



Revize:	Datum:	Popis:	Kontroloval:
000	30.10.2025	Definitivní odevzdání dokumentace	Ing. Ondřej Štěpánek

Zhotovitel díla:	<b>MORAVIA CONSULT Olomouc a.s.</b>		
Adresa:	Legionářská 1085/8, 779 00 Olomouc		
Kontakt:	T: +420 585 570 444 E: moravia@moravia.cz		
Zhotovitel objektu:	<b>MORAVIA CONSULT Olomouc a.s.</b>		
Adresa:	Legionářská 1085/8, 779 00 Olomouc		
Kontakt:	T: +420 585 570 444 E: moravia@moravia.cz		
Hlavní projektant (HIP):	Ing. Michal Kasaj	Specialista:	Ing. Michal Kasaj

Označení investora:										Stupeň dokumentace:				Část:		Objekt:										Podobjekt:				Typ:		Příloha:				Revize:								
R	6	0	2	4	0	0	0	1	0	_	D	P	S	X	_	E	4	1	X	_	X	X	X	X	X	X	X	X	X	X	X	_	X	X	_	X	_	X	X	X	_	0	0	0

	"Cyklická obnova trati v úseku Vsetín - Horní Lideč - PD"					
E.4.1	Vyjádření vlastníků veřejné dopravní a technické infrastruktury k možnosti a způsobu napojení, vyznačená například na situačním výkrese - polygon 1					
Poř.č.	Název	Adresa	Zn./č.j.	Datum vydání	Platnost do	Střet
01	CETIN a.s.	Českomoravská 2510/19, Libeň, 190 00 Praha 9	62963/25	04.03.2025	04.03.2027	ANO
02	ČEPS, a.s.	Elektrárenská 774/2, 101 52 Praha 10	02302/2025/CEPS	04.03.2025	04.03.2027	NE
03	České radiokomunikace a.s.	Skokanská 2117/1, 169 00 Praha 6 –Břevnov	UPTS/OS/389569/2025	06.03.2025	06.03.2026	NE
04	GasNet., s.r.o., v zast. GasNet Služby s.r.o.	Klíšská 940/96, Klíše, 400 01 Ústí nad Labem	5003274711	17.03.2025	k datu vydání	ANO
05	Správa železnic, státní organizace	Dlážděná 1003/7, 110 00 Praha 1	13702/2025-SŽ-OR OVA-OPS	28.03.2025	28.03.2027	ANO
06	T-mobile Czech Republic a.s.	Tomíčkova 2144/1, 148 00 Praha 4	E13564/25	16.03.2025	16.03.2026	NE
07	Vodafone Czech Republic	Náměstí Junkových 2, 15500 Praha 5	250310-1054797605	10.03.2025	10.03.2026	NE
08	ČEZ Distribuce a.s.	Teplická 874/8, 405 02 Děčín - IV Podmokly	0102297936	07.03.2025	07.09.2025	ANO
09	Ministerstvo obrany - Sekce ekonomická a majetková OOÚZ	Svatoplukova 84, 662 10 Brno	MO 253983/2025-1322	17.03.2025	17.03.2026	NE
10	Ministerstvo vnitra - Odbor provozu informačních technologií a komunikací	Nám. Hrdinů 1634/3, 140 21 Praha 4	MV-42468-3/OSM-2025	25.03.2025	25.03.2026	NE
11	Obec Lidečko	Lidečko 467, Lidečko, 756 15	LI 310/2025	10.04.2025	bez omezení	NE
12	Telco Pro Services, a.s.	Duhová 1531/3, 140 00 Praha 4	0201845190	07.03.2025	07.03.2026	NE
13	Vodovody a kanalizace Vsetín, a.s.	Jasenická 1106, 755 01 Vsetín 1	639/2025	10.03.2025	k datu vydání	ANO
14	ČEZ ICT Services, a.s.	Duhová 1531/3, 140 53 Praha 4	0700950288	07.03.2025	07.03.2026	NE
15	Telco Infrastructure, s.r.o.	Duhová 1531/3, 140 00 Praha 4	1100218155	07.03.2025	07.03.2026	NE
16	ČD RSM, a.s.	Vídeňská 815/89a, 639 00 Brno	0552/25-RSMBRNO	11.03.2025	11.03.2027	NE
17	ČD Telematika a.s. (majetek ČDT)	Pod Tábořem 369/8a, 190 00 Praha 9	2202531796	14.03.2025	14.03.2027	NE
18	ČD Telematika a.s. (majetek SŽ)	Pod Tábořem 369/8a, 190 00 Praha 9	3202531779	12.03.2025	12.03.2027	ANO
19	Krajské ředitelství Policie Zlínského kraje, Odbor inf.kom. a technologií	J.A.Bati 5637, 760 01 Zlín	KRPZ-37405-2/ČJ-2025-1500IT	08.04.2025	bez omezení	NE
20	NAKIT, s.p.	Kodaňská 1441/46, 101 00 Praha 10 – Vršovice	MV-71010-2/OSM-2025	28.04.2025	28.04.2026	NE
21	Zlín Net, a.s.	Nad Stráněmi 5656, 760 05 Zlín	ZN-Vyj.230/25	24.04.2025	24.04.2026	NE
22	Quantcom /dříve Dial Telecom/	Křižíkova 36a/237, 186 00 Praha 8	CR1395232	23.04.2025	23.04.2026	NE
23	Ha-vel internet s.r.o.	Olešní 587/11a 712 00 Ostrava - Muglinov	čj. neuvedeno	29.04.2025	bez omezení	NE
24	TC Servis, s.r.o.	tř. Tomáše Bati 1845, 765 02 Otrokovice	31250055	23.04.2025	23.04.2026	NE



## **VYJÁDŘENÍ O POLOZE SÍTĚ ELEKTRONICKÝCH KOMUNIKACÍ**

**a**

### **A VŠEOBECNÉ PODMÍNKY OCHRANY SÍTĚ ELEKTRONICKÝCH KOMUNIKACÍ**

toto Vyjádření o poloze sítě elektronických komunikací („**Vyjádření**“) a Všeobecné podmínky ochrany sítě elektronických komunikací, které jsou přílohou Vyjádření („**Všeobecné podmínky ochrany**“) vydává s odvoláním na příslušná ustanovení zákona č. 127/2005 Sb., o elektronických komunikacích a o změně některých souvisejících zákonů (zákon o elektronických komunikacích), ve znění pozdějších předpisů („**ZoEK**“), na příslušná ustanovení zákona č. 283/2021 Sb., stavební zákon, ve znění pozdějších předpisů („**Stavební zákon**“) a na příslušná ustanovení zákona č. 89/2012 Sb., občanský zákoník, ve znění pozdějších předpisů („**Občanský zákoník**“) společnost CETIN a.s., IČO: 04084063 („**CETIN**“).

**Číslo jednací: 62963/25**

**Číslo žádosti: 0125 946 805 („Žádost“)**

<b>Důvod Vyjádření</b>	Informace o poloze sítě	
<b>Žadatel</b>	MORAVIA CONSULT Olomouc a.s.	
<b>Stavebník</b>	Správa železnic, státní organizace, Dlážďená 1003/7, Praha, 11000	
<b>Zájmové území</b>	Okres	Vsetín
	Obec	Lidečko
	Kat. území / č. parcely	Lidečko
<b>Platnost Vyjádření</b>	<b>4. 3. 2027 („Den pozbytí platnosti Vyjádření“)</b>	

#### 1. Definice

##### 1.1. Pro účely Vyjádření:

**Důvod Vyjádření** znamená důvod pro vydání Vyjádření určený Žadatelem v Žádosti;

**POS** znamená osobu určenou v čl. 2 Všeobecných podmínek ochrany;

**SEK** znamená komunikační vedení a zařízení sítě elektronických komunikací společnosti CETIN;

**Situační výkres** znamená výkres s výřezy účelové mapy SEK, který je přílohou Vyjádření;

**Stavebník** znamená (i) osobu určenou ve Vyjádření, (ii) Žadatele, (iii) a rovněž osobu, o které tak stanoví Stavební zákon;

**Zájmové území** znamená území určené a označené Žadatelem v Žádosti;

**Žadatel** znamená osobu určenou ve Vyjádření.

#### 2. Vyjádření

- 2.1. Na základě všech údajů Žadatelem v Žádosti uvedených, a na základě údajů, které společnost CETIN eviduje o SEK v Zájmovém území ke dni podání Žádosti,

společnost CETIN:

- potvrzuje, že v Zájmovém území **je umístěno SEK, v rozsahu určeném v Situačním výkresu**;
- upozorňuje, že **Vyjádření není určeno a nesmí být použito pro podání žádosti o vydání jakéhokoliv povolení** dle Stavebního zákona či souhlasu nahrazujícího povolení dle Stavebního zákona, ani pro získání závazného stanoviska dle zvláštního právního předpisu;
- určuje ve Všeobecných podmínkách ochrany podmínky ochrany SEK, a práva a povinnosti Stavebníka;
- určuje, že přeložení SEK, je-li nezbytné, zajistí společnost CETIN, a to na základě písemné smlouvy uzavřené mezi společností CETIN a Stavebníkem;
- upozorňuje, že přeložení SEK nesmí být provedeno, bez toho, aniž by mezi společností CETIN a Stavebníkem byla uzavřena písemná smlouva o přeložení SEK.

#### 3. Ostatní

Číslo jednací: 62963/25

Číslo žádosti: 0125 946 805

- 3.1. Vyjádření je platné pouze pro Zájmové území a pro Důvod Vyjádření.
- 3.2. V Den pozbytí platnosti Vyjádření pozbývá Vyjádření platnosti.
- 3.3. Ke zpracování Vašich osobních údajů dochází vždy v souladu s platnými právními předpisy. Konkrétní zásady a podmínky zpracování osobních údajů společností CETIN jsou dostupné na stránce <https://www.cetin.cz/zasady-ochrany-osobnich-udaju>.
- 3.4. V případě dotazů k Vyjádření kontaktujte prosím asistenční linku **+420 800 630 630**.

**Přílohami Vyjádření jsou:**

- *Všeobecné podmínky ochrany*
- *Informace k vytyčení SEK*
- *Situační výkres (obsahuje Zájmové území a výřezy účelové mapy SEK)*

Vyjádření vydala společnost CETIN dne: 4. 3. 2025.



CETIN a.s.  
Českomoravská 2510/19, Libeň  
190 00 Praha 9  
DIČ: CZ04084063

102

**VŠEOBECNÉ PODMÍNKY OCHRANY SÍTĚ ELEKTRONICKÝCH KOMUNIKACÍ společnosti CETIN**

**1. PLATNOST A ÚČINNOST VŠEOBECNÝCH PODMÍNEK OCHRANY**

- 1.1. Tyto Všeobecné podmínky ochrany sítě elektronických komunikací (dále jen „VPO“) jsou přílohou Vyjádření.
- 1.2. V případě rozporu mezi Vyjádřením a VPO má přednost Vyjádření, pokud není VPO výslovně určeno jinak.
- 1.3. VPO nabývají účinnosti okamžikem odeslání Vyjádření na adresu elektronické pošty nebo adresu pro doručení prostřednictvím poštovní přepravy, určenou Žadatelem v Žádosti.

**2. DEFINICE**

- 2.1. Pro účely VPO:

„**CETIN**“ znamená obchodní korporace CETIN a.s., IČO: 04084063;  
„**Den**“ znamená kalendářní den;  
„**Kabelovod**“ znamená věc nemovitou sestávající z tělesa kabelovodu a kabelových komor, sloužící k zatahování kabelů a ochranných trubek;  
„**Občanský zákoník**“ znamená zákon č. 89/2012 Sb., občanský zákoník, ve znění pozdějších předpisů;  
„**POS**“ znamená Josef Zapalač, tel.: 602 405 159, e-mail: josef.zapalac@cetin.cz, a to ke dni vydání Vyjádření;  
„**Pracovní den**“ znamená Den, kromě soboty, neděle, a státních svátků a ostatních svátků dle zákona č. 245/2000 Sb., o státních svátcích, o ostatních svátcích, o významných dnech a o dnech pracovního klidu, ve znění pozdějších předpisů;  
„**Příslušné požadavky**“ znamená jakýkoli a každý příslušný právní předpis, vč. technických norem, nebo normativní právní akt veřejné správy či samosprávy, nebo jakékoli rozhodnutí, povolení, souhlas nebo licenci, včetně podmínek, které s ním souvisí;  
„**Překládka**“ znamená stavbu spočívající ve změně trasy nebo místa umístění SEK;  
„**SEK**“ znamená komunikační vedení a zařízení sítě elektronických komunikací společnosti CETIN;  
„**Stavba**“ znamená stavbu určenou Vyjádřením, a rovněž stavbu, o které tak stanoví Stavební zákon;  
„**Stavebník**“ znamená (i) osobu určenou ve Vyjádření, (ii) Žadatele, (iii) osobu, o které tak stanoví Stavební zákon, (iv) osobu Stavebníkem pověřenou či zmocněnou;  
„**Stavební zákon**“ znamená zákon č. 283/2021 Sb., stavební zákon, ve znění pozdějších předpisů;  
„**Vyjádření**“ znamená vyjádření o poloze sítě elektronických komunikací vydané společností CETIN dne 4. 3. 2025 pod č.j 62963/25;  
„**Zájmové území**“ znamená území určené a označené Žadatelem v Žádosti;  
„**Situační výkres**“ znamená výkres s výřezy účelové mapy SEK, který je přílohou Vyjádření;  
„**ZoEK**“ znamená zákon č. 127/2005 Sb., o elektronických komunikacích a o změně některých souvisejících zákonů (zákon o elektronických komunikacích), ve znění pozdějších předpisů;  
„**Žadatel**“ znamená osobu určenou ve Vyjádření;  
„**Žádost**“ znamená Žádost určenou ve Vyjádření.

**3. OBECNÁ PRÁVA A POVINNOSTI STAVEBNÍKA**

- 3.1. SEK je obecně prospěšným zařízením, zřízeným a provozovaným ve veřejném zájmu, a je chráněno Příslušnými požadavky.
- 3.2. SEK je chráněna ochranným pásmem, jehož šíře činí šíři určenou ZoEK a/nebo šíři určenou rozhodnutím o ochranném pásmu, vydaným dle Stavebního zákona.
- 3.3. Stavebník je povinen při provádění Stavby a jakýchkoliv jiných dalších prací, při odstraňování havárií, a projektování staveb, řídit se Příslušnými požadavky, správnou praxí v oboru stavebnictví a technologickými postupy, a je povinen učinit veškerá nezbytná opatření vyžadovaná ZoEK, a Příslušnými požadavky k ochraně SEK před poškozením. Povinnost Stavebníka dle odst. 3.3. VPO se vztahuje rovněž na SEK umístěné a provozované mimo Zájmové území.
- 3.4. Stavebník je povinen rozpor mezi údaji v Situačním výkresu a skutečným stavem, bez zbytečného odkladu, nejpozději Den následující po zjištění, oznámit POS.
- 3.5. Stavebník je povinen poškození či krádež SEK bez zbytečného odkladu, nejpozději Den následující po zjištění, telefonicky oznámit dohledovému centru společnosti CETIN na telefonní číslo +420 238 464 190.
- 3.6. Požaduje-li Stavebník, aby se společnost CETIN jako účastník správního řízení, pro jehož účely bylo vydáno Vyjádření, vzdala práva na odvolání proti rozhodnutí vydanému ve správním řízení, má právo kontaktovat POS.

**4. PRÁVA A POVINNOSTI STAVEBNÍKA PŘI PROJEKTOVÁNÍ A PŘÍPRAVĚ STAVBY**

- 4.1. Při projektování Stavby je Stavebník povinen zajistit, aby projektová dokumentace Stavby a) zohledňovala veškeré požadavky na ochranu SEK vyplývající z Příslušných požadavků, ze ZoEK a ze Stavebního zákona, b) respektovala správnou praxi v oboru stavebnictví a technologické postupy a c) umožňovala, aby i po provedení a umístění Stavby dle projektové dokumentace byla společnost CETIN schopna bez jakýchkoliv omezení a překážek provozovat SEK, provádět jeho údržbu a opravy.
- 4.2. Není-li projektovou dokumentací zajištěno splnění všech požadavků určených v odst. 4.1. VPO, vyvolá Stavebník Překládku.
- 4.3. Činí-li výška projektované Stavby nebo její úpravy či změny nebo dočasný objektu zařízení staveniště Stavby (jeřáb, konstrukce atd.), více než 15 m nad zemským povrchem, je Stavebník povinen písemně kontaktovat POS, a získat od společnosti CETIN konkrétní stanovisko a podmínky ochrany k radiovým trasám SEK, a vyjádření společnosti CETIN o tom, zda Stavba vyvolá Překládku. Ochranné pásmo radiových tras SEK je zakresleno do Situačního výkresu.
- 4.4. Ochranné pásmo radiových tras SEK je zakresleno do Situačního výkresu.
- 4.5. Nachází-li se v Zájmovém území podzemní silové vedení (NN) ve vlastnictví společnosti CETIN, je Stavebník ve vztahu k projektové dokumentaci povinen zajistit požadavky, určené v odst. 4.1. VPO. Není-li projektovou dokumentací zajištěno splnění všech požadavků určených v odst. 4.1. VPO, vyvolá Stavebník Překládku.

Číslo jednací: 62963/25

Číslo žádosti: 0125 946 805

- 4.6. Při projektování Stavby, která je stavbou (a) zařízení silových elektrických sítí (VN, VVN a ZVVN) a/nebo (b) trakčních vedení, je Stavebník povinen provést výpočet či posouzení rušivých vlivů na SEK a zpracovat ochranná opatření, to vše dle Příslušných požadavků a v souladu s nimi. Stavebník je povinen nejpozději třicet (30) Dnů před podáním žádosti o vydání povolení Stavby dle Stavebního zákona předat POS výpočet či posouzení rušivých vlivů na SEK a zpracovaná ochranná opatření.
- 4.7. Je-li Stavba v souběhu s Kabelovodem, nebo Kabelovod kříží, je Stavebník povinen nejpozději ke Dni, ke kterému započne se zpracováním projektové dokumentace ke Stávbě, oznámit POS a projednat s POS (a) každý případ, ve kterém je trajektorie podvrtna a protlaku vedená ve vzdálenosti menší, než 1,5 m od Kabelovodu a (b) jakékoliv výkopové práce, které budou nebo by mohly být vedeny v úrovni či pod úrovní Kabelovodu nebo kabelové komory.
- 4.8. Je-li Stavba umístěna nebo má-li být umístěna v blízkosti Kabelovodu, na vzdálenosti menší, než 1 m od Kabelovodu, nebo kříží-li Stavba Kabelovod ve vzdálenosti menší než 1 m nad nebo 2m pod Kabelovodem, je Stavebník povinen předložit POS k posouzení zakreslení Stavby v příčných řezech, přičemž do příčného řezu je Stavebník povinen zakreslit rovněž profil kabelové komory.
- 5.5. Zjistil-li Stavebník rozpor mezi údaji v projektové dokumentaci a skutečností, je povinen (i) bezodkladně přerušit práce a (ii) oznámit zjištěný rozpor POS, zasláním na adresu elektronické pošty POS. Do doby, než Stavebník od společnosti CETIN obdrží písemný souhlas s pokračováním v pracích, nemá právo v pracích ve vztahu ke Stávbě pokračovat.
- 5.6. Stavebník nemá právo bez předchozího písemného souhlasu společnosti CETIN manipulovat s kryty kabelových komor, jakkoliv zakrývat vstupy do kabelových komor, a to ani dočasně, vstupovat do kabelových komor, manipulovat s případně odkrytými prvky SEK či s jakýmkoliv jiným zařízením souvisejícím se SEK. Bez předchozího písemného souhlasu společnosti CETIN nemá Stavebník právo umístit nad trasou Kabelovodu žádnou síť technické infrastruktury v podélném směru.
- 5.7. Byla-li SEK odkryta, je Stavebník povinen nejméně tři (3) Pracovní dny před zakrytím SEK, písemně oznámit POS zakrytí SEK, a vyzvat POS ke kontrole SEK před zakrytím. Oznámení dle předchozí věty musí obsahovat alespoň předpokládaný Den zakrytí, číslo jednací Vyjádření a kontaktní údaje Stavebníka. Stavebník nemá právo uskutečnit zakrytí do doby, než obdržel od POS písemný souhlas se zakrytím.

## 5. PRÁVA A POVINNOSTI STAVEBNÍKA PŘI PROVÁDĚNÍ STAVBY

- 5.1. Před započatím zemních prací ve vztahu ke Stávbě je Stavebník povinen vytyčit trasu SEK na terénu. Osobu, která bude zemní práce ve vztahu ke Stávbě provádět, je Stavebník povinen s vytyčenou trasou SEK seznámit. Porušil-li Stavebník povinnost určenou v tomto odst. 5.1. VPO odpovídá společnosti CETIN za náklady a škodu, vzniklé porušením povinnosti a je povinen je společnosti CETIN uhradit.
- 5.2. Nejpozději pět (5) Pracovních dnů před započatím prací na Stávbě je Stavebník povinen započatí prací oznámit společnosti CETIN zasláním na adresu elektronické pošty POS; oznámení musí obsahovat alespoň číslo jednací Vyjádření a kontaktní údaje Stavebníka.
- 5.3. Stavebník je povinen SEK zabezpečit a zajistit proti mechanickému poškození, zejména dočasným umístěním silničních betonových panelů nad kabelovou trasou SEK nebo jiným vhodným způsobem. Do okamžiku zajištění a zabezpečení ochrany SEK způsobem určeným dle předchozí věty, nemá Stavebník právo přejíždět vozidly nebo stavební mechanizací trasu SEK. Při přepravě vysokých nákladů nebo při projíždění stroji, vozidly či mechanizací pod nadzemním SEK je Stavebník povinen prověřit, zda výška nadzemního SEK je dostatečná, a umožňuje spolehlivý a bezpečný způsob přepravy nákladu či průjezdu strojů, vozidel či mechanizace.
- 5.4. Při provádění zemních prací v blízkosti SEK je Stavebník povinen postupovat tak, aby nedošlo ke změně hloubky uložení nebo prostorového uspořádání SEK. V místě, kde SEK vystupuje ze země do budovy, rozváděče, na sloup apod. je Stavebník povinen provádět zemní práce se zvýšenou mírou opatrnosti, výkopové práce v blízkosti sloupu nadzemního SEK je Stavebník povinen provádět v takové vzdálenosti od sloupu nadzemního vedení SEK, která je dostatečná k tomu, aby nedošlo nebo nemohlo dojít k narušení stability sloupu nadzemního SEK. Stavebník je povinen zajistit, že bez souhlasu a vědomí společnosti CETIN nedojde ke: a) změně nivelety terénu, (b) výsadbě trvalých porostů, nebo (c) změně rozsahu a změně konstrukce zpevněných ploch. Je-li SEK odkryta, je Stavebník povinen SEK, po dobu, po kterou trasu SEK, zabezpečit proti prověšení, poškození a odcizení.
- 6.1. VPO se řídí českým právem, zejména Občanským zákoníkem, ZoEK a Stavebním zákonem.
- 6.2. Stavebník má právo užití informace, data a dokumentaci obsažené ve Vyjádření pouze a výhradně k účelu, pro který mu byly poskytnuty. Stavebník nemá právo, vyjma případů výslovně určených ve VPO, informace, data a dokumentaci obsaženou ve Vyjádření rozmnožovat, rozšiřovat, pronajímat, půjčovat či jinak umožnit jejich užití třetí osobě bez předchozího písemného souhlasu společnosti CETIN.
- 6.3. Porušil-li Stavebník kteroukoliv povinnost určenou ve Vyjádření a/nebo ve VPO, je povinen nahradit společnosti CETIN v celém rozsahu škodu, vzniklou porušením takové povinnosti.
- 6.4. Písemným stykem či pojmem „písemně“ se pro účely VPO rozumí předání zpráv jedním z těchto způsobů:
- a) v listinné podobě;
  - b) datovou zprávou prostřednictvím informačního systému datových schránek;
  - c) e-mailovou zprávou podepsanou zaručeným elektronickým podpisem dle zákona č. 297/2016 Sb., o službách vytvářejících důvěru pro elektronické transakce, ve znění pozdějších předpisů;
  - d) e-mailovou zprávou zaslánou z adresy kontaktní osoby strany na adresu kontaktní osoby druhé strany určenou v Žádosti nebo ve Vyjádření nebo ve VPO.

## 6. ZÁVĚREČNÁ USTANOVENÍ

Číslo jednací: 62963/25

Číslo žádosti: 0125 946 805

**Informace k vytyčení SEK**

Požadujete-li vytyčit SEK, kontaktujte prosím osoby určené níže:

**Vegacom, a.s. - výhradní dodavatel společnosti CETIN a.s.**

se sídlem: Velkomoravská 87, 695 01 Hodonín

IČ: 25788680

DIČ: CZ25788680

kontakt: Jaroslav Kovalčík, mobil: 725936197, e-mail: kovalcik@vegacom.cz  
Luboš Bodzik, mobil: 603855439, e-mail: bodzik@vegacom.cz

**ALPROTEL GROUP, s.r.o.**

se sídlem: Dobrá 543 Frýdek-Místek PSČ 739 51

IČ: 25863037

DIČ: CZ25863037

kontakt: Libor Kašperlík, mobil: 602783894, e-mail: kasperlik@alprotel.cz

**ELTEKO, spol. s r.o.**

se sídlem: bří Jaroňků 4063, 760 01 Zlín

IČ: 46342401

DIČ:

kontakt: Pavel Hrabovský, mobil: 603 226 502, e-mail: vytcovani@seznam.cz

**GIS-STAVINVEX, a.s.**

se sídlem: Pražská 1156, Pelhřimov

IČ: 25163558

DIČ: CZ25163558

kontakt: Petr Novák, mobil: 737 286 334, tel/fax: 596 541 102, e-mail: ostrava@gis-stavinex.cz

**KATES, spol. s r.o.**

se sídlem: Důlní 889, 735 35 Horní Suchá

IČ: 47680954

DIČ:

kontakt: Pavel Štěpán, tel.: 596426011, mobil: 604 797 271, e-mail: vytyceni@kates.cz

**Michlovský-stavební s.r.o.**

se sídlem: Salaš 99, 763 51 Zlín

IČ: 27714080

DIČ: CZ 27714080

kontakt: Jan Stupka, tel.: 577125055, mobil: 605200751, e-mail: stupka@michlovsky.cz

**Daniel Kusák**

se sídlem: Osvoboditelů 1200, 742 21 Kopřivnice

IČ: 63341620

DIČ:

kontakt: Daniel Kusák, mobil: 602445980, e-mail: vytyc@seznam.cz

**NOVOMONT s.r.o.**

se sídlem: 8.května 31, 787 01 Šumperk

IČ: 25394525

DIČ: CZ25394525

kontakt: Oldřich Slaviček, mobil: 777333596, e-mail: o.slavicek@atlas.cz

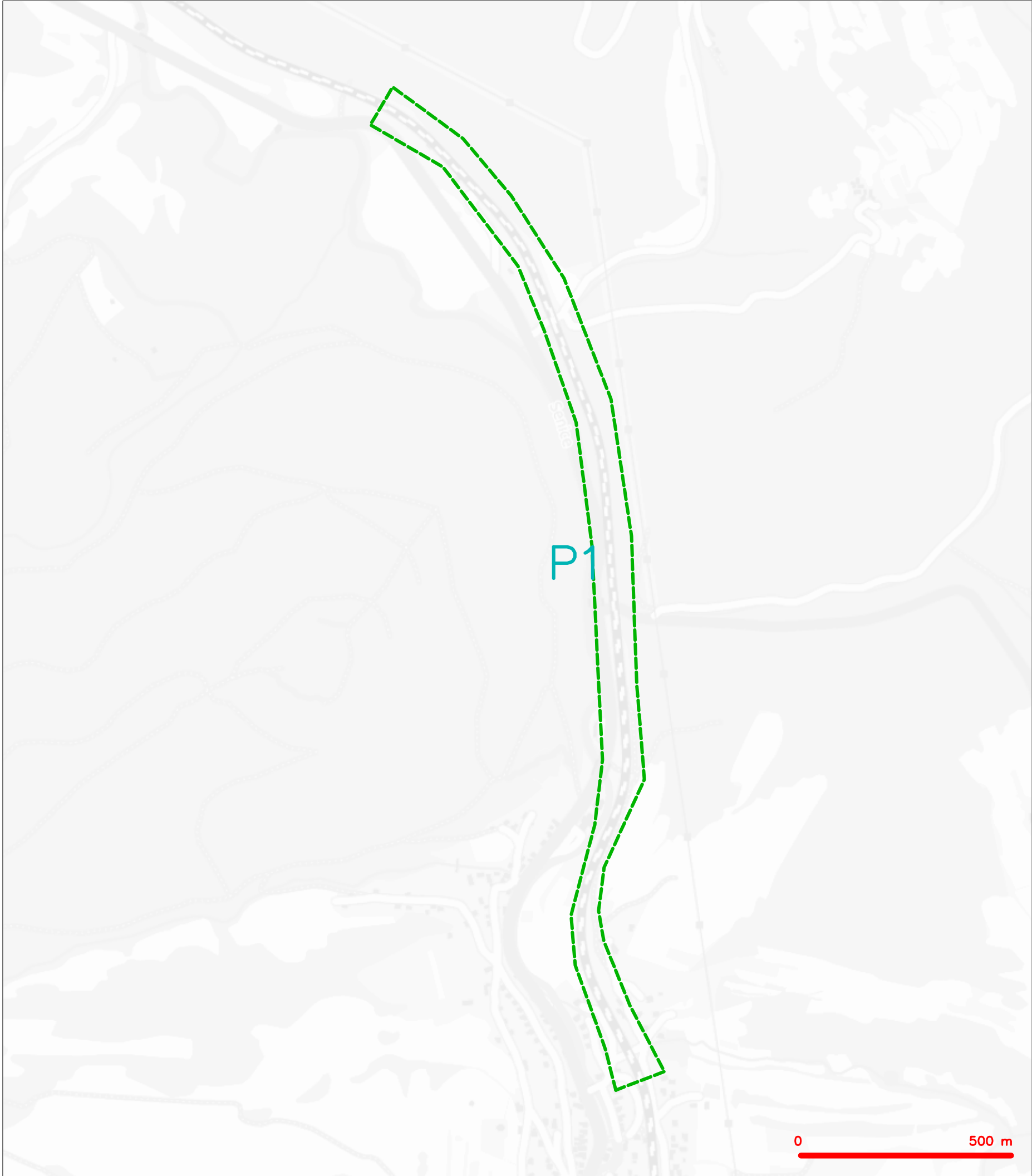
**OPTOMONT, a.s.**

se sídlem: Na Najmanské 915, 710 00 Ostrava

IČ: 25355759

DIČ: CZ25355759

kontakt: Bogdan Kaleta, tel.: 558340911, mobil: 721521807, e-mail: bogdan.kaleta@optomont.cz

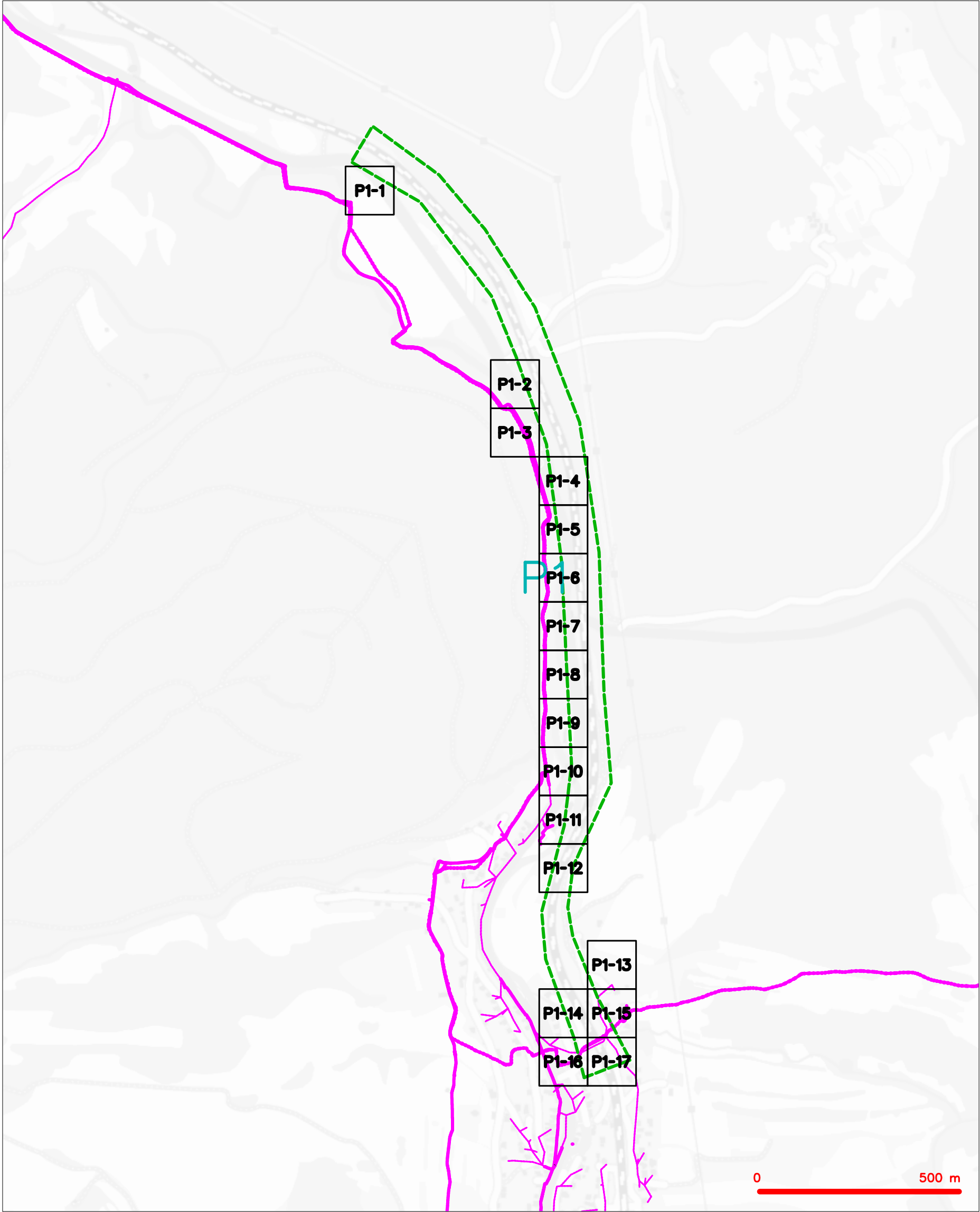


LEGENDA  
----- hranice zájmového území k vyjádření

  
CETIN a.s.  
Českomoravská 2510/19, Libeň  
190 00 Praha 9  
DIČ: CZ04084063  
**102**



SITUAČNÍ VÝKRES - POLYGON 1



LEGENDA	
	hranice zájmového území k vyjádření
	NV přípojka, území s NV přípojkou CETIN
	zaměřený průběh metalického kabelu
	zaměřený průběh optického kabelu, HDPE trubky nebo souběh optického a metalického kabelu
	nezaměřený průběh metalického kabelu
	nadzemní síť cizí
	nezaměřený průběh optického kabelu, HDPE trubky nebo souběh optického a metalického kabelu
	radiové síť, ochranné pásmo radiové sítě
	nadzemní síť
	neprovazované síť
	podzemní síť cizí
	síť s NV
	kollektor, kabelovod

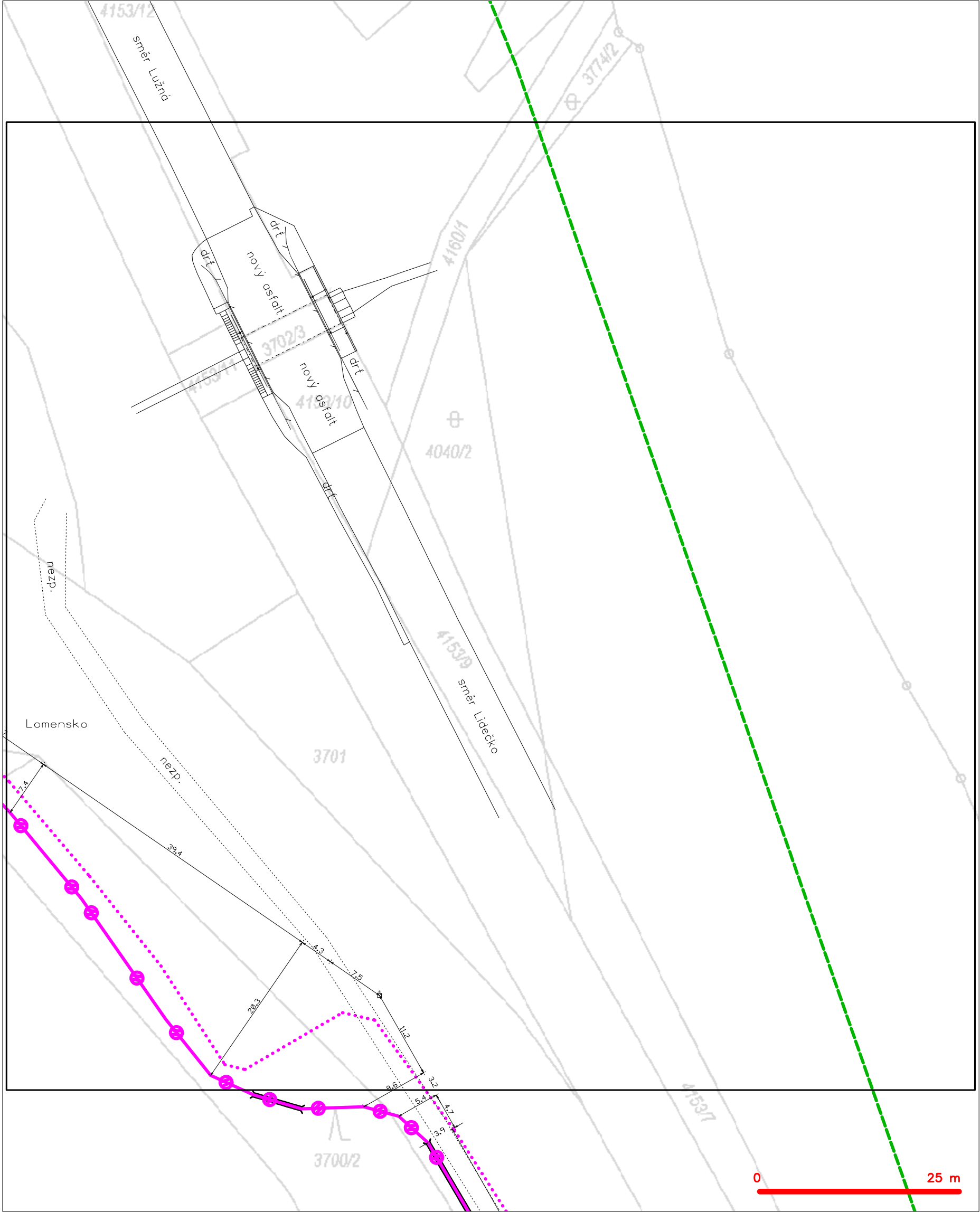
SITUAČNÍ VÝKRES - POLYGON 1, list kladu P1-1



— — — — —	hranice zájmového území k vyjádření	— — — — —	nezaměřený průběh optického kabelu, HDPE trubky
— — — — —	NV přípojka, území s NV přípojkou CETIN	— — — — —	nebo souběh optického a metalického kabelu
— — — — —	zaměřený průběh metalického kabelu	— — — — —	radiové sítě, ochranné pásmo radiové sítě
— — — — —	zaměřený průběh optického kabelu, HDPE trubky	— — — — —	nadzemní sítě
— — — — —	nebo souběh optického a metalického kabelu	— — — — —	neprovazované sítě
— — — — —	nezaměřený průběh metalického kabelu	— — — — —	podzemní sítě cizí
— — — — —	nadzemní sítě cizí	— — — — —	sítě s NV




SITUAČNÍ VÝKRES - POLYGON 1, list kladu P1-2













LEGENDA	
	hranice zájmového území k vyjádření
	NV přípojka, území s NV přípojkou CETIN
	zaměřený průběh metalického kabelu
	zaměřený průběh optického kabelu, HDPE trubky nebo souběh optického a metalického kabelu
	nezaměřený průběh metalického kabelu
	nadzemní síť cizí
	nezaměřený průběh optického kabelu, HDPE trubky nebo souběh optického a metalického kabelu
	radiové síť, ochranné pásmo radiové sítě
	nadzemní síť
	neprovazované síť
	podzemní síť cizí
	síť s NV
	kollektor, kabelovod

SITUAČNÍ VÝKRES - POLYGON 1, list kladu P1-3



## LEGENDA

- |   |   |   |   |
|---|---|---|---|
|  | hranice zájmového území k vyjádření           |  | nezaměření průběh optického kabelu, HDPE trubky |
|  | NV přípojka, území s NV přípojkou CETN        |  | nebo souběh optického a metalického kabelu      |
|  | zaměření průběh metalického kabelu            |  | radiové sítě, ochranné pásmo radiové sítě       |
|  | zaměření průběh optického kabelu, HDPE trubky |  | podzemní sítě                                   |
|  | nebo souběh optického a metalického kabelu    |  | negorazované sítě                               |
|  | nezaměření průběh metalického kabelu          |  | podzemní sítě cizí                              |
|  | podzemní sítě cizí                            |  | sítě s NV                                       |




SITUAČNÍ VÝKRES - POLYGON 1, list kladu P1-5



LEGENDA	
	hranice zájmového území k vyjádření
	NV přípojka, území s NV přípojkou CETIN
	zaměřený průběh metalického kabelu
	zaměřený průběh optického kabelu, HDPE trubky nebo souběh optického a metalického kabelu
	nezaměřený průběh metalického kabelu
	nadzemní síť cizí
	nezaměřený průběh optického kabelu, HDPE trubky nebo souběh optického a metalického kabelu
	radiové síť, ochranné pásmo radiové sítě
	nadzemní síť
	neprovazované síť
	podzemní síť cizí
	síť s NV
	koléktor, kabelovod

SITUAČNÍ VÝKRES - POLYGON 1, list kladu P1-6



LEGENDA

- |  |   |  |   |
|--|---|--|---|
|  | hranice zájmového území k vyjádření           |  | nezaměřený průběh optického kabelu, HDPE trubky |
|  | NV přípojka, území s NV přípojkou CETIN       |  | nebo souběh optického a metalického kabelu      |
|  | zaměřený průběh metalického kabelu            |  | radiové sítě, ochranné pásmo radiové sítě       |
|  | zaměřený průběh optického kabelu, HDPE trubky |  | nadzemní sítě                                   |
|  | nebo souběh optického a metalického kabelu    |  | neprovazované sítě                              |
|  | nezaměřený průběh metalického kabelu          |  | podzemní sítě cizí                              |
|  | nadzemní sítě cizí                            |  | sítě s NV                                       |
|  |   |  | kojektor, kabelovod                             |

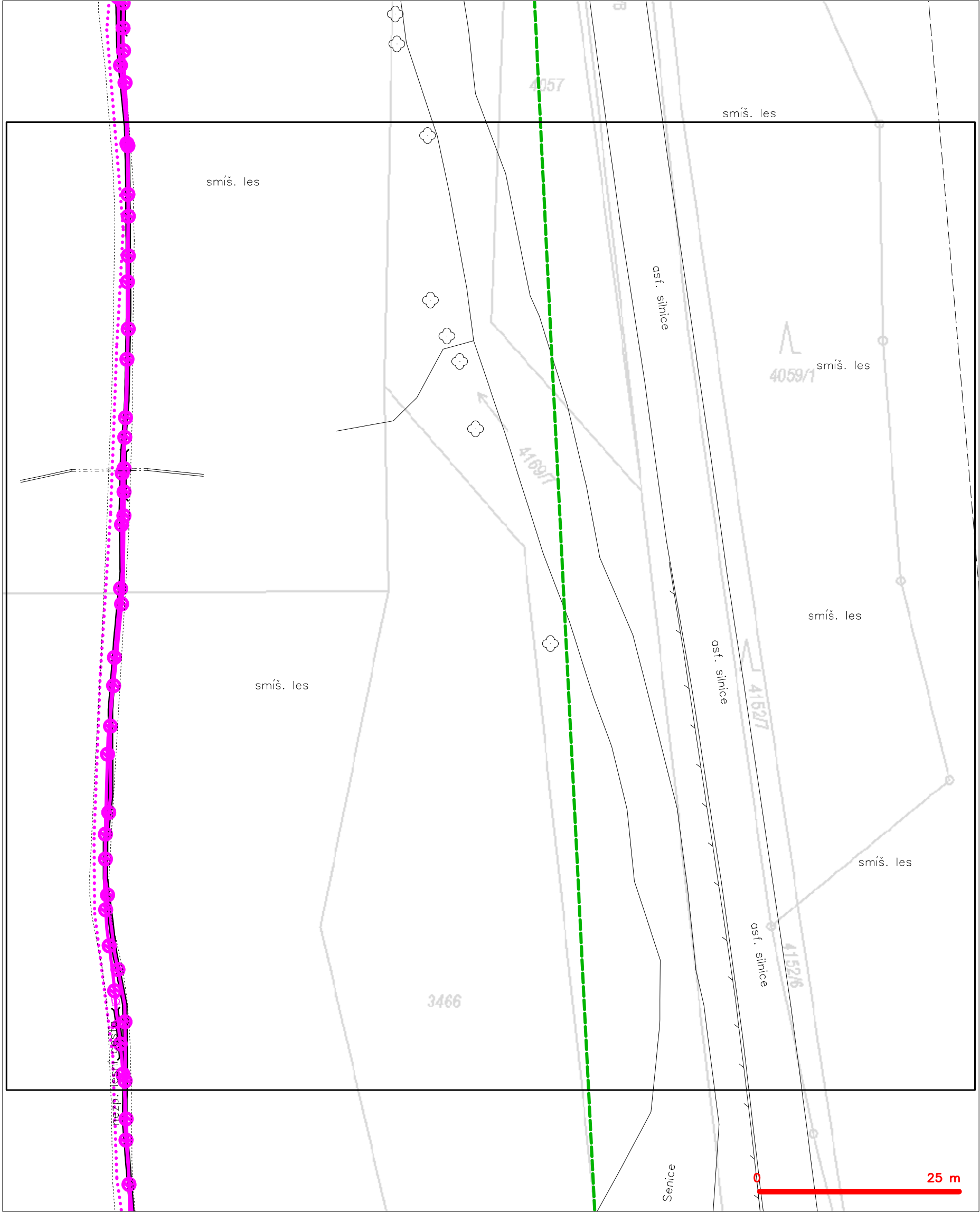
SITUAČNÍ VÝKRES - POLYGON 1, list kladu P1-7



LEGENDA

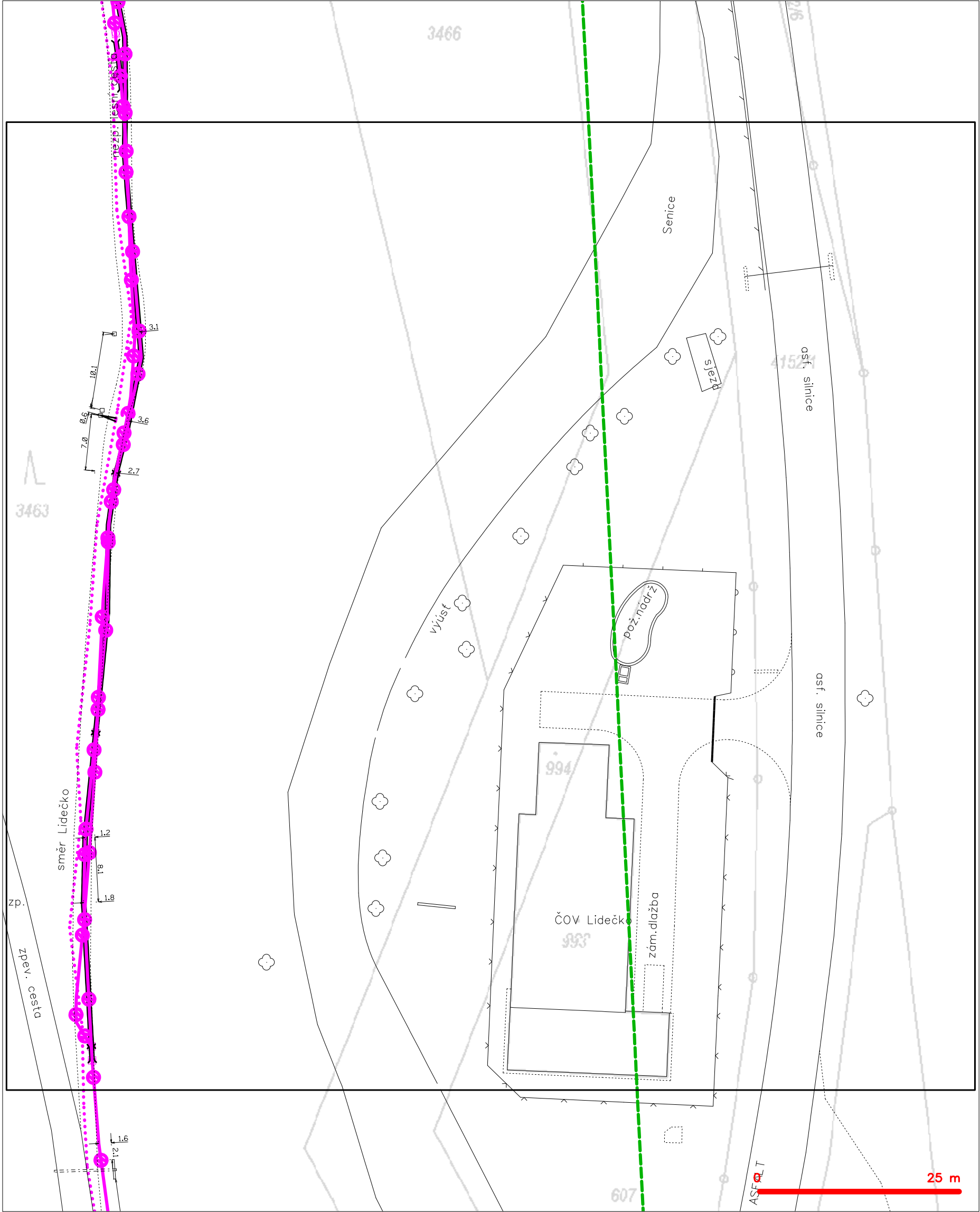
- |   |   |   |   |
|---|---|---|---|
| — | hranice zájmového území k vyjádření           | — | nezaměřený průběh optického kabelu, HDPE trubky |
| — | NV přípojka, území s NV přípojkou CETIN       | — | nebo souběh optického a metalického kabelu      |
| — | zaměřený průběh metalického kabelu            | — | radiové sítě, ochranné pásmo radiové sítě       |
| — | zaměřený průběh optického kabelu, HDPE trubky | — | nadzemní sítě                                   |
| — | nebo souběh optického a metalického kabelu    | — | neprovazované sítě                              |
| — | nezaměřený průběh metalického kabelu          | — | podzemní sítě cizí                              |
| — | nadzemní sítě cizí                            | — | sítě s NV                                       |
- kolektor, kabelovod

SITUAČNÍ VÝKRES - POLYGON 1, list kladu P1-8



— — — — —	hranice zájmového území k vyjádření	— — — — —	nezaměřený průběh optického kabelu, HDPE trubky nebo souběh optického a metalického kabelu
— — — — —	NV přípojka, území s NV přípojkou CETIN	— — — — —	radiové sítě, ochranné pásmo radiové sítě
— — — — —	zaměřený průběh metalického kabelu	— — — — —	nadzemní sítě
— — — — —	zaměřený průběh optického kabelu, HDPE trubky nebo souběh optického a metalického kabelu	— — — — —	neprovazované sítě
— — — — —	nezaměřený průběh metalického kabelu	— — — — —	podzemní sítě cizí
— — — — —	nadzemní sítě cizí	— — — — —	sítě s NV
		— — — — —	kojektor, kabelovod

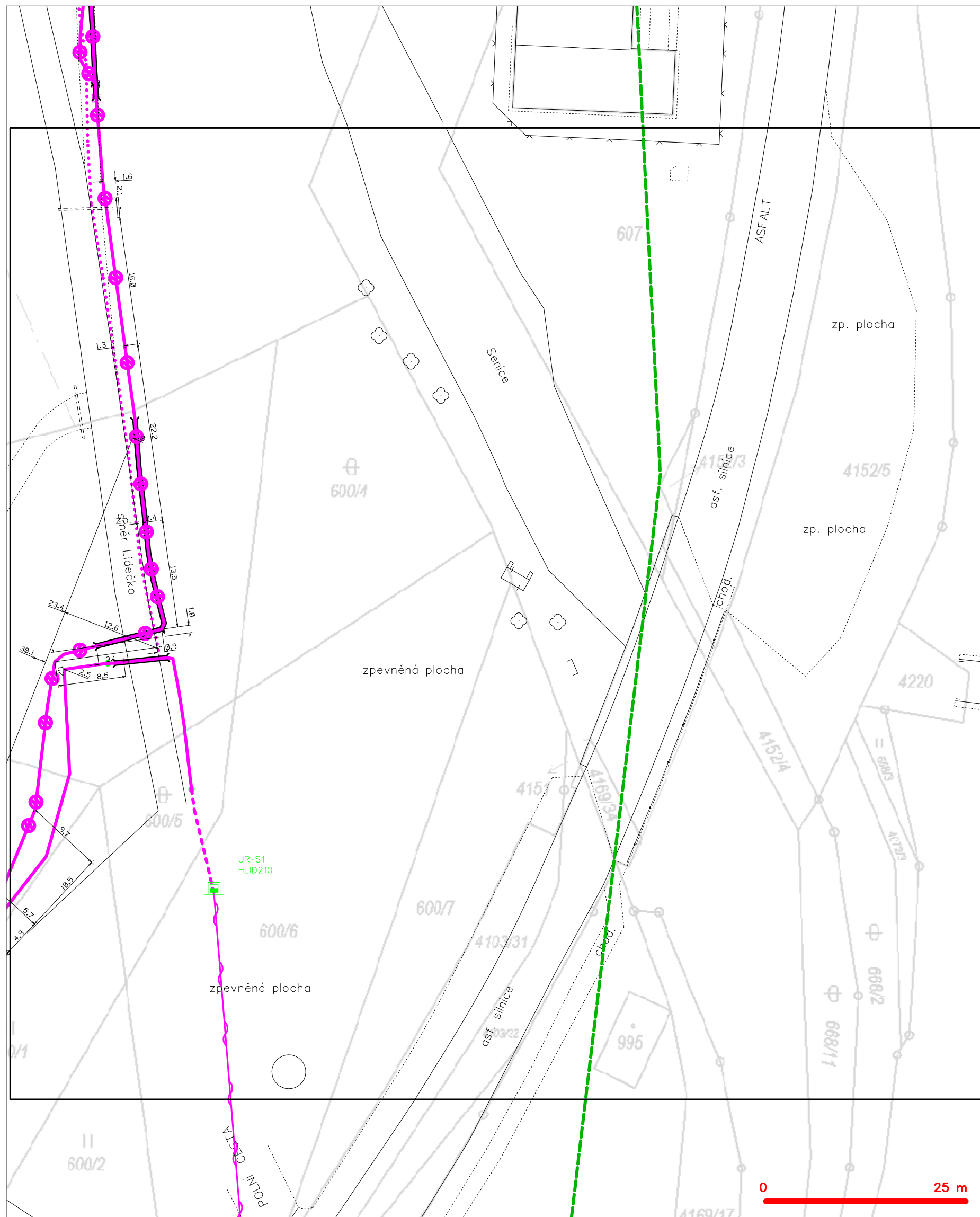
SITUAČNÍ VÝKRES - POLYGON 1, list kladu P1-9



— — — — —	hranice zájmového území k vyjádření	— — — — —	nezaměřený průběh optického kabelu, HDPE trubky
— — — — —	NV přípojka, území s NV přípojkou CETIN	— — — — —	nebo souběh optického a metalického kabelu
— — — — —	zaměřený průběh metalického kabelu	— — — — —	radiové sítě, ochranné pásmo radiové sítě
— — — — —	zaměřený průběh optického kabelu, HDPE trubky	— — — — —	nadzemní sítě
— — — — —	nebo souběh optického a metalického kabelu	— — — — —	neprovazované sítě
— — — — —	nezaměřený průběh metalického kabelu	— — — — —	podzemní sítě cizí
— — — — —	nadzemní sítě cizí	— — — — —	sítě s NV



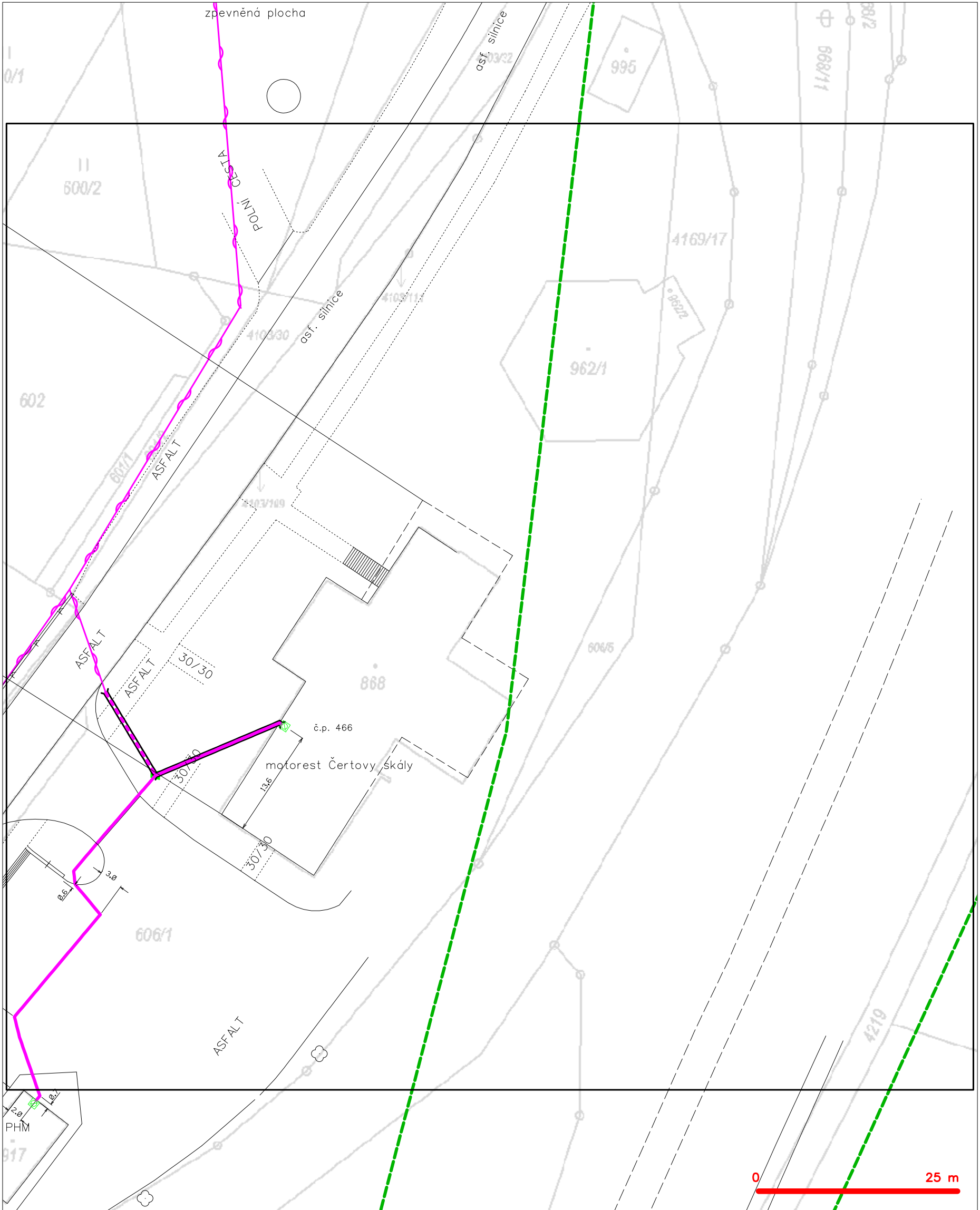
SITUAČNÍ VÝKRES - POLYGON 1, list kladu P1-10



**LEGENDA**

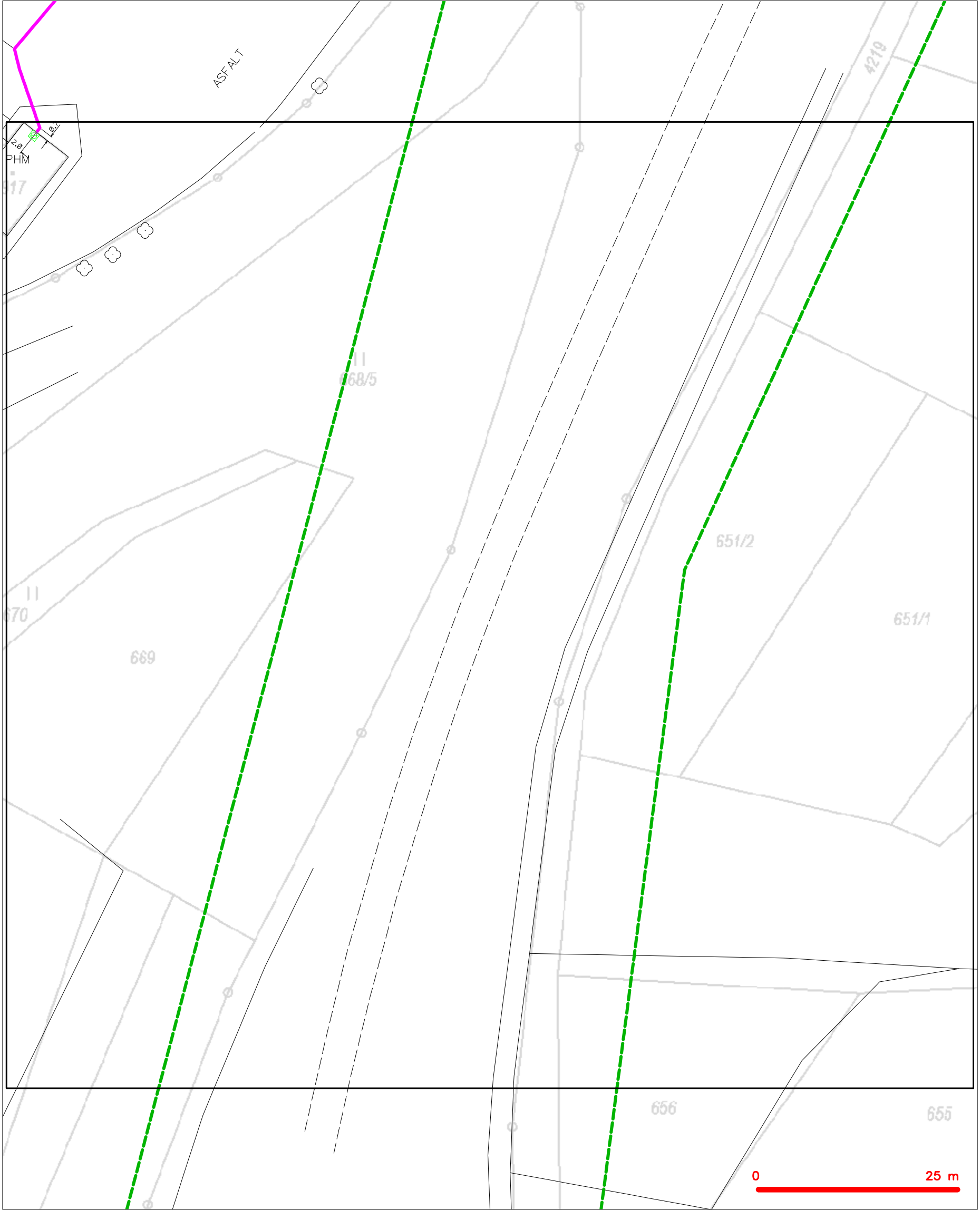
	hranice zájmového území k vyjádření		nezaměřený průběh optického kabelu, HDPE trubky
	NN přípojka, území s NN přípojkou CETIN		nebo souběh optického a metalického kabelu
	zaměřený průběh metalického kabelu		radiové sítě, ochranné pásmo radiové sítě
	zaměřený průběh optického kabelu, HDPE trubky		podzemní sítě
	nebo souběh optického a metalického kabelu		podzemní sítě cizí
	nezaměřený průběh metalického kabelu		sítě s NN
	podzemní sítě cizí		

SITUAČNÍ VÝKRES - POLYGON 1, list kladu P1-11



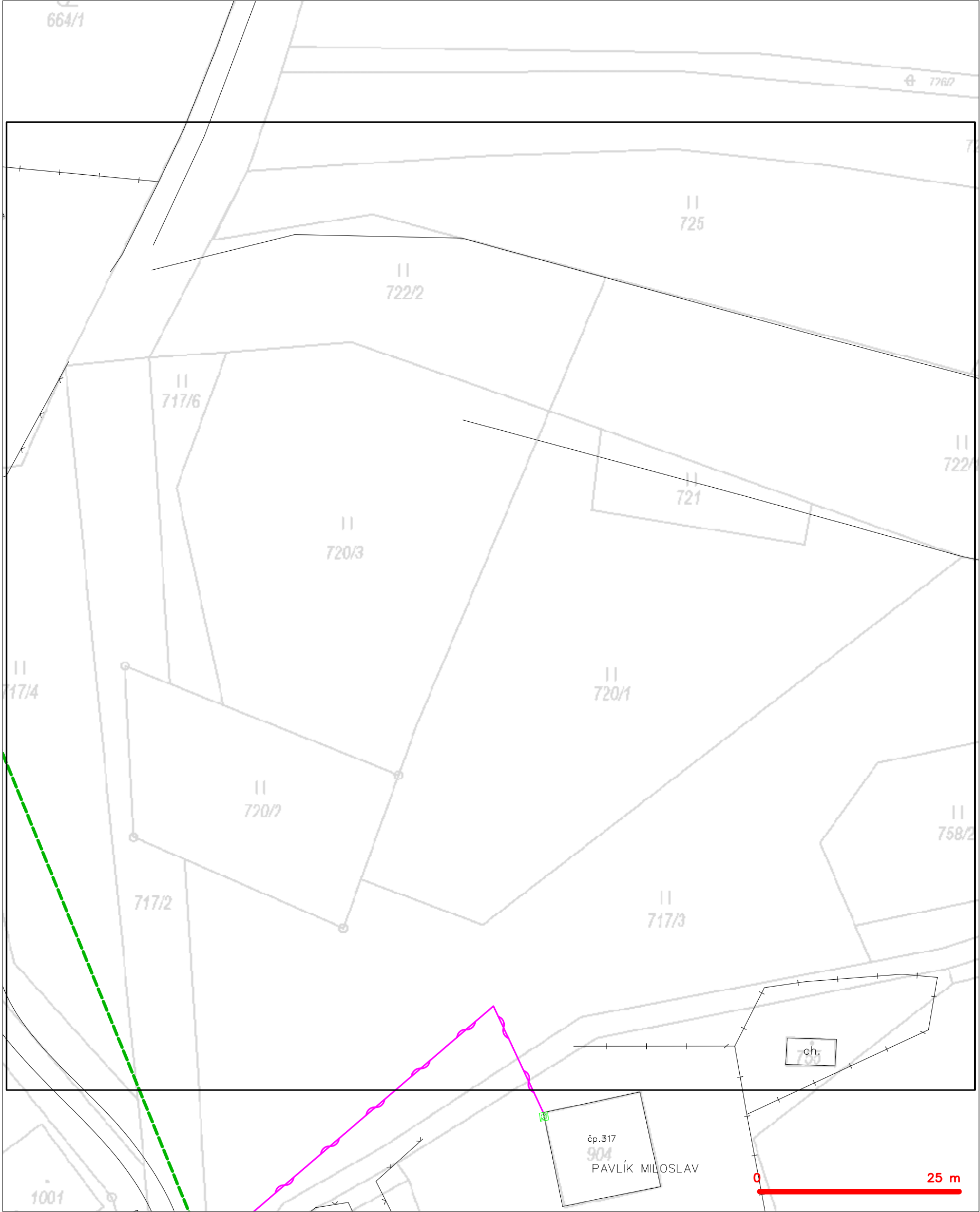
— — — — —	hranice zájmového území k vyjádření	— — — — —	nezaměřený průběh optického kabelu, HDPE trubky
— — — — —	NV přípojka, území s NV přípojkou CETIN	— — — — —	nebo souběh optického a metalického kabelu
— — — — —	zaměřený průběh metalického kabelu	— — — — —	radiové sítě, ochranné pásmo radiové sítě
— — — — —	zaměřený průběh optického kabelu, HDPE trubky	— — — — —	nadzemní sítě
— — — — —	nebo souběh optického a metalického kabelu	— — — — —	neprovazované sítě
— — — — —	nezaměřený průběh metalického kabelu	— — — — —	podzemní sítě cizí
— — — — —	nadzemní sítě cizí	— — — — —	sítě s NV

SITUAČNÍ VÝKRES - POLYGON 1, list kladu P1-12



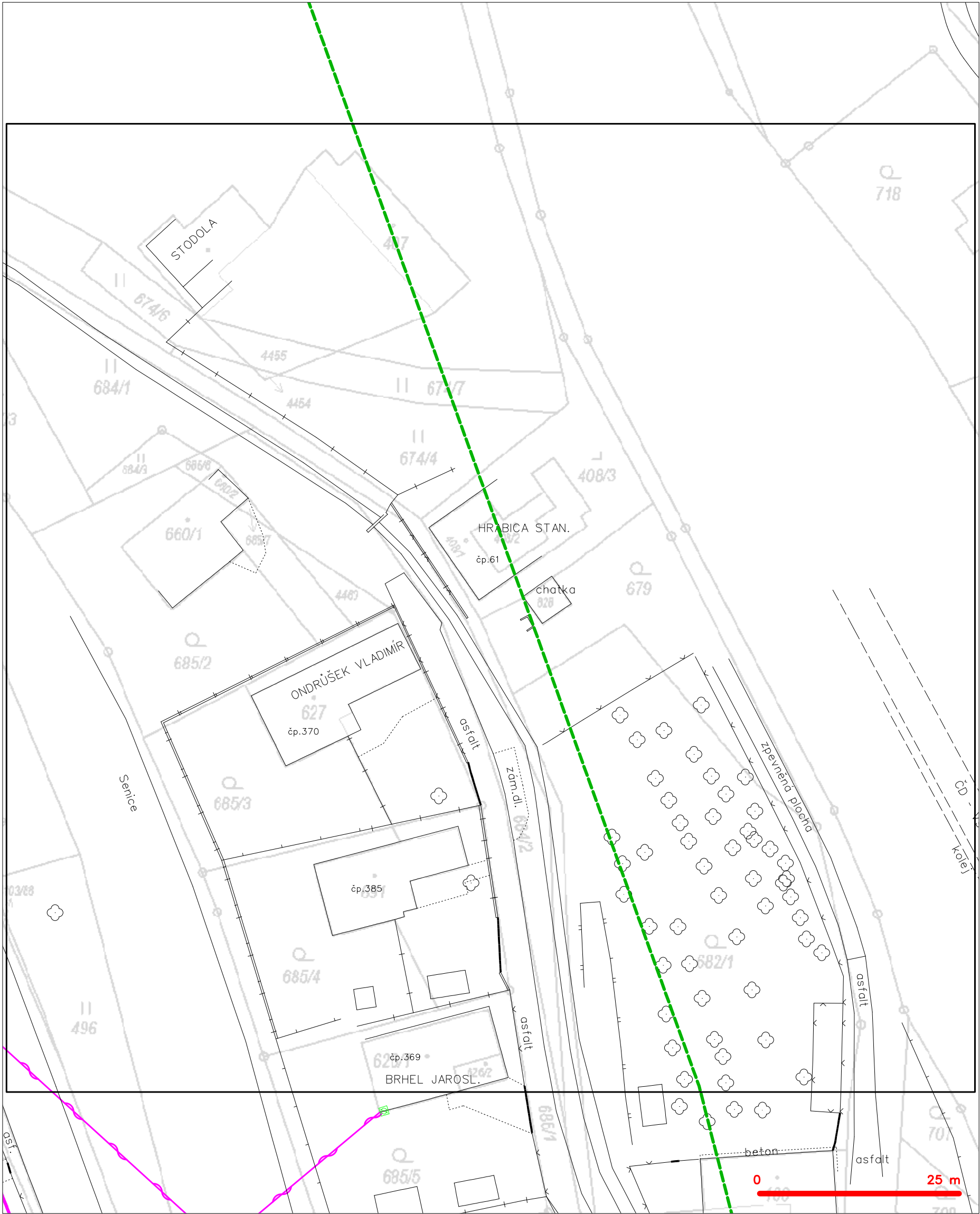
LEGENDA	
	hranice zájmového území k vyjádření
	NV přípojka, území s NV přípojkou CETIN
	zaměřený průběh metalického kabelu
	zaměřený průběh optického kabelu, HDPE trubky nebo souběh optického a metalického kabelu
	nezaměřený průběh metalického kabelu
	nadzemní síť cizí
	nezaměřený průběh optického kabelu, HDPE trubky nebo souběh optického a metalického kabelu radiové sítě, ochranné pásmo radiové sítě
	nadzemní síť
	neprovazované sítě
	podzemní síť cizí
	sítě s NV
	koléktor, kabelovod

SITUAČNÍ VÝKRES - POLYGON 1, list kladu P1-13



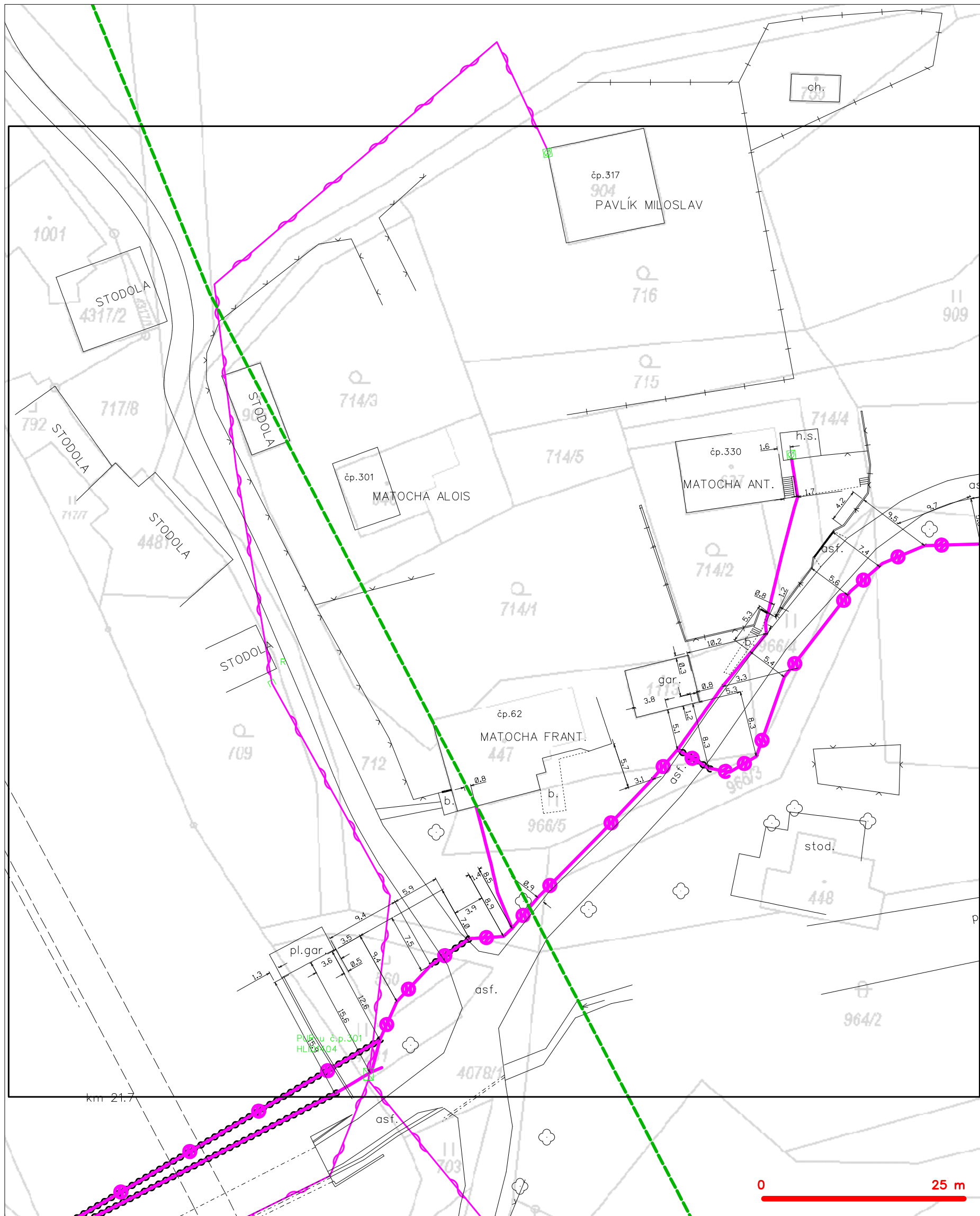
LEGENDA	
	hranice zájmového území k vyjádření
	NV přípojka, území s NV přípojkou CETIN
	zaměřený průběh metalického kabelu
	zaměřený průběh optického kabelu, HDPE trubky nebo souběh optického a metalického kabelu
	nezaměřený průběh metalického kabelu
	nadzemní síť cizí
	nezaměřený průběh optického kabelu, HDPE trubky nebo souběh optického a metalického kabelu
	radiové síť, ochranné pásmo radiové sítě
	nadzemní síť
	neprovazované síť
	podzemní síť cizí
	síť s NV
	čp. 317 904 PAVLÍK MILOSLAV
	ch.
	0 25 m
	kojektor, kabelovod

SITUAČNÍ VÝKRES - POLYGON 1, list kladu P1-14



— — — — —	hranice zájmového území k vyjádření	— — — — —	nezaměřený průběh optického kabelu, HDPE trubky
— — — — —	NV přípojka, území s NV přípojkou CETIN	— — — — —	nebo souběh optického a metalického kabelu
— — — — —	zaměřený průběh metalického kabelu	— — — — —	radiové sítě, ochranné pásmo radiové sítě
— — — — —	zaměřený průběh optického kabelu, HDPE trubky	— — — — —	nadzemní sítě
— — — — —	nebo souběh optického a metalického kabelu	— — — — —	neprovozované sítě
— — — — —	nezaměřený průběh metalického kabelu	— — — — —	podzemní sítě cizí
— — — — —	nadzemní sítě cizí	— — — — —	sítě s NV

SITUAČNÍ VÝKRES - POLYGON 1, list kladu P1-15

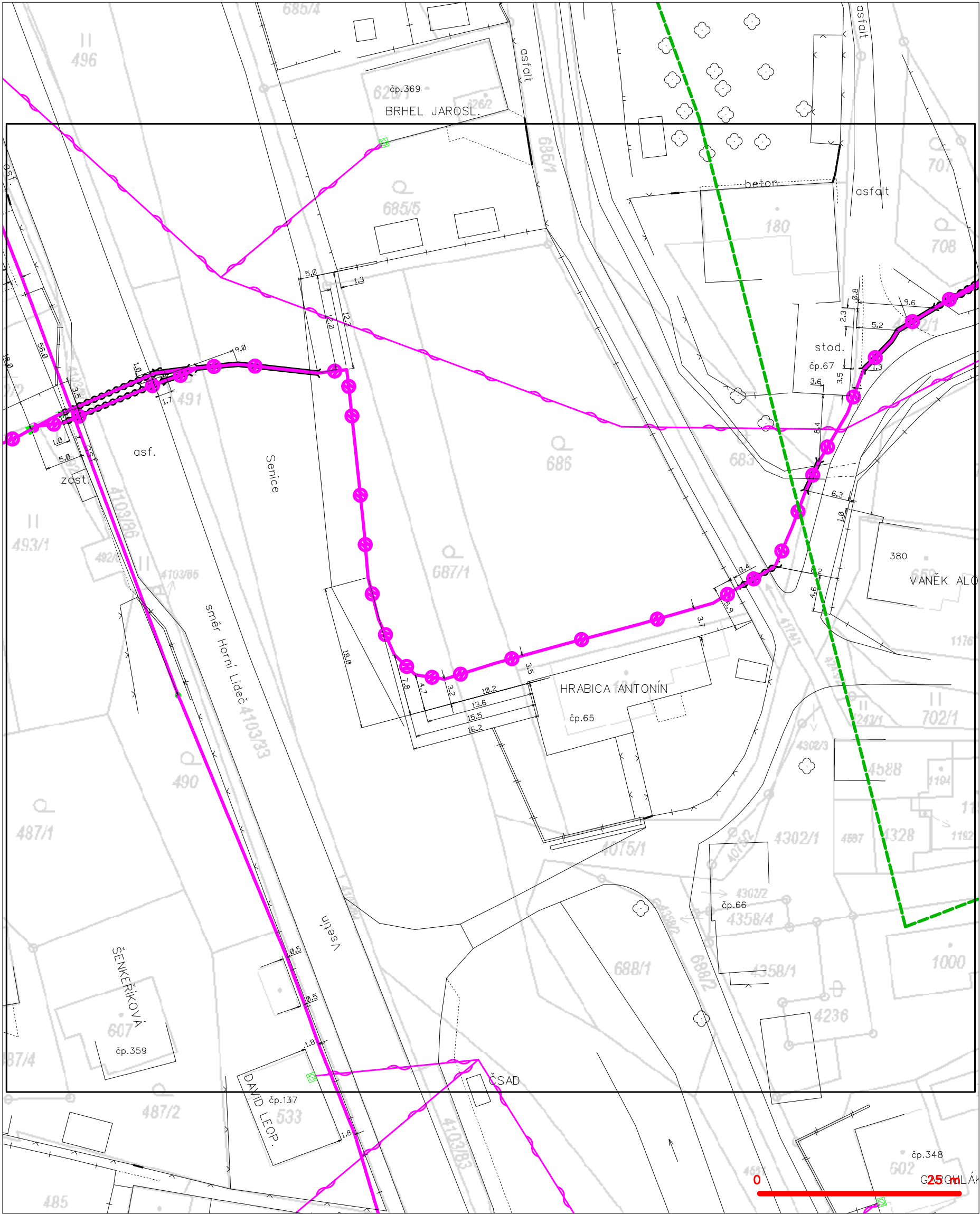


LEGENDA

- |   |   |   |   |
|---|---|---|---|
| — | hranice zájmového území k vyjádření           | — | nezaměřený průběh optického kabelu, HDPE trubky |
| — | NV přípojka, území s NV přípojkou CETIN       | — | nebo souběh optického a metalického kabelu      |
| — | zaměřený průběh metalického kabelu            | — | radiové sítě, ochranné pásmo radiové sítě       |
| — | zaměřený průběh optického kabelu, HDPE trubky | — | nadzemní sítě                                   |
| — | nebo souběh optického a metalického kabelu    | — | neprovozované sítě                              |
| — | nezaměřený průběh metalického kabelu          | — | podzemní sítě cizí                              |
| — | nadzemní sítě cizí                            | — | sítě s NV                                       |
- kolektor, kabelovod



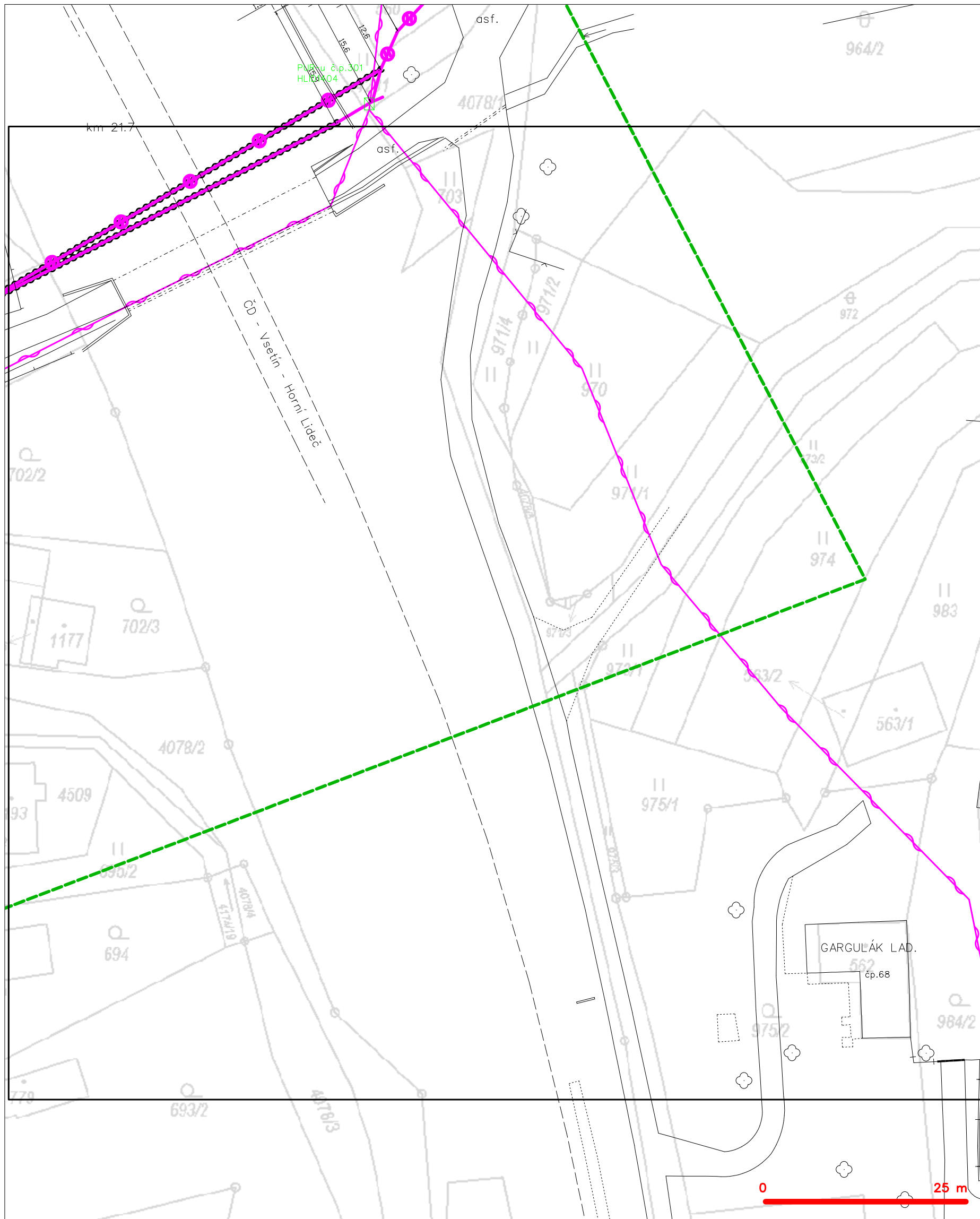
SITUAČNÍ VÝKRES - POLYGON 1, list kladu P1-16



LEGENDA

- |   |   |
|---|---|
| — hranice zájmového území k vyjádření           | — nezaměřený průběh optického kabelu, HDPE trubky |
| — NV přípojka, území s NV přípojkou CETIN       | — nebo souběh optického a metalického kabelu      |
| — zaměřený průběh metalického kabelu            | — radiové sítě, ochranné pásmo radiové sítě       |
| — zaměřený průběh optického kabelu, HDPE trubky | — nadzemní sítě                                   |
| — nebo souběh optického a metalického kabelu    | — neprovozované sítě                              |
| — nezaměřený průběh metalického kabelu          | — podzemní sítě cizí                              |
| — nadzemní sítě cizí                            | — síť s NV  |
|   | — kolektor, kabelovod                             |

SITUAČNÍ VÝKRES - POLYGON 1, list kladu P1-17





MORAVIA CONSULT Olomouc a.s.  
Petra Višňovská  
Legionářská č.p. 1085/8  
779 00 Olomouc

(dále jen „žadatel“)

Číslo žádosti	Naše značka	Vyřizuje / linka / e-mail	Místo odeslání / dne
202502302	02302/2025/CEPS	Markéta Zavadilová / +420511105621 / zavadilova@ceps.cz	Praha / 4. 3. 2025

Sdělení o poloze technické infrastruktury (přenosové soustavy) podle § 181 zákona č. 283/2021 Sb., stavební zákon

**Název záměru:** "Cyklická obnova trati v úseku Vsetín - Horní Lideč - PD" (dále jen „Záměr“)

Vážený žadateli,

na základě Vaší žádosti o vydání sdělení podle § 161 zákona č. 183/2006 Sb., stavební zákon, Vám sdělujeme následující.

**Toto sdělení je vydáváno pouze pro účely uvedené v § 186 zákona č. 283/2021 Sb., stavební zákon, není vyjádřením vlastníka veřejné technické infrastruktury (přenosové soustavy) z hlediska možnosti a způsobu napojení záměru nebo k podmínkám dotčených ochranných pásem podle § 180 stavebního zákona ani souhlasem s umístěním stavby nebo s jinou činností v ochranném pásmu zařízení přenosové soustavy podle § 46 odst. 11 zákona č. 458/2000 Sb., energetický zákon (dále jen „energetický zákon“).**

**V případě záměru povolovaného podle stavebního zákona je nezbytné pro povolení získat souhlasné vyjádření vlastníka veřejné technické infrastruktury z hlediska možnosti a způsobu napojení záměru nebo k podmínkám dotčených ochranných pásem podle § 180 stavebního zákona.**

V území označeném Vaším polygonem (viz příloha č. 1 a 2 tohoto sdělení) se nenachází žádné zařízení přenosové soustavy, ani jeho ochranné pásmo.

Toto sdělení má platnost do 04. 03. 2027

**Vedeme elektřinu nejvyššího napětí**



S pozdravem

ČEPS, a.s.

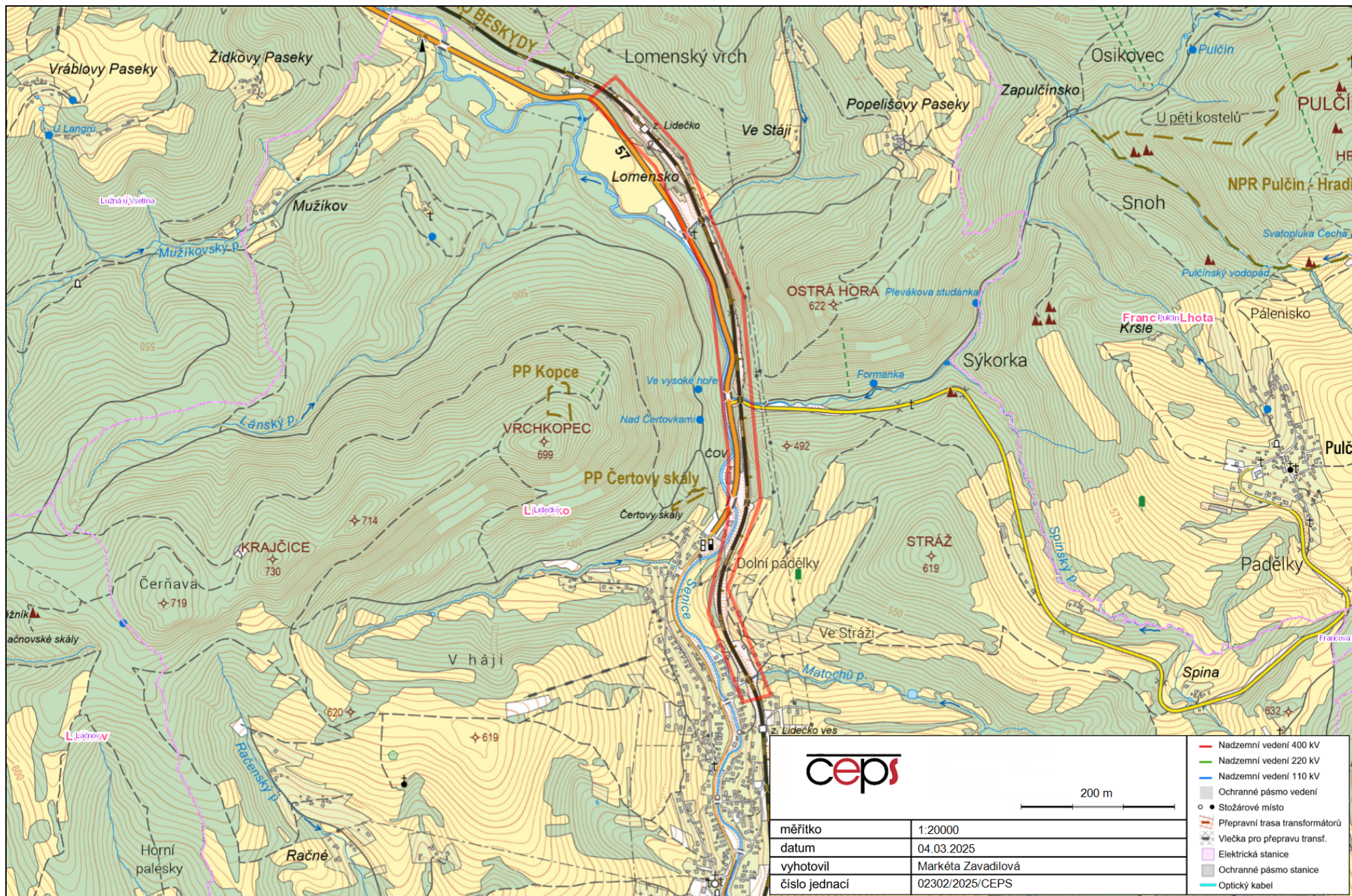
 ČEPS, a.s.  
Elektrárenská 774/2  
101 52 Praha 10  
DIČ: CZ25702556

*Přílohy:*

- 1) Polygon zájmového území*
- 2) Seznam parcel a katastrálních území dotčených polygonem zájmového území*

**Vedeme elektřinu nejvyššího napětí**







Příloha č. 2 - Seznam parcel a katastrálních území dotčených polygonem zájmového území

Kód katastrálního území	Katastrální území	Parcelní číslo
683671	Lidečko	180
683671	Lidečko	407
683671	Lidečko	408/1
683671	Lidečko	408/3
683671	Lidečko	418
683671	Lidečko	447
683671	Lidečko	546
683671	Lidečko	559
683671	Lidečko	560
683671	Lidečko	659
683671	Lidečko	737
683671	Lidečko	792
683671	Lidečko	828
683671	Lidečko	868
683671	Lidečko	905
683671	Lidečko	600/7
683671	Lidečko	606/1
683671	Lidečko	607
683671	Lidečko	608/4
683671	Lidečko	609/1
683671	Lidečko	609/2
683671	Lidečko	611
683671	Lidečko	612
683671	Lidečko	614
683671	Lidečko	648
683671	Lidečko	649
683671	Lidečko	651/1
683671	Lidečko	651/2
683671	Lidečko	652
683671	Lidečko	656
683671	Lidečko	658/1
683671	Lidečko	658/2
683671	Lidečko	665
683671	Lidečko	667
683671	Lidečko	668/1
683671	Lidečko	668/2
683671	Lidečko	668/3
683671	Lidečko	668/4
683671	Lidečko	668/5
683671	Lidečko	669
683671	Lidečko	670
683671	Lidečko	672/1
683671	Lidečko	682/1
683671	Lidečko	694
683671	Lidečko	702/1

683671	Lidečko	702/2
683671	Lidečko	702/3
683671	Lidečko	703
683671	Lidečko	707
683671	Lidečko	708
683671	Lidečko	709
683671	Lidečko	712
683671	Lidečko	714/1
683671	Lidečko	714/3
683671	Lidečko	717/1
683671	Lidečko	717/2
683671	Lidečko	717/3
683671	Lidečko	717/4
683671	Lidečko	717/5
683671	Lidečko	717/7
683671	Lidečko	718
683671	Lidečko	720/2
683671	Lidečko	964/2
683671	Lidečko	966/1
683671	Lidečko	966/3
683671	Lidečko	969
683671	Lidečko	970
683671	Lidečko	971/1
683671	Lidečko	971/2
683671	Lidečko	972
683671	Lidečko	973/1
683671	Lidečko	973/2
683671	Lidečko	974
683671	Lidečko	975/1
683671	Lidečko	991/3
683671	Lidečko	3459/1
683671	Lidečko	3466
683671	Lidečko	3654
683671	Lidečko	3656/4
683671	Lidečko	3656/6
683671	Lidečko	3656/7
683671	Lidečko	3702/1
683671	Lidečko	3703/1
683671	Lidečko	3703/3
683671	Lidečko	3715
683671	Lidečko	3717/1
683671	Lidečko	3717/2
683671	Lidečko	3717/3
683671	Lidečko	3717/4
683671	Lidečko	3717/5
683671	Lidečko	3718/1
683671	Lidečko	3718/2
683671	Lidečko	3718/3
683671	Lidečko	3718/4
683671	Lidečko	3719/1
683671	Lidečko	3719/2

683671	Lidečko	3720
683671	Lidečko	3721/1
683671	Lidečko	3721/2
683671	Lidečko	3724
683671	Lidečko	3725
683671	Lidečko	3726
683671	Lidečko	3727
683671	Lidečko	3728/1
683671	Lidečko	3732/2
683671	Lidečko	3759
683671	Lidečko	3762/1
683671	Lidečko	3762/2
683671	Lidečko	3774/1
683671	Lidečko	3774/2
683671	Lidečko	4039/1
683671	Lidečko	4039/2
683671	Lidečko	4040/2
683671	Lidečko	4052/1
683671	Lidečko	4052/2
683671	Lidečko	4052/3
683671	Lidečko	4053/1
683671	Lidečko	4054
683671	Lidečko	4056
683671	Lidečko	4057
683671	Lidečko	4059/1
683671	Lidečko	4059/2
683671	Lidečko	4062/1
683671	Lidečko	4062/2
683671	Lidečko	4071
683671	Lidečko	4072/1
683671	Lidečko	4072/2
683671	Lidečko	4072/3
683671	Lidečko	4078/1
683671	Lidečko	4078/2
683671	Lidečko	4079
683671	Lidečko	4080
683671	Lidečko	4082/2
683671	Lidečko	4151
683671	Lidečko	4160/1
683671	Lidečko	4160/2
683671	Lidečko	4169/7
683671	Lidečko	4174/1
683671	Lidečko	4199
683671	Lidečko	4200
683671	Lidečko	4219
683671	Lidečko	4220
683671	Lidečko	4221
683671	Lidečko	4222
683671	Lidečko	4223
683671	Lidečko	4224
683671	Lidečko	4225

683671	Lidečko	4226
683671	Lidečko	4231
683671	Lidečko	563/1
683671	Lidečko	563/2
683671	Lidečko	4262/1
683671	Lidečko	4262/2
683671	Lidečko	4262/3
683671	Lidečko	4262/5
683671	Lidečko	4262/7
683671	Lidečko	4262/8
683671	Lidečko	606/5
683671	Lidečko	962/1
683671	Lidečko	668/11
683671	Lidečko	4169/17
683671	Lidečko	695/2
683671	Lidečko	717/8
683671	Lidečko	4317/1
683671	Lidečko	4317/2
683671	Lidečko	993
683671	Lidečko	994
683671	Lidečko	995
683671	Lidečko	997
683671	Lidečko	1000
683671	Lidečko	1001
683671	Lidečko	966/5
683671	Lidečko	3681
683671	Lidečko	3729
683671	Lidečko	3737
683671	Lidečko	3744
683671	Lidečko	3746
683671	Lidečko	3749
683671	Lidečko	3751
683671	Lidečko	3752
683671	Lidečko	3826/10
683671	Lidečko	3826/11
683671	Lidečko	3826/12
683671	Lidečko	3826/13
683671	Lidečko	4103/31
683671	Lidečko	4103/32
683671	Lidečko	4198/1
683671	Lidečko	4171/1
683671	Lidečko	4152/2
683671	Lidečko	4171/2
683671	Lidečko	4153/1
683671	Lidečko	4153/2
683671	Lidečko	4152/1
683671	Lidečko	4078/4
683671	Lidečko	4174/19
683671	Lidečko	971/3
683671	Lidečko	971/4
683671	Lidečko	975/3

683671	Lidečko	4078/5
683671	Lidečko	4262/84
683671	Lidečko	674/3
683671	Lidečko	674/4
683671	Lidečko	674/7
683671	Lidečko	4169/34
683671	Lidečko	4152/4
683671	Lidečko	4152/5
683671	Lidečko	4152/3
683671	Lidečko	4152/8
683671	Lidečko	4152/10
683671	Lidečko	4152/9
683671	Lidečko	4153/4
683671	Lidečko	4153/3
683671	Lidečko	4153/5
683671	Lidečko	4153/8
683671	Lidečko	4153/6
683671	Lidečko	4153/7
683671	Lidečko	4153/9
683671	Lidečko	4153/10
683671	Lidečko	4153/12
683671	Lidečko	3702/3
683671	Lidečko	4153/14
683671	Lidečko	4153/15
683671	Lidečko	4153/16
683671	Lidečko	4152/7
683671	Lidečko	4152/6
683671	Lidečko	664/1
683671	Lidečko	4481
683671	Lidečko	4509
683671	Lidečko	4588
683671	Lidečko	1176
683671	Lidečko	1177
683671	Lidečko	1193
683671	Lidečko	1194
683671	Lidečko	679/1
683671	Lidečko	679/2
683671	Lidečko	682/3
683671	Lidečko	4039/3
683671	Lidečko	4039/4
683671	Lidečko	4153/29
683671	Lidečko	4169/43
683671	Lidečko	4169/44
683671	Lidečko	4169/45
683671	Lidečko	4169/46
683671	Lidečko	4169/47
683671	Lidečko	4613/11
683671	Lidečko	3656/9
683671	Lidečko	3682/2
683671	Lidečko	3682/1
683671	Lidečko	4613/16



683671	Lidečko	682/4
--------	---------	-------

Správa železnic, státní organizace  
Praha 1, Nové Město  
Dlážděná 1003/7  
11000 Praha 1, Nové Město

Váš dopis značky / ze dne	Naše značka	Vyřizuje	Místo odeslání / dne
25-238 / 05.03.2025	UPTS/OS/389569/2025	Šárka Stašková	Praha / 06.03.2025

**Věc: Vyjádření k existenci podzemních sítí spol. České Radiokomunikace, a.s.**

Účel: Existence sítí

**Akce: "Cyklická obnova trati v úseku Vsetín - Horní Lideč-PD"**

K Vaší žádosti o vyjádření k existenci sítí Vám sdělujeme, že ve Vámi vyznačeném/řešeném území nedojde ke styku s žádným podzemním vedením/zařízením v naší správě.

S pozdravem

Za správnost:

České Radiokomunikace a.s.  
Skokanská 2117/1  
169 00 Praha 6  
(53)  
*Šárka Stašková*

Šárka Stašková  
Specialista ochrany sítě

Příloha:

Platnost tohoto vyjádření je jeden rok od data vystavení, tj. do 06.03.2026

PIN: 4550

Žádost č. j. UPTS/OS/389569/2025

## Zájmové území



**Poznámka:** Upozorňujeme Vás, že toto stanovisko **NELZE** uplatnit pro umístění a provoz větrných elektráren.

naše značka  
5003274711

vyřizuje  
Hana Vítková

e-mail  
technici@gasnet.cz

datum  
17.03.2025

MORAVIA CONSULT Olomouc a.s.  
Legionářská 1085/8  
77900 Olomouc

Věc:

**"Cyklická obnova trati v úseku Vsetín - Horní Lideč-PD"**

K.ú. - p.č.: Lidečko

Stavebník: Správa železnic, státní organizace, Dlážďená 1003/7, 11000 Praha

Účel stanoviska: Předprojektová příprava

GasNet, s.r.o., jako provozovatel distribuční soustavy (PDS) a technické infrastruktury, zastoupený GasNet Služby, s.r.o., vydává toto stanovisko:

V ZÁJMOVÉM ÚZEMÍ SE NACHÁZÍ TATO PLYNÁRENSKÁ ZAŘÍZENÍ A PLYNOVODNÍ PŘÍPOJKY (dále jen PZ):

- STL plynovody vč. přípojek

Ochranné pásmo STL plynovodů a přípojek je v zastavěném území obce 1 m na obě strany od potrubí. Ochranné pásmo slouží k zajištění bezpečného a spolehlivého provozu plynárenského zařízení.

TOTO STANOVISKO NEVYJADŘUJE SOUHLAS SE STAVEBNÍ ČINNOSTÍ V OCHRANNÉM PÁSMU PZ A NELZE HO POUŽÍT PRO PROJEDNÁNÍ SE STAVEBNÍM ÚŘADEM.

Přílohou Vám předáváme orientační situaci plynárenských zařízení a plynovodních přípojek (dále jen PZ) ve správě naší společnosti. Poskytnutá orientační situace slouží pouze pro informaci o poloze PZ.

Poloha a rozsah PZ uvedený v příloze je platný ke dni vydání tohoto stanoviska.

Informace o možnosti poskytnutí polohy stávajících PZ ve správě GasNet, s.r.o. v digitální podobě získáte na adrese: <https://dpo.gasnet.cz/zadost-o-vektorova-data>

Pro upřesnění polohy PZ doporučujeme provést jeho vytyčení, příp. ověřit jeho polohu sondami. Vytyčení bude provedeno bezplatně na základě Vaší žádosti: <https://www.gasnet.cz/cs/ds-vytyceni-pz/>

Projektovou dokumentaci, ve které budou zakreslena PZ dle poskytnutých mapových nebo elektronických podkladů požadujeme předložit k odsouhlasení podáním žádosti na portálu Distribuce plynu online: <https://dpo.gasnet.cz/zadost-o-stanovisko>

Dokumentace bude vypracována v rozsahu, který stanovuje stavební zákon č. 283/2021 Sb. ve znění pozdějších předpisů a vyhláška o dokumentaci staveb č. 131/2024 Sb. ve znění pozdějších předpisů.

Upozorňujeme, že se v zájmovém území vyznačeném v příloze tohoto stanoviska mohou nacházet PZ, která jsou ve fázi výstavby a doposud nebyla předána GasNet, s.r.o. k provozování.

Pokud v poskytnutých mapových podkladech naleznete informaci o NEPLYNOVODNÍM ZAŘÍZENÍ (PLOCHA), jedná se o území, kde se nachází PROVOZOVANÁ PLNÍCÍ STANICE LNG STANICE nebo je zde CHRÁNĚNÝ PROSTOR PRO VÝSTAVBU LNG

**GasNet Služby, s.r.o.**

Plynárenská 499/1 · Zábřovice · 602 00 Brno · T 555 90 10 10 · [www.gasnet.cz](http://www.gasnet.cz)

IČ: 27935311 · DIČ: CZ27935311

**Zápis do obchodního rejstříku:** Krajský soud v Brně, sp. zn. C 57165, dne 26. 7. 2007

**Certificate of incorporation:** Regional Court in Brno, ref. number C 57165, on 26th July 2007

Zákaznická linka GasNet 555 90 10 10, [info@gasnet.cz](mailto:info@gasnet.cz), [www.gasnet.cz](http://www.gasnet.cz)

stanice. V tomto prostoru je nutné respektovat vzdálenost 35 m od osy zásobníku LNG, kam sahá požárně nebezpečný prostor, ve kterém není možno stavět budovy s trvalou přítomností osob. Pro posouzení stavebního záměru v menší vzdálenosti je třeba předložit k posouzení podrobnou dokumentaci takového záměru.

V zájmovém území se mohou nacházet PZ jiných vlastníků či správců, případně i dlouhodobě nefunkční/neprovozovaná PZ bez dostupných informací o jejich poloze a vlastnictví. Tato PZ NEJSOU v příloze vyznačena a nejsou předmětem tohoto stanoviska.

Za správnost a úplnost dokumentace předložené s žádostí včetně jejího souladu s platnými předpisy plně zodpovídá její zpracovatel. Stanovisko nenahrazuje případná další stanoviska k jiným částem stavby.

V případě další korespondence nebo jednání (např. změna stavby) uvádějte naši značku - 5003274711 a datum tohoto stanoviska. Kontakty jsou k dispozici na <https://www.gasnet.cz/cs/kontaktni-system/>.

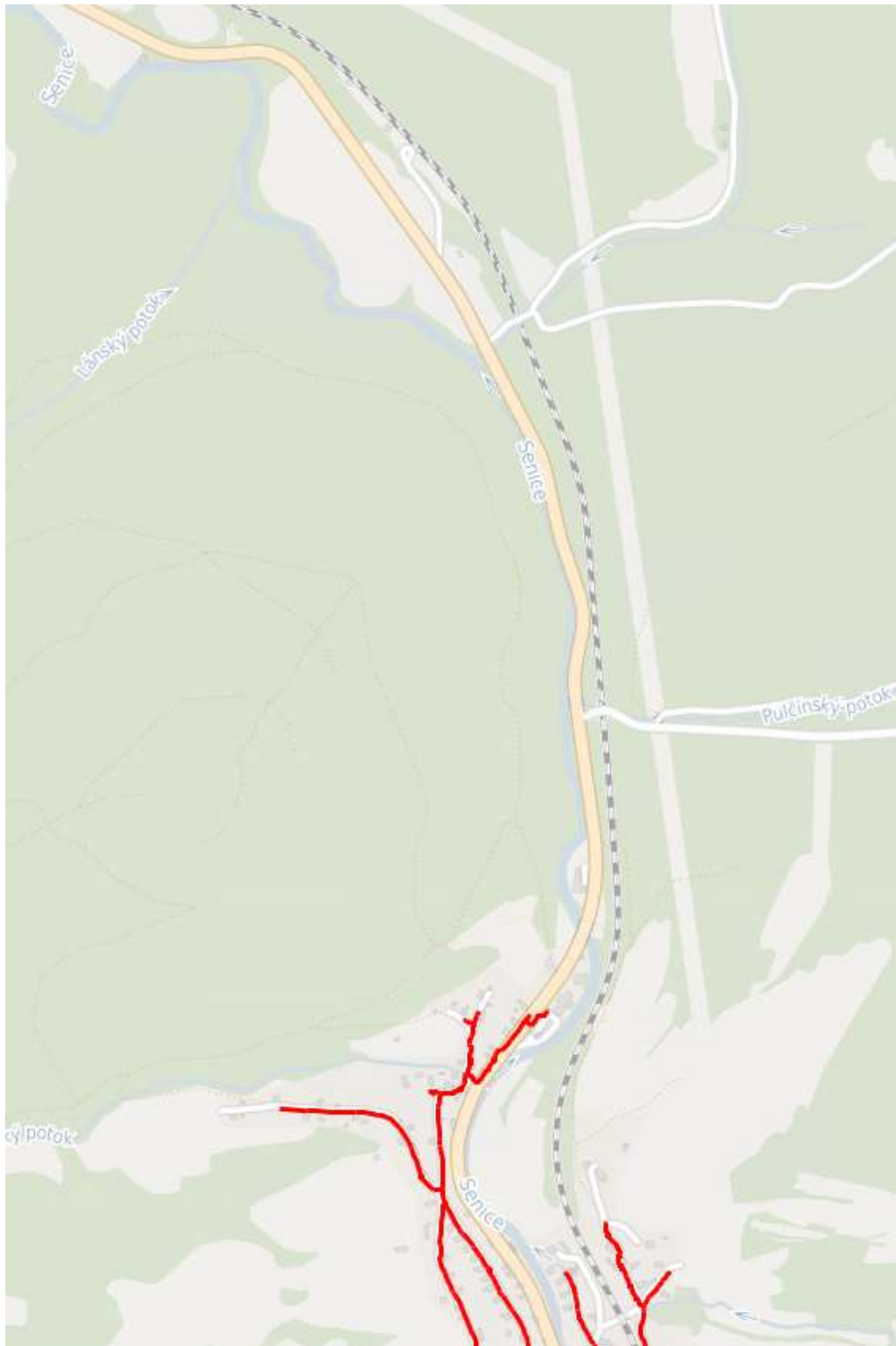


GasNet, s.r.o.  
zastoupená společností GasNet Služby, s.r.o., IČ 27935311  
Hana Vítková  
Technik externích požadavků-Morava  
Oddělení zpracování ext.požadavků-Morava

Přílohy: Orientační zakres plynárenského zařízení, Detailní zakres plynárenského zařízení



Provozovatel DS: GasNet, s.r.o.; Stavebník: Správa železnic, státní organizace , Dlážděná 1003/7 , 11000 Praha. K.ú.: Lidečko.



Legenda:

	linie		ochranné zařízení		neplynovodní zařízení/technologie (linie/bod/plocha)
	NTL/ STL/ VTL/		kabel protikoroziční ochrany		
	VVTL		kabel		
	plynovodu		elektropřípojka		anodové uzemnění
	nefunkční				stanice katodové ochrany
	plánovaná stavba před realizací				pásmo vlivu anodového uzemnění SKAO
	výstavba		regulační stanice		









naše značka  
5003427742

vyřizuje  
Jaroslav Kápička

e-mail  
technici@gasnet.cz

datum  
01.10.2025

MORAVIA CONSULT Olomouc a.s.  
Legionářská 1085/8  
77900 Olomouc

Věc:

**"Cyklická obnova trati v úseku Vsetín - Horní Lideč - PD"**

K.ú. - p.č.: Lidečko, Horní Lideč

Stavebník: Správa železnic, státní organizace, Dlážděná 1003/7, 11000 Praha

Účel stanoviska: Informace o poloze a průběhu plynárenského zařízení

GasNet, s.r.o., jako provozovatel distribuční soustavy (PDS) a technické infrastruktury (TI), zastoupený GasNet Služby, s.r.o., vydává toto vyjádření:

TOTO VYJÁDŘENÍ SLOUŽÍ POUZE JAKO SDĚLENÍ O POLOZE A PRŮBĚHU PLYNÁRENSKÝCH ZAŘÍZENÍ A PLYNOVODNÍCH PŘÍPOJEK (dále jen PZ) V ZÁJMOVÉM ÚZEMÍ VYZNAČENÉM V PŘÍLOZE.

V zájmovém území vyznačeném v příloze tohoto vyjádření nebo jeho blízkosti se NACHÁZÍ PROVOZOVANÁ PZ ve vlastnictví nebo správě GasNet s.r.o. - viz příloha s informativní polohou PZ a informací v legendě.

Upozorňujeme, že se v zájmovém území vyznačeném v příloze tohoto vyjádření mohou nacházet PZ, která jsou ve fázi výstavby a doposud nebyla předána GasNet s.r.o. k provozování. Taktéž se v zájmovém území mohou nacházet PZ jiných vlastníků či správců, případně i dlouhodobě nefunkční/neprovozovaná PZ bez dostupných informací o jejich poloze a vlastnictví. Tato PZ NEJSOU v příloze vyznačena a NEJSOU předmětem tohoto vyjádření.

Vyjádření NELZE POUŽÍT:

- pro zahájení stavební činnosti v ochranném a bezpečnostním pásmu PZ
- pro objednání vytyčení PZ za účelem provedení stavební činnosti v ochranném a bezpečnostním pásmu PZ
- pro objednání vytyčení PZ za účelem zpracování projektové dokumentace stavby. V tomto případě žádost opakujte a zvolte důvod žádosti Předprojektová příprava stavby.
- pro povolení stavby dle zákona č. 183/2006 Sb. ve znění pozdějších (po dobu platnosti přechodných ustanovení uvedených v zákoně č. 283/2021 Sb. ve znění pozdějších předpisů);
- pro povolení stavby nebo zařízení dle zákona č. 283/2021 Sb. ve znění pozdějších předpisů;

POKUD HODLÁTE POUŽÍT POSKYTNUTÉ INFORMACE PRO ZPRACOVÁNÍ PROJEKTOVÉ DOKUMENTACE (dále jen PD) ZA ÚČELEM ZÍSKÁNÍ SOUHLASU SE STAVEBNÍ ČINNOSTÍ V OCHRANNÉM A BEZPEČNOSTNÍM PÁSMU PZ, SDĚLUJEME VÁM TYTO DALŠÍ INFORMACE:

1) O poskytnutí polohy stávajících PZ ve správě GasNet, s.r.o. v digitální podobě (dgn, dwg) lze požádat prostřednictvím služby Vektorová data, která je dostupná na <https://dpo.gasnet.cz/zadost-o-vektorova-data>. Tato služba je určena odborné veřejnosti (projekční firmy) a obcím a krajům (oblast územního plánování). Vysvětlivky k předaným podkladům jsou dostupné na: <https://www.gasnet.cz/dalsi-sluzby/pro-stavare-a-projektanty/zadost-o-vektorova-data/vysvetlivky-k-predavanym-datam>

**GasNet Služby, s.r.o.**

Plynárenská 499/1 · Zábřovice · 602 00 Brno · T 555 90 10 10 · [www.gasnet.cz](http://www.gasnet.cz)

IČ: 27935311 · DIČ: CZ27935311

**Zápis do obchodního rejstříku:** Krajský soud v Brně, sp. zn. C 57165, dne 26. 7. 2007

**Certificate of incorporation:** Regional Court in Brno, ref. number C 57165, on 26th July 2007

Zákaznická linka GasNet 555 90 10 10, [info@gasnet.cz](mailto:info@gasnet.cz), [www.gasnet.cz](http://www.gasnet.cz)

2) PD, ve které budou zakreslena PZ dle poskytnutých mapových nebo elektronických podkladů, požadujeme předložit k odsouhlasení podáním žádosti na portálu Distribuce plynu online <https://dpo.gasnet.cz/zadost-o-stanovisko>. Tato povinnost je dána ustanovením zákona č. 458/2000 Sb., §68 a §69.

#### UPOZORNĚNÍ:

Tato podmínka platí i pro situaci, pokud vaše stavební činnost nebude vyžadovat dle zákona č. 283/2021 Sb. povolení stavebního úřadu (tzv. drobné stavby). V tomto případě je třeba dodržet ustanovení § 137 tohoto zákona, který uvádí, že při povolování, provádění, užívání a odstraňování staveb je každý povinen dodržovat mimo jiné i další právní předpisy. V plynárenství je tímto dalším předpisem zákon č. 458/2000 Sb. ve znění pozdějších předpisů a to v ustanovení § 68 a § 69.

3) PD bude vypracována ve smyslu stavebního zákona č. 283/2021 Sb. ve znění pozdějších předpisů.

4) Pokud v poskytnutých mapových podkladech naleznete informaci o PLÁNOVANÉ STAVBĚ PŘED REALIZACÍ, jedná se o situaci, kdy v zájmovém území nebo v jeho blízkosti se připravuje plynárenská stavba (rekonstrukce, nová výstavba, přeložka). V případě, že se bude jednat o připravovanou investici GasNet s.r.o., požadujeme Vaši stavbu koordinovat s naším záměrem.

5) Pokud v poskytnutých mapových podkladech naleznete informaci o PROVEDENÉ VÝSTAVBĚ, KTERÁ NENÍ UVEDENA DO PROVOZU, jedná se o situaci, kdy v zájmovém území nebo v jeho blízkosti je již vybudováno PZ, které bude v blízké době uvedeno do provozu. Na tato PZ se vztahují ochranná případně bezpečnostní pásma dle zákona č. 458/2000 Sb. ve znění pozdějších předpisů. Informace o možnosti poskytnutí digitálních dat (dgn, dwg) a podmínky výdeje získáte na adrese: <http://www.gasnet.cz/cs/zadost-o-vektorova-data/>.

6) Pokud Vaše zájmové území protíná PÁSMO VLIVU ANODOVÉHO UZEMNĚNÍ STANICE KATODICKÉ OCHRANY (SKAO), je třeba individuálního posouzení v závislosti na připravované stavbě. Je nutné podat novou žádost na <https://dpo.gasnet.cz/zadost-o-stanovisko> s důvodem žádosti Předprojektová příprava. K žádosti připojte podrobné informace o záměru stavby a její konstrukci. Obdržíte vyjádření, kde budou sděleny podrobné informace pro projednání umístění stavby v blízkosti tohoto řízení.

7) Pokud v poskytnutých mapových podkladech naleznete informaci o NEPLYNOVODNÍM ZAŘÍZENÍ (PLOCHA), jedná se o území, kde se nachází PROVOZOVANÁ PLNÍCÍ STANICE LNG STANICE nebo je zde CHRÁNĚNÝ PROSTOR PRO VÝSTAVBU LNG stanice. V tomto prostoru je nutné respektovat vzdálenost 35 m od osy zásobníku LNG, kam sahá požárně nebezpečný prostor, ve kterém není možno stavět budovy s trvalou přítomností osob. Pro posouzení stavebního záměru v menší vzdálenosti je třeba předložit k posouzení podrobnou dokumentaci takového záměru.

8) V případě potřeby dalších informací kontaktujte technika prostřednictvím Kontaktního systému <http://www.gasnet.cz/cs/kontaktni-system/> (Vyjádření o poloze sítě a k NEplynárenské stavbě).

#### PLYNOFIKACE NEMOVITOSTI:

Velmi si vážíme vašeho zájmu o využití zemního plynu pro váš stavební záměr.

Požadavek na připojení nového odběrného místa nebo technické změny u existujícího odběrného místa je třeba projednat prostřednictvím žádosti o připojení k distribuční soustavě. Podrobné informace naleznete na stránkách GasNet s.r.o. <https://www.gasnet.cz/cs/zakaznik/>.

V případě, že plánovaná plynofikace vyvolá rozšíření plynovodní sítě (připojení více odběrných míst), je třeba toto předem projednat s GasNet s.r.o. Podrobné informace naleznete na stránkách <https://www.gasnet.cz/cs/zadost-o-rozsireni-ds/>

#### PŘELOŽKA PLYNÁRENSKÉHO ZAŘÍZENÍ/ZRUŠENÍ PLYNOVODNÍ PŘÍPOJKY:

Příprava i samotné provedení přeložky jsou administrativně, finančně i časově a náročné, proto doporučujeme nejprve hledat takové řešení, kdy přeložka plynárenského zařízení nebude nutná.

Podrobnosti o procesu jsou dostupné zde: <https://www.gasnet.cz/dalsi-sluzby/pro-stavare-a-projektanty/zmena-trasy-plynovodu>

Platí pouze pro území vyznačené v příloze tohoto vyjádření a to 24 měsíců ode dne jeho vydání.

Za správnost a úplnost dokumentace předložené s žádostí včetně jejího souladu s platnými předpisy plně zodpovídá její zpracovatel. Vyjádření nenahrazuje případná další vyjádření k jiným částem stavby.

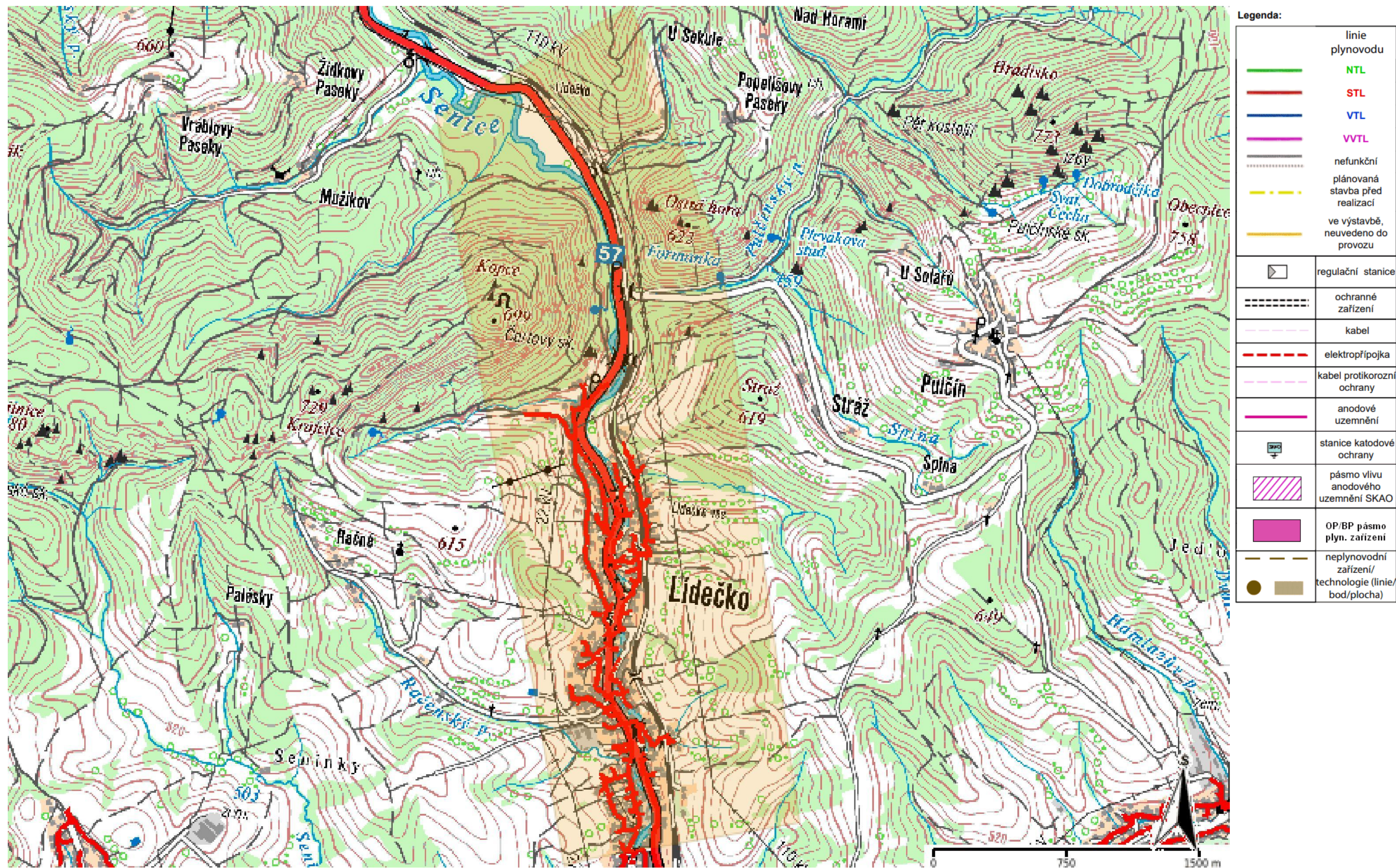
V případě další korespondence nebo jednání (např. změna stavby) uvádějte naši značku - 5003427742 a datum tohoto vyjádření. Kontakty jsou k dispozici na <https://www.gasnet.cz/cs/kontaktni-system/>.

A handwritten signature in purple ink, which appears to read 'Kápička'.

GasNet, s.r.o.  
zastoupená společností GasNet Služby, s.r.o., IČ 27935311  
Jaroslav Kápička  
Vedoucí zpracování externích požadavků  
Odbor zpracování externích požadavků

Přílohy: Detailní zakres plynárenského zařízení







Váš dopis zn. Elektronická žádost č. SZ-13541  
Ze dne 5. března 2025  
Naše zn. 13702/2025-SŽ-OŘ OVA-OPS  
Listů/příloh 3/6

Vyřizuje Ing. Procházka Tomáš  
Mobil +420 724 644 274  
E-mail ProchazkaT@spravazeleznic.cz

Datum 28. března 2025

MORAVIA CONSULT Olomouc a.s.  
Legionářská 1085 / 8  
77900 Olomouc

Višňovská Petra  
E: Visnovska@moravia.cz

## Vyjádření k existenci sítí

Na základě předložené žádosti vydává státní organizace Správa železnic (dále jen „SŽ“), Oblastní ředitelství Ostrava (dále jen „OŘ Ostrava“) v souladu s ustanovením § 168 odst. b) zákona č. 283/2021 Sb., stavební zákon, v platném znění Vyjádření k existenci sítí pro stavbu:

### „Cyklická obnova trati v úseku Vsetín - Horní Lideč-PD“

**Trať:** č. 280 (Olomouc -) Přerov – Hranice na Moravě – Střelná (- Púchov)  
**TU:** 2362 Horní Lideč (včetně) - Vsetín (včetně)

**Rozsah stavby:** v žkm 21,600 - 24,150  
v žkm 27,300 - 27,950  
v žkm 29,650 - 32,500

Ve Vámi definovaném území se nachází podzemní vedení Správy železnic ve správě OŘ Ostrava a ČD-Telematika, a.s. V příloze Vám zasíláme jednotlivé inž. sítě. Bohužel ne všechny naše inženýrské sítě jsou digitalizovány. Zároveň požadujeme respektovat níže specifikované podmínky všech správců sítí a zařízení.

Na základě Vaší žádosti o vyjádření k existenci sítí v předmětné lokalitě Vám sdělujeme:

#### - **Nutno respektovat vyjádření Správy železnic, OŘ Ostrava:**

##### 1. **Správa železniční telematiky (SŽT)**

/Sládek Jiří, Dipl. technik, M: 725 122 904, E: [SladekJ@spravazeleznic.cz](mailto:SladekJ@spravazeleznic.cz)/

- Při realizaci uvedené akce **dojde** ke styku s telekomunikačním vedením (TK, DK, TKK8 (SŽ) v majetku SŽ, které je chráněno ochranným pásmem dle § 102 zákona č. 127/2005 Sb. o elektronických komunikacích, viz vyjádření ČD - Telematika a.s. č. j. 3202531767 ze dne 12. 3. 2025 (viz příloha č. 1).
- Požadujeme před započítáním stavby objednat u ČD - Telematika a.s. vytyčení těchto kabelů a v případě, že by stavbou došlo k přiblížení k jejich trasám, je nutné projednat způsob jejich ochrany s majitelem, tj. Správa železnic, Správa železniční telematiky dle platných Všeobecných podmínek pro kabely Správy železnic.
- Kontakt na vytyčení kabelů: Miroslav Nuc, **M: 724 106 290.**  
**Současně zašlete objednávku na vytyčení na adresu: [podpora@cdt.cz](mailto:podpora@cdt.cz), příp. kontakt 972 111 555.**

2. **Správa sdělovací a zabezpečovací techniky (SSZT Olomouc)**

/Ing. Janka Hojgrová, M: 725 344 876, E: [Hojgrova@spravazeleznic.cz](mailto:Hojgrova@spravazeleznic.cz)/

- Kabely SSZT Olomouc jsou zakresleny informativně (viz příloha č. 2). Objednávku na přesné vytyčení jejich polohy zašlete v předstihu 14 dnů na naši adresu, pro urychlení je možné poslat e-mailem E: [Hojgrova@spravazeleznic.cz](mailto:Hojgrova@spravazeleznic.cz). V objednávce uveďte č. j. tohoto vyjádření. Nejméně 15 dnů před zahájením prací předložte kopii objednávky a toto vyjádření vedoucímu provozního střediska p. Otovi Ščuglíkovi, M: 606 038 352, který Vám zajistí vytyčení. Splatnost vydané faktury je 14 dní od vystavení.

3. **Správa tratí Olomouc (ST Olomouc)**

/Ing. Radek Holíš, M: 606 713 309, E: [Holis@spravazeleznic.cz](mailto:Holis@spravazeleznic.cz)/

- V dotčeném prostoru evidujeme v naší správě odvodňovací zařízení podél drážního tělesa.
- Kontaktní pracovník Správy tratí Olomouc: Ing. Holíš Radek, M: 606 713 309, E: [Holis@spravazeleznic.cz](mailto:Holis@spravazeleznic.cz)

4. **Správa elektrotechniky a energetiky (SEE)**

/Karla Čepeláková, T: 972 741 200, E: [Orovaseeolc@spravazeleznic.cz](mailto:Orovaseeolc@spravazeleznic.cz)/

- Při realizaci Vámi plánovaných vyznačených zemních prací **dojde** ke styku (souběhu, křížení) s drážními elektroenergetickými zařízeními a jejich součástmi, která jsou chráněna ochranným pásmem dle § 46 zákona č. 458/2000 Sb. v platném znění. V přiložených výkresech jsou informativně zakresleny kabelové trasy ve správě SEE Olomouc.
- Je nutné respektovat přiložené vyjádření č. j. 337/2025 - SEE (viz příloha č. 3).

5. **Správa mostů a tunelů (SMT)**

/Antonín Glauder, M: 602 642 227, E: [Glauder@spravazeleznic.cz](mailto:Glauder@spravazeleznic.cz)/

- V příloze posílám seznam objektů Horní Lideč – Vsetín (viz příloha č. 4).

6. **Správa pozemních staveb (SPS)**

/Ing. Tomáš Kopriva, M: 724 645 890, E: [Kopriva@spravazeleznic.cz](mailto:Kopriva@spravazeleznic.cz)/

- V předmětném zájmovém území se nachází objekty ve správě Správy pozemních staveb OŘ Ostrava:
  - km 23.89, "Lidečko - provizorní přístřešek pro cestující", bez IC, parc. č. 4200, k. ú. Lidečko, GPS 49.2295971, 18.0440649 (bez inženýrských sítí)
  - km 23.912, "Lidečko - hradlo +1 BJ č.p.212", IC6000325506, parc. č. 418, k. ú. Lidečko
  - km 24.014, "Lidečko - ED spínací stanice", IC5000206286, parc. č. 997, k. ú. Lidečko
  - km 32.02, "Leskovec - SD č.8", IC5000231222, parc. č. 209, k. ú. Leskovec
  - km 32.064, "Leskovec - přístřešek pro cestující u kol.č.2", IC5000231266, parc. č. 2506, k. ú. Leskovec, GPS 49.2867216, 18.0011578 (bez inženýrských sítí)
  - km 32.08, "Leskovec - přístřešek pro cestující u kol.č.1", IC5000231265, parc. č. 209, k. ú. Leskovec, GPS 49.2870263, 18.0009458 (bez inženýrských sítí)
- Nicméně tyto objekty a jejich inženýrské sítě leží mimo zájmové území železničního svršku a spodku. Pokud by i přesto byl zájem o předložení jejich inženýrských sítí, požadujeme o to zažádat stejnou cestou.

## 7. Ostatní:

- Trasy všech kabelů a inženýrských sítí včetně případných ochranných opatření požadujeme zpracovat do dokumentace.

Toto souhrnné stanovisko se týká předmětné stavby v rozsahu předložené dokumentace stavby s **platností 2 let** od data vydání tohoto souhrnného stanoviska.

**Ing. Jiří MACHO**

ředitel Oblastního ředitelství Ostrava

### Přílohy

Ize stáhnout z uložistiště na odkaze s datem expirace do 31. 12. 2025:

<https://datashare.spravazeleznic.cz/ad/index.php/s/fw8ZiabKHAWXKUW>

Příloha č. 1 – vyjádření ČD - Telematika a.s.

- vyjádření sítě SŽ
- situace
- vyjádření k majetku ČD - Telematiky a.s. nebo v majetku jiných vlastníků

Příloha č. 2 – informativní zakres kabelů ve správě SSZT OŘ Ostrava

- *km\_20,0-22,4.pdf*
- *km\_22,5-25,1.pdf*
- *km\_21,6-22,4\_TK\_(SSZT).pdf*
- *km\_21,6-23,1\_TK\_(SSZT).dwg*
- *km\_21,55-22,45\_DK\_TKK\_(SSZT).dwg*
- *km\_21,55-22,45\_DK\_TKK\_(SSZT).pdf*
- *km\_22,5-23,1\_TK\_(SSZT).pdf*

Příloha č. 3 – vyjádření SEE OŘ Ostrava

- vyjádření
- Zákes DOÚO TV
- zákes silnopródu
- Zákes kab 6kV
- Zákes kab 6kV 2
- Zákes kab 6kV 3
- Zákes kab 6kV 4
- Zákes kab 6kV 5
- Zákes kab 6kV 6

Příloha č. 4 – přílohy SSM

- seznam mostních objektů



Vyřizuje: Dundáček Petr

E-mail: petr.dundacek@t-mobile.cz

MORAVIA CONSULT a.s.  
Petra Višňovská  
Legionářská 1085/8  
779 00 Olomouc

Naše značka: **E13564/25**

V Praze dne: **16.3.2025**

**Vyjádření a stanovení podmínek pro udělení souhlasu s umístěním stavby v ochranném pásmu sítě technické infrastruktury ( TI ) společnosti T-Mobile Czech Republic a.s.**

Vydané podle § 101 ZÁKONA Č. 127/2005 Sb., o elektronických komunikacích a o změně některých souvisejících zákonů ( zákon o elektronických komunikacích – dále jen ZEK ), ve znění pozdějších předpisů a §161 zákona č. 183/2006 Sb., o územním plánování a stavebním řádu ( stavební zákon ) či dle dalších příslušných právních předpisů

**Věc: "Cyklická obnova trati v úseku Vsetín - Horní Lideč-PD"**

Na základě předložených projektových podkladů dáváme **souhlasné stanovisko k vydání Územního souhlasu / rozhodnutí (Stavebního povolení) a následně souhlas s realizací stavby.**

Dle předložených dokladů nedojde ke kolizi s technickou infrastrukturou společnosti

**T-Mobile Czech Republic a.s.**

**Toto stanovisko má platnost 1 rok a nelze prodloužit. Po uplynutí platnosti zadejte žádost o nové stanovisko na:**  
<https://ochranasiti.t-mobile.cz/vyjadreni/>

**T-Mobile**  
T-Mobile Czech Republic a.s.  
Tomčikova 2144/1  
148 00 Praha 4  
IČ 649 49 681, DIČ CZ64949681

.....  
Ochrana sítí

Technologický úsek

**V další komunikaci nebo požadavku doplňujících dotazů, uvádějte do „Předmětu“ e-mailu vždy číslo jednací.**





Příloha č. 1

## Rekapitulace žádosti o vyjádření k existenci sítě elektronických komunikací

Číslo žádosti: **E13564/25**  
Název stavby /akce: **"Cyklická obnova trati v úseku Vsetín - Horní Lideč-PD"**  
Datum podání žádosti: **7.3.2025**  
Poznámka: **Opravné práce na mostech a propustcích**

### Žadatel

Firma / organizace: **MORAVIA CONSULT a.s.**  
IČ: **64610357**  
DIČ:  
Kontaktní osoba: **Petra Višňovská**  
Adresa: **Legionářská 1085/8**  
Město / obec: **Olomouc**  
PSČ: **779 00**  
Stát:  
E-mail: **visnovska@moravia.cz**  
Telefonní číslo: **773664652**

### Stavebník

Firma / organizace: **Správa železnic, státní organizace**  
Kontaktní osoba: **Petra Višňovská**  
Adresa: **Dlážděná 1003/7, Nové Město, 11000 Praha 1**  
Město / obec: **Praha**  
PSČ: **11000**  
Stát:  
E-mail: **visnovska@moravia.cz**  
Telefonní číslo: **773664652**

### Stavba

Výška nad terénem (metry): **10 m**  
Projektant: **Ing. Michal Kasaj**  
Druh stavby: **Dopravní infrastruktura - podchod, podjezd, most**  
Hodnota projektu: **150 mil. Kč**  
Měsíc zahájení stavby:  
Měsíc ukončení stavby:

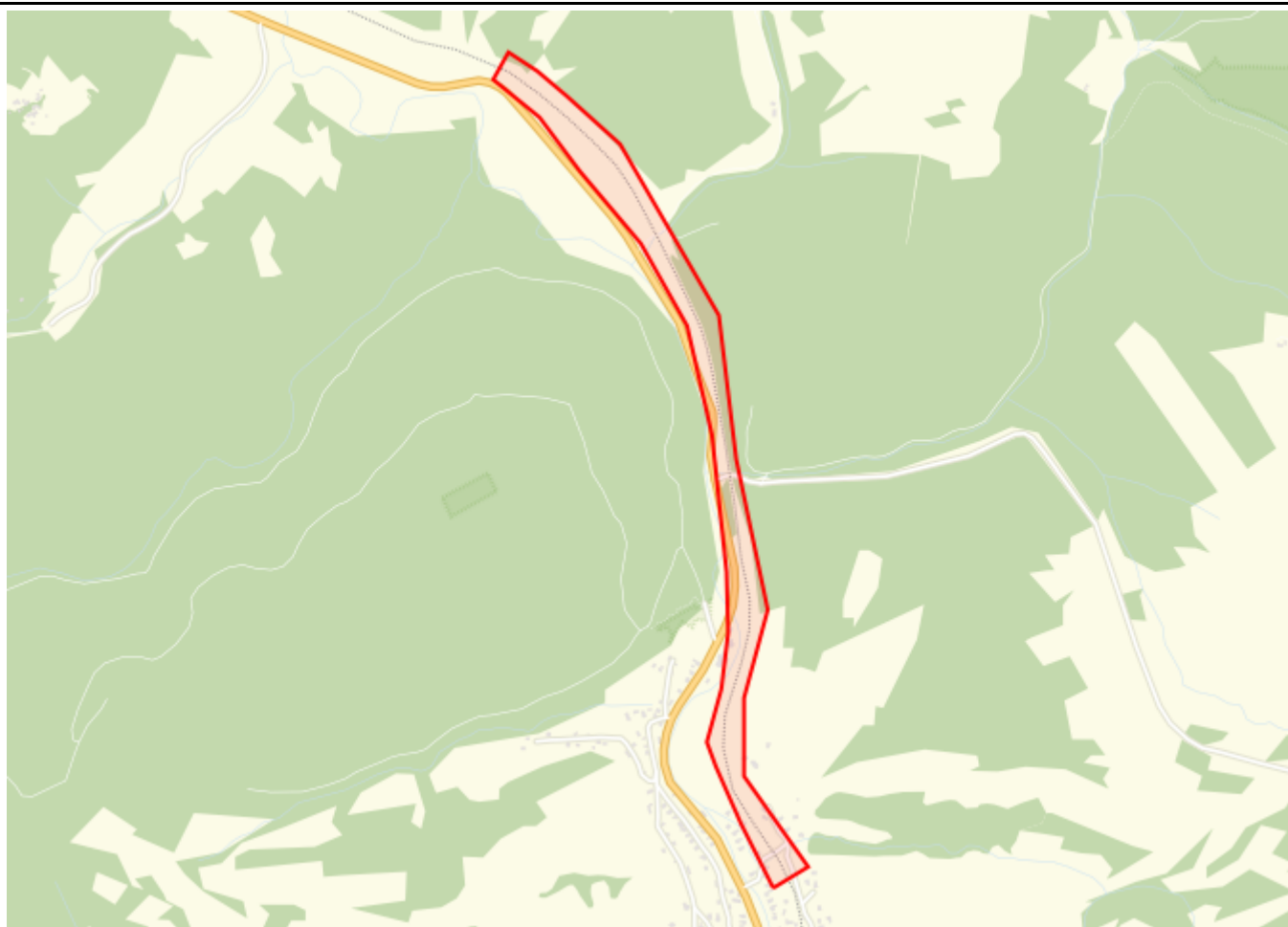
### Odeslání stanoviska

E-mail: **visnovska@moravia.cz**

Příloha č. 2

## Situační plánek

Zájmová oblast (zájmové oblasti) zadaná žadatelem



### Legenda:

	Optické trasy TMCZ 1		Optické trasy sítě PASNET		Elektro trasy NN
	Optická technologie TMCZ 1		Optická technologie sítě PASNET		Elektro technologie NN
	Základnové stanice		Základnové stanice s elektropřípojkou		Základnové stanice s plánované
					Body sítě
Druhy sítí:					
	Geodeticky zaměřené		Přibližný průběh		Plánovaný průběh
					Nadzemní vedení

Geometrie zájmové oblasti (zájmových oblastí) žádosti ve formátu WKT a souřadnicovém systému S-JTSK. Zkopírováním textu lze geometrii zobrazit v jakémkoli softwaru podporujícím formát WKT.

POLYGON((-493288.308472025 -1169370.98995366,-493185.740317312 -1169320.63576731,-493342.175680877 -1169052.53917644,-493322.852930496 -1168835.17346346,-493234.875179022 -1168595.75288891,-493285.581305888 -1168168.7706701,-493298.305080261 -1167764.75293028,-493531.102574358 -1167264.14279576,-493669.467145888 -1167115.43550929,-493743.882688574 -1167040.42026254,-493819.677781442 -1166980.92545153,-493868.846034375 -1167053.00721438,-493749.011498484 -1167169.66159777,-493650.585347246 -1167328.60558035,-493497.728718499 -1167545.97700326,-493389.593084581 -1167785.5802965,-493347.231528472 -1168094.44483008,-493340.35120534 -1168480.36383212,-493350.867692361 -1168649.40276454,-493383.635717071 -1168803.94982981,-493437.302200549 -1168948.62308492,-493418.393808697 -1169018.37729425,-493362.472023597 -1169183.75404243,-493288.308472025 -1169370.98995366))

**MORAVIA CONSULT Olomouc a.s.**  
**Petra Višňovská**  
**Legionářská 1085/8**  
**779 00 Olomouc**

V Praze, 10.3.2025

Naše zn.: **250310-1054797605**

Věc: vyjádření k žádosti k akci **""Cyklická obnova trati v úseku Vsetín - Horní Lideč-PD""**

Společnost Vodafone Czech Republic a.s. ( dále jen „Vodafone“ ), se sídlem Praha 5, náměstí Junkových 2, IČ: 25788001, zapsaná dne 13.8. 1999 v obchodním rejstříku vedeném Městským soudem v Praze pod spisovou značkou B.6064 a společnost Vantage Towers, s.r.o. se sídlem Závěšova 502/5, Nusle, 140 00 Praha 4, zapsaná v obchodním rejstříku vedeném u Městského soudu v Praze pod sp. zn. C 330005, IČO: 09056009, DIČ: CZ09056009 zastoupená Vodafone na základě plné moci Vám sděluje, že dle Vámi podané žádosti ze dne **10.3.2025**, která je nedílnou součástí tohoto vyjádření,

**souhlasí s realizací projektu.**

Ve Vámi zadaném zájmovém území a v uvedené výšce (výška stavby: 0 m, výška jeřábu: 10 m) se nenachází žádné podzemní ani nadzemní vedení.

Platnost vyjádření je **1 rok** od data vydání. Vyjádření je platné pouze v rámci předmětného projektu a pro důvod vydání vyjádření stanovený žadatelem v žádosti.

Vyjádření pozbývá platnosti uplynutím doby platnosti, změnou rozsahu zájmového území i změnou důvodu vydání vyjádření uvedeného v žádosti, to vše v závislosti na tom, která ze skutečností rozhodná pro pozbytí platnosti tohoto vyjádření nastane nejdříve. Po skončení platnosti si musíte podat novou žádost na adrese <https://zadostovyjadreni.vodafone.cz/>.

S pozdravem

v.z. Nora Hlásenská  
Vodafone Czech Republic a. s.  
náměstí Junkových 2808/2  
150 00 Praha 5

Tel.: 775012847  
E-mail: nora.hlasenska1@vodafone.com

  
Vodafone Czech Republic a.s.  
náměstí Junkových 2, 155 00, Praha  
IČO: 25788001, DIČ: CZ25788001  
tel.: 776 971 111, fax: 776 971 92  
-60-

**Seznam příloh/přiložených souborů:**  
Zadost\_250310-1054797605.pdf

NAŠE ZNAČKA  
0102297936VYŘÍZENO DNE  
07.03.2025

**Sdělení o existenci energetického zařízení, telekomunikačního zařízení nebo zařízení technické infrastruktury v majetku společnosti ČEZ Distribuce, a. s., pro akci:**

**"Cyklická obnova trati v úseku Vsetín - Horní Lideč-PD"**

Vážený zákazníku,

Na základě Vaší žádosti 0102297936 ze dne 07.03.2025 Vám zasíláme sdělení o existenci energetického zařízení, telekomunikačního zařízení nebo zařízení technické infrastruktury v majetku společnosti ČEZ Distribuce, a. s., ve Vámi vymezeném zájmovém území.

Dovolujeme si Vás upozornit, že **sdělení nenahrazuje** vyjádření provozovatele distribuční soustavy k projektové dokumentaci pro řízení pro povolení stavby, k připojení nového odběru, zdroje elektrické energie nebo k navýšení rezervovaného příkonu a výkonu a s výjimkou havárií ani souhlas s činností v ochranném pásmu.

**Toto sdělení je platné do 07.09.2025** a je jedním z podkladů pro zpracování projektové dokumentace, pokud je taková dokumentace zpracovávána.

V majetku ČEZ Distribuce, a. s., se na Vámi uvedeném zájmovém území nachází nebo ochranným pásmem zasahuje energetické zařízení typu:

	síť NN	síť VN	síť VVN
Podzemní síť	střet		
Nadzemní síť	střet	střet	

Stanice	
---------	--

V majetku ČEZ Distribuce, a. s., se na Vámi uvedeném zájmovém území nachází nebo ochranným pásmem zasahuje telekomunikační zařízení typu:

	telekomunikační zařízení
Podzemní síť	
Nadzemní síť	

Zařízení technické infrastruktury zahrnuje zejména vodovodní, kanalizační a plynové přípojky pro objekty ČEZ Distribuce a. s., a dále pak další podzemní a nadzemní zařízení sloužící pro provoz distribuční sítě. V majetku ČEZ Distribuce, a. s., se na Vámi uvedeném zájmovém území nachází nebo ochranným pásmem zasahuje zařízení technické infrastruktury:

	zařízení technické infrastruktury
Nadzemní nebo podzemní	

Energetické zařízení (mimo nadzemních sítí NN), telekomunikační zařízení a zařízení technické infrastruktury je chráněno ochranným pásmem podle § 46 zákona č. 458/2000 Sb., o podmínkách podnikání a o výkonu státní správy v energetických odvětvích a o změně některých zákonů (energetický zákon), ve znění pozdějších předpisů. Přibližný průběh tras energetických zařízení, telekomunikačního zařízení (v trase kabelového vedení může být uloženo několik kabelů energetických i komunikačních) a tras zařízení technické infrastruktury zasíláme v příloze tohoto dopisu.

V případě existence **podzemních** energetických zařízení, telekomunikačních zařízení nebo zařízení technické infrastruktury je povinností stavebníka alespoň 14 dní před započatím zemních prací požádat přes Distribuční portál na [www.cezdistribuce.cz/dip](http://www.cezdistribuce.cz/dip) nebo online formulář na [www.cezdistribuce.cz/vytyceni-zarizeni](http://www.cezdistribuce.cz/vytyceni-zarizeni) o tzv.

**vytyčení trasy podzemního zařízení**, telekomunikačního zařízení nebo zařízení technické infrastruktury. O vytyčení lze požádat pouze na základě vydaného sdělení o existenci energetického zařízení, telekomunikačního zařízení nebo zařízení technické infrastruktury, a to (mimo havárií) nejpozději 30 dní před koncem jeho platnosti.

Dojde-li k obnažení podzemního vedení nebo k poškození energetického zařízení, telekomunikačního zařízení nebo zařízení související s telekomunikačním zařízením nebo zařízení technické infrastruktury ve vlastnictví ČEZ Distribuce, a. s., nahlase nám prosím tuto skutečnost bezodkladně jako poruchu na bezplatnou linku 800 850 860.

Pokud uvažovaná **akce nebo činnost zasáhne do ochranného pásma** nadzemních vedení, trafostanic nebo telekomunikačních vedení, popř. bude po vytyčení zjištěno, že zasahuje do ochranného pásma podzemních energetických zařízení nebo telekomunikačního zařízení, je nutné požádat společnost ČEZ Distribuce, a. s., o souhlas s činností v ochranném pásmu. Jestliže uvažovaná akce vyvolá potřebu dílčí změny trasy vedení nebo přemístění některých prvků energetického zařízení nebo telekomunikačního zařízení včetně souvisejícího zařízení, je nutné včas společnost ČEZ Distribuce, a. s., požádat o přeložku zařízení podle § 47 energetického zákona.

Zároveň Vás upozorňujeme, že v zájmovém území se může nacházet taktéž energetické zařízení, telekomunikační zařízení nebo zařízení technické infrastruktury, které není v majetku společnosti ČEZ Distribuce, a. s.

V souvislosti s výše uvedeným si Vás dovoluujeme upozornit, že uvedené sdělení včetně jeho příloh obsahuje skutečnosti tvořící obchodní tajemství společnosti ČEZ Distribuce, a. s. Poskytnuté informace jsou dále také důvěrnými informacemi a obchodně citlivými informacemi společnosti ČEZ Distribuce, a. s. Z výše uvedených důvodů si Vás proto společnost ČEZ Distribuce, a. s., dovoluje upozornit, že s poskytnutými informacemi je potřeba nakládat dle platných právních předpisů, v opačném případě se vystavujete postihu ve smyslu platné právní úpravy. V této souvislosti si Vás dále dovoluujeme upozornit, že požadované informace nesmí být předány, sděleny, využity, zpřístupněny, či jiným způsobem postoupeny na jakoukoli třetí osobu bez předchozího prokazatelného souhlasu společnosti ČEZ Distribuce, a. s. Informace o existenci energetického zařízení, telekomunikačního zařízení a zařízení technické infrastruktury mohou být využity pouze pro účel, pro který byly vyžádány.

S pozdravem

**ČEZ Distribuce, a. s.**

Děčín, Děčín IV-Podmokly  
Teplická 874/8  
PSČ 405 02  
IČ: 24729035

#### Přílohy

1. Situační výkres zájmového území
2. Podmínky pro provádění činností v ochranných pásmech energetických zařízení

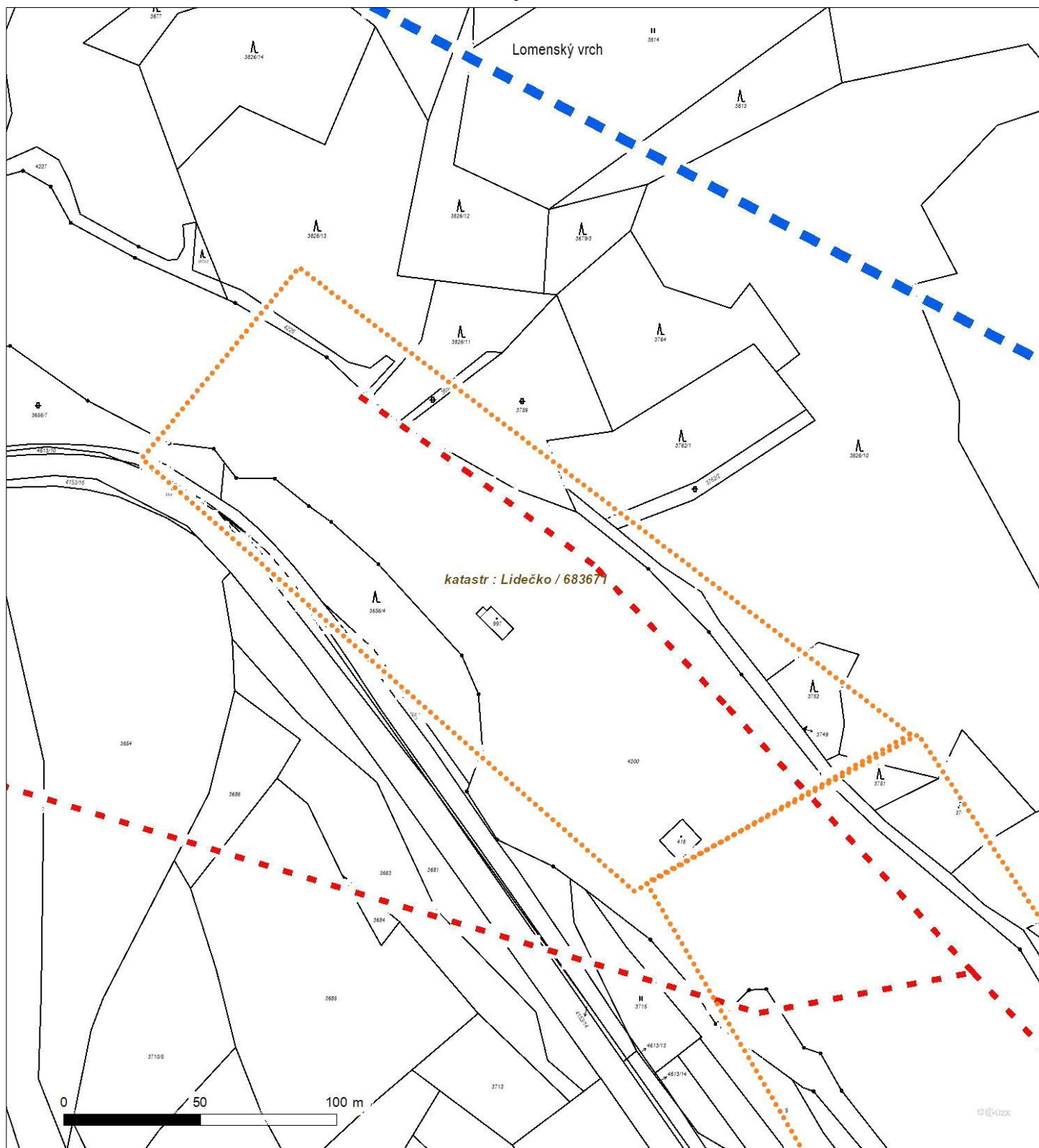




Platí pouze se sdělením číslo 0102297936.

Zakreslené polohy zařízení v příloze jsou pouze informativní.

## Situační výkres - list 1



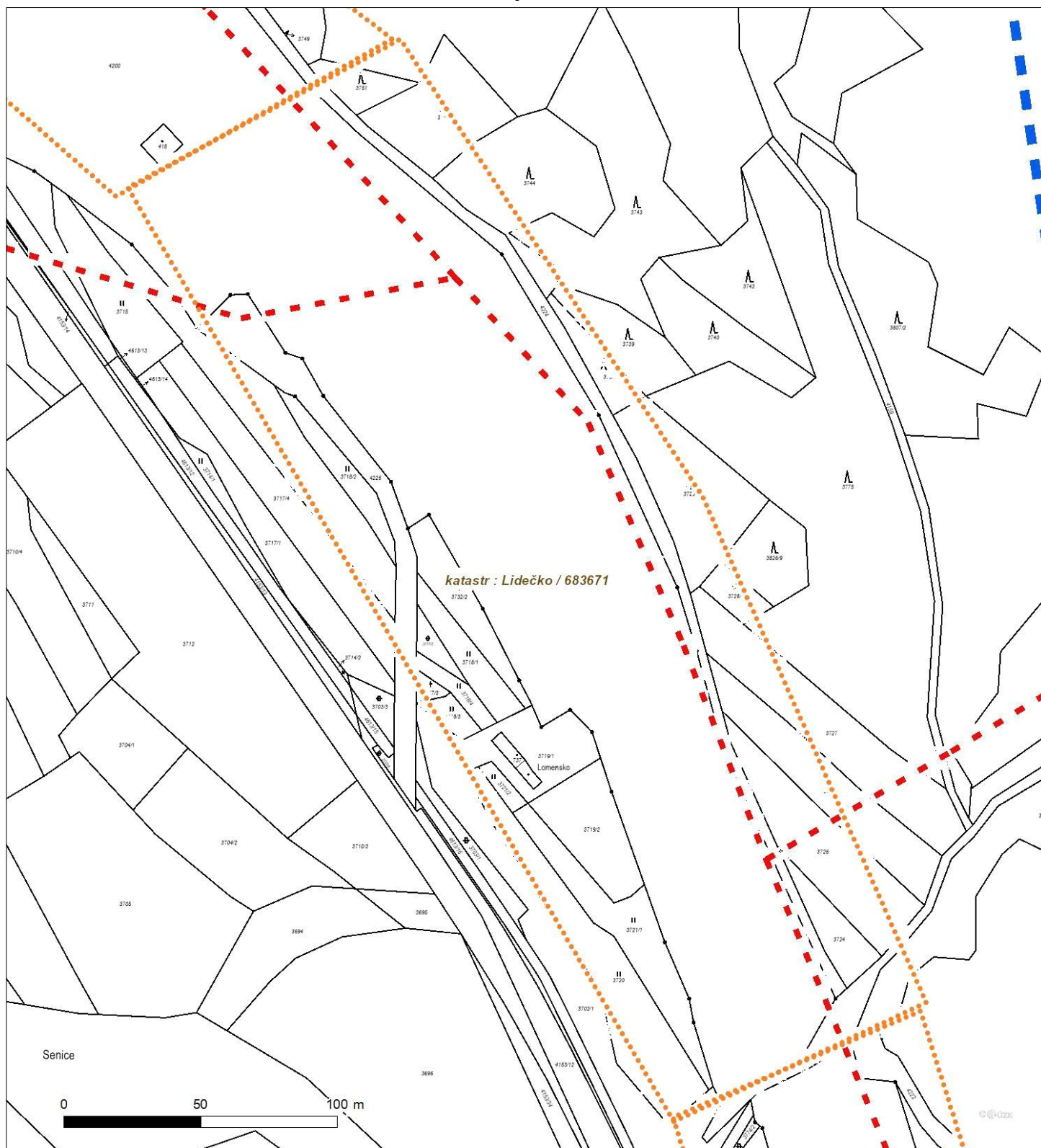
Není-li zobrazena katastrální mapa, zadejte žádost znovu. Katastrální mapa je generována prostřednictvím externí WMS služby, jejíž provoz nezajišťuje společnost ČEZ Distribuce, a. s.



Platí pouze se sdělením číslo 0102297936.

Zakreslené polohy zařízení v příloze jsou pouze informativní.

## Situační výkres - list 2



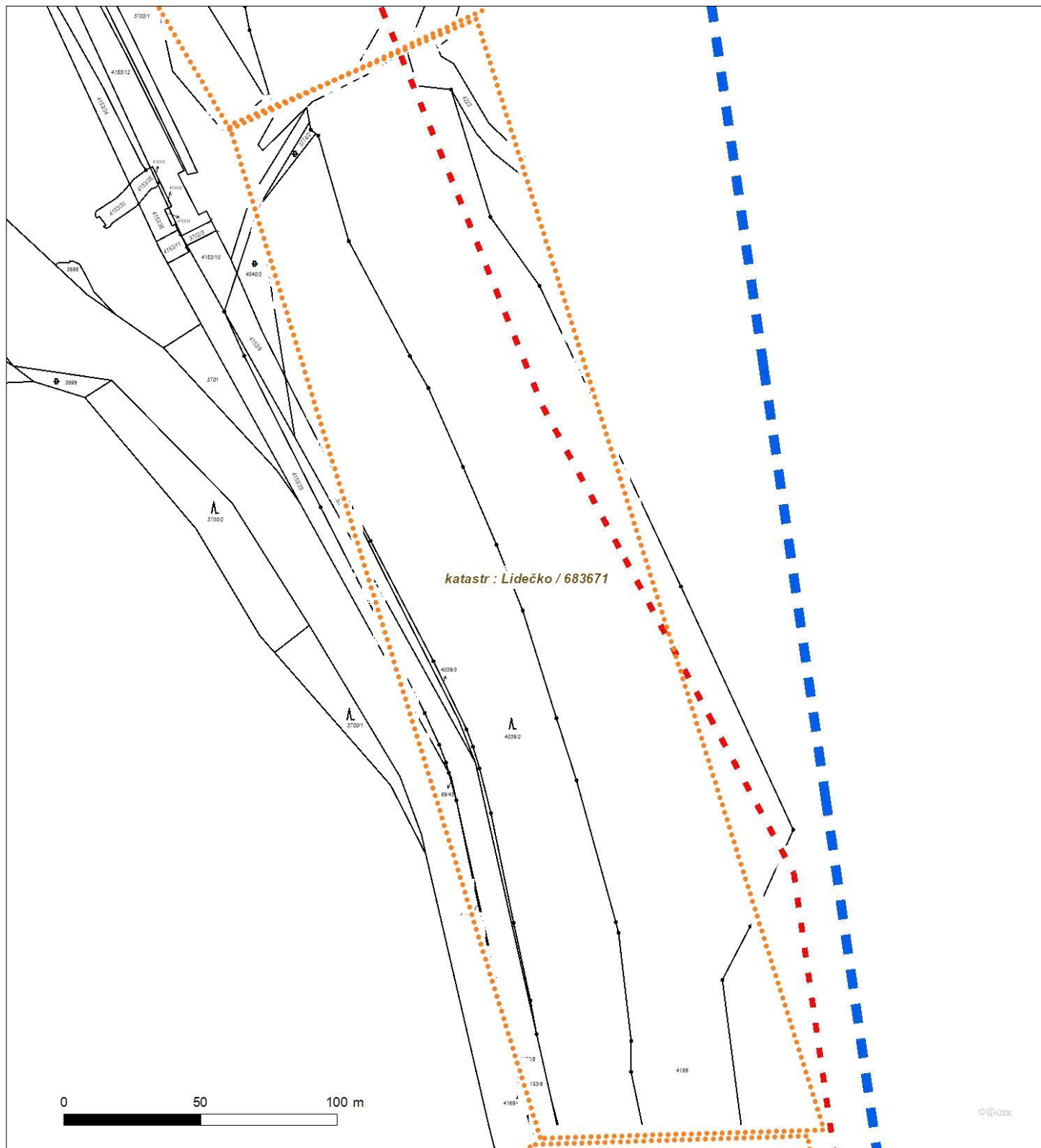
Není-li zobrazena katastrální mapa, zadejte žádost znovu. Katastrální mapa je generována prostřednictvím externí WMS služby, jejíž provoz nezajišťuje společnost ČEZ Distribuce, a. s.



Platí pouze se sdělením číslo 0102297936.

Zakreslené polohy zařízení v příloze jsou pouze informativní.

### Situační výkres - list 3



Není-li zobrazena katastrální mapa, zadejte žádost znovu. Katastrální mapa je generována prostřednictvím externí WMS služby, jejíž provoz nezajišťuje společnost ČEZ Distribuce, a. s.



Platí pouze se sdělením číslo 0102297936.

Zakreslené polohy zařízení v příloze jsou pouze informativní.

## Situační výkres - list 4



Není-li zobrazena katastrální mapa, zadejte žádost znovu. Katastrální mapa je generována prostřednictvím externí WMS služby, jejíž provoz nezajišťuje společnost ČEZ Distribuce, a. s.

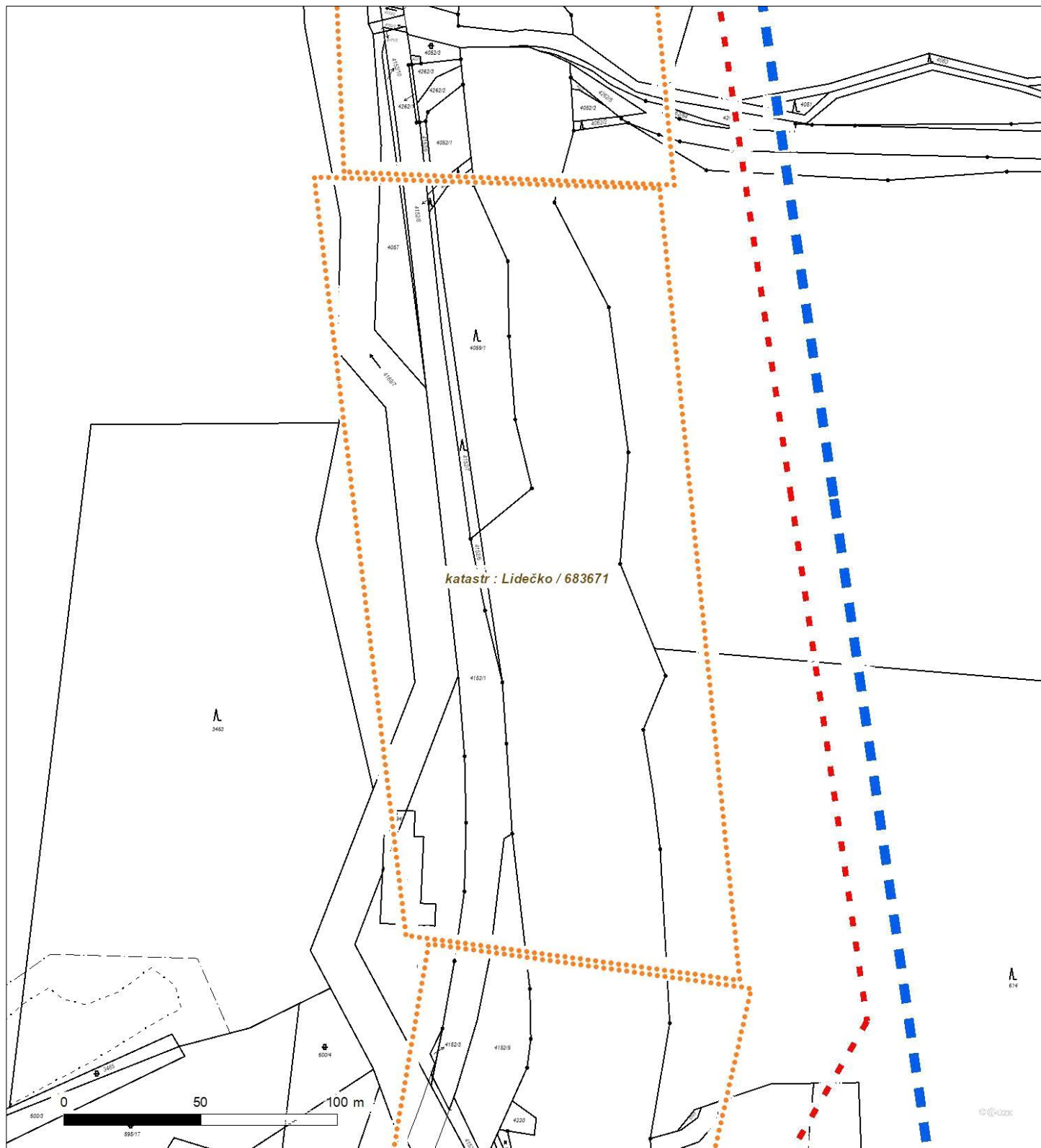




Platí pouze se sdělením číslo 0102297936.

Zakreslené polohy zařízení v příloze jsou pouze informativní.

## Situační výkres - list 5

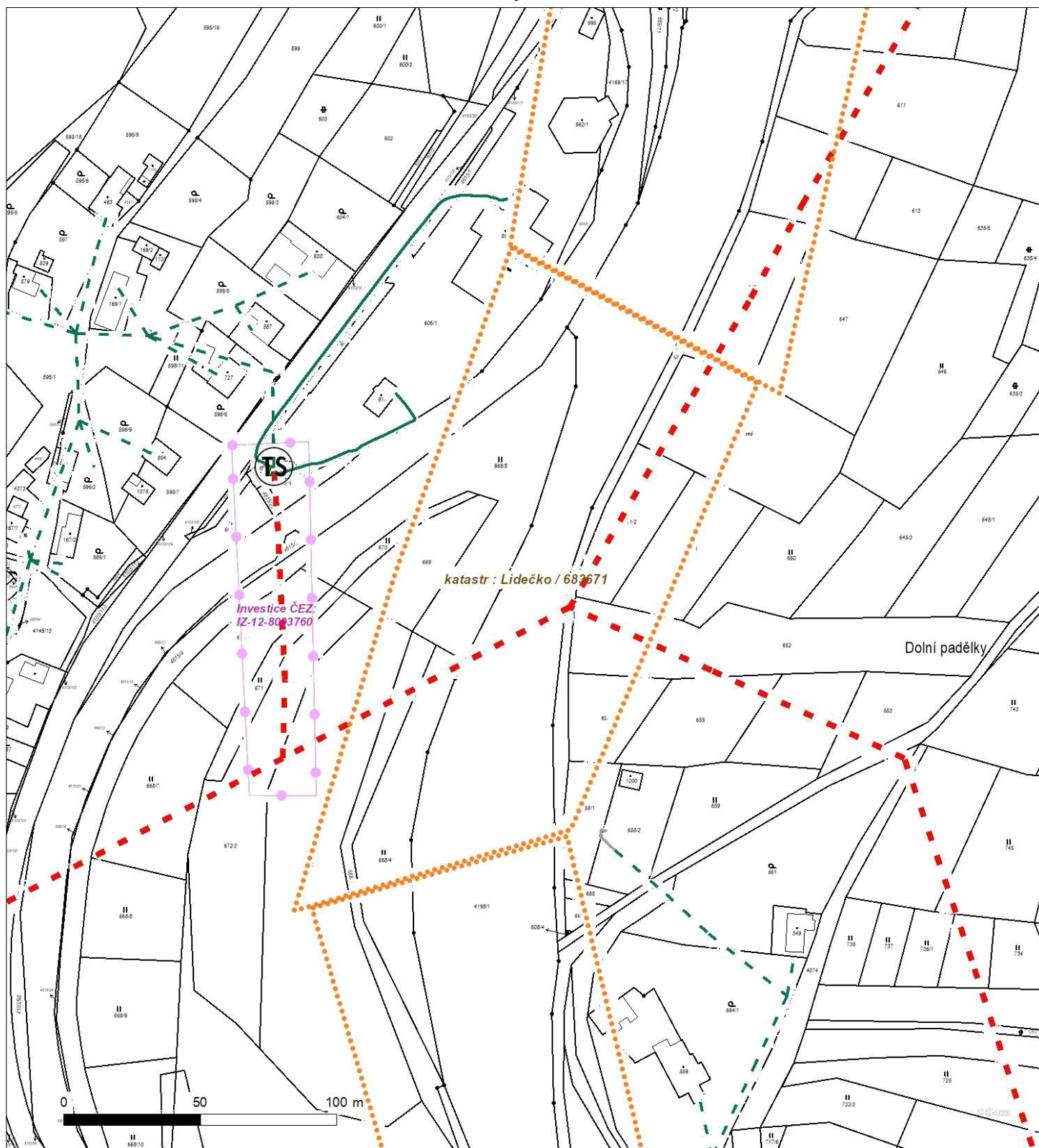


Není-li zobrazena katastrální mapa, zadejte žádost znovu. Katastrální mapa je generována prostřednictvím externí WMS služby, jejíž provoz nezajišťuje společnost ČEZ Distribuce, a. s.

Platí pouze se sdělením číslo 0102297936.

Zakreslené polohy zařízení v příloze jsou pouze informativní.

## Situační výkres - list 6

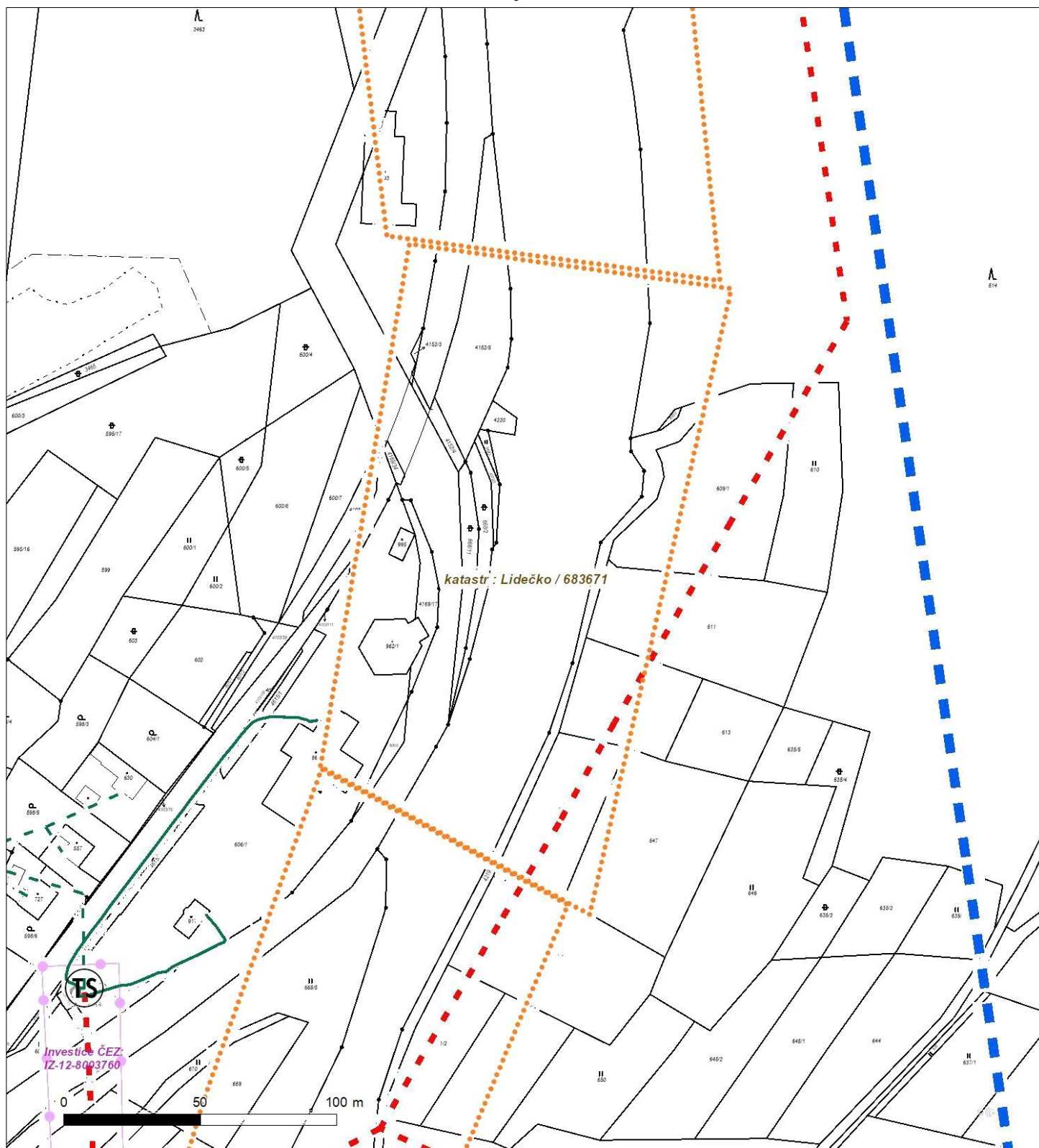


Není-li zobrazena katastrální mapa, zadejte žádost znovu. Katastrální mapa je generována prostřednictvím externí WMS služby, jejíž provoz nezajišťuje společnost ČEZ Distribuce, a. s.

Platí pouze se sdělením číslo 0102297936.

Zakreslené polohy zařízení v příloze jsou pouze informativní.

## Situační výkres - list 7



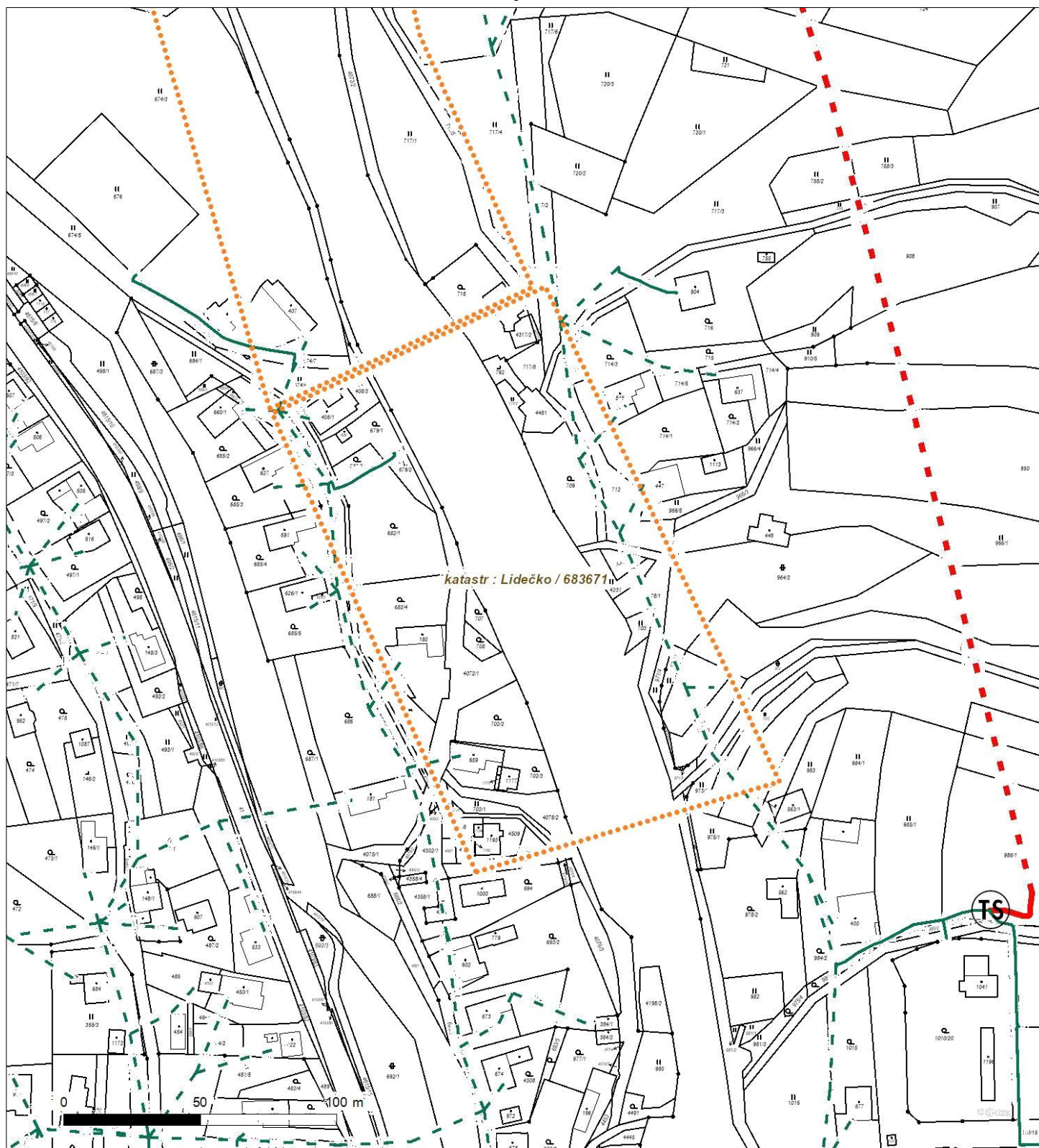
Není-li zobrazena katastrální mapa, zadejte žádost znovu. Katastrální mapa je generována prostřednictvím externí WMS služby, jejíž provoz nezajišťuje společnost ČEZ Distribuce, a. s.



Platí pouze se sdělením číslo 0102297936.

Zakreslené polohy zařízení v příloze jsou pouze informativní.

## Situační výkres - list 8

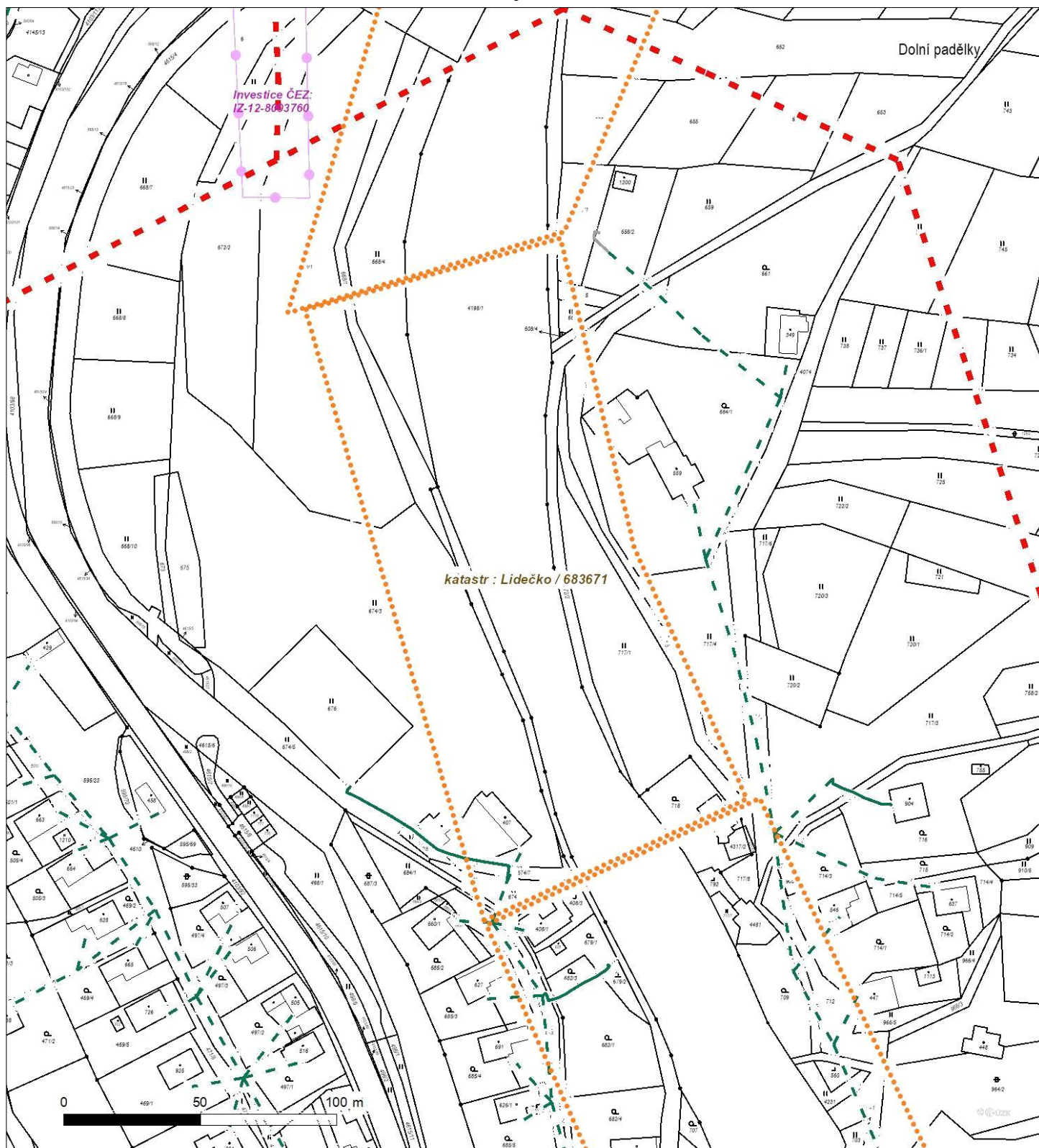


Není-li zobrazena katastrální mapa, zadejte žádost znovu. Katastrální mapa je generována prostřednictvím externí WMS služby, jejíž provoz nezajišťuje společnost ČEZ Distribuce, a. s.

Platí pouze se sdělením číslo 0102297936.

Zakreslené polohy zařízení v příloze jsou pouze informativní.

## Situační výkres - list 9



Není-li zobrazena katastrální mapa, zadejte žádost znovu. Katastrální mapa je generována prostřednictvím externí WMS služby, jejíž provoz nezajišťuje společnost ČEZ Distribuce, a. s.



MORAVIA CONSULT Olomouc a.s.

09	
17-03-2025	
ev.č. 00572	ověřil: [signature]
přiděleno L: 238	
přiděleno D: 239	

**Sekce majetková Ministerstva obrany**  
**odbor ochrany územních zájmů a státního odborného dozoru**  
Tychonova 1, Praha 6, PSČ 160 01, datová schránka hjaaavk

Čj. MO 253983/2025-1322  
Sp.zn. 194080/2025-1322/OÚZBR

Brno 17. března 2025

MCO Moravia CONSULT a.s.  
Legionářská 1085/8  
779 00 Olomouc

**Vyjádření v rámci předprojektové přípravy**

**Cyklická obnova trati v úseku Vsetín - Horní Lideč - PD, k.ú. Ústí u Vsetína, k.ú. Leskovec, k.ú. Valašská Polanka, k.ú. Lužná u Vsetína, k.ú. Pulčín, k.ú. Lidečko**

Ministerstvo obrany, sekce majetková, odbor ochrany územních zájmů a státního odborného dozoru ve smyslu ustanovení § 36 v kontinuitě na § 317 odst. 2 a § 334a odst. 3 zákona č. 283/2021 Sb., stavební zákon, ve znění pozdějších předpisů (dále jen „stavební zákon“), jako věcně a místně příslušný ve smyslu zákona č. 222/1999 Sb., o zajišťování obrany České republiky, ve znění pozdějších předpisů (dále jen „zákon o zajišťování obrany ČR“), a v souladu s Rozkazem ministryně obrany č. 27/2024 – Zabezpečení územního plánování v působnosti Ministerstva obrany, v platném znění, vydává

**vyjádření**

**pro potřeby zpracování projektové dokumentace stavebního záměru.**

**1) Ministerstvo obrany neeviduje v řešené lokalitě inženýrské sítě a podzemní telekomunikační vedení.**

**2) Území prověřovaného stavebního záměru se nachází ve vymezeném území Ministerstva obrany, ve kterém je povolení stavby podmíněno závazným souhlasným stanoviskem MO, a proto Ministerstvo obrany požaduje předložit projektovou dokumentaci zpracovanou v souladu s platnou legislativou k posouzení a vydání závazného stanoviska pro potřeby vedeného správního řízení.**

**Odůvodnění:**

Ministerstvo obrany ve smyslu ustanovení § 36 v kontinuitě na § 317 odst. 2 a § 334a zákona č. 283/2021 Sb., stavební zákon, ve znění pozdějších předpisů a zákona o zajišťování obrany ČR provedlo po obdržení vaší žádosti o vydání vyjádření dotčeného orgánu v rámci předprojektové přípravy předběžné vyhodnocení výše uvedené akce.

Ad 1) Ministerstvo obrany prověřilo evidenci technické infrastruktury v jeho vlastnictví a konstatuje, že v řešené lokalitě stavebního záměru Odbor ochrany územních zájmů a státního odborného dozoru Sekce majetkové Ministerstva obrany neeviduje inženýrské sítě a podzemní telekomunikační vedení.

Ad 2) Daný stavební záměr je lokalizován v územích vymezených Ministerstvem obrany (viz. ÚAP 119). Zpracovaná projektová dokumentace vašeho stavebního záměru musí být komplexně posouzena, aby mohlo být Ministerstvem obrany deklarováno v rámci závazného stanoviska vydaného pro potřeby vedeného řízení, že realizace stavebního záměru provedená v souladu s projektovou dokumentací neohrozí naplnění veřejného zájmu na zajištění obrany a bezpečnosti státu.

**Toto vyjádření Ministerstva obrany má charakter předběžné informace a je platné 1 rok ode dne vydání.**

Kontaktní osoba: Mgr. Jitka Micháliková, Ph.D., tel. 973 445 844

Mgr. Jitka Micháliková, Ph.D.  
vyšší ministerský rada  
oddělení ochrany územních zájmů  
podepsáno elektronicky

**Datová schránka:** kjee9md, MORAVIA CONSULT Olomouc a.s.**Uživatel:** Eva Buchtová

## Přijatá zpráva - Detail zprávy

**Předmět:** Cyklická obnova trati v úseku Vsetín - Horní Lideč - PD, k.ú. Ústí u Vsetína, k.ú. Leskovec, k.ú. Va**ID zprávy:** 1495205079**Typ zprávy:** Přijatá datová zpráva**Stav zprávy:** Doručená**Datum a čas:** 17. 3. 2025 v 12:42:23**Odesílatel:** Ministerstvo obrany, Tychonova 221/1, Hradčany, 16000 Praha 6, CZ**ID schránky:** hjyaavk**Typ schránky:** Orgán veřejné moci**Odesílající osoba:** Administrátor**Zmocnění:** 0/0 Sb. § - odst. - písm. -**Naše čís. jednací:** MO 253983/2025-1322**Naše spisová zn.:** SpMO 802/2025-1322**Vaše čís. jednací:** Nezádáno**Vaše spisová zn.:** Nezádáno**K rukám:** Nezádáno**Do vlastních rukou:** Ne**Zakázáno doručení fikcí:** Ne

### Přílohy:

[2025\\_194080.pdf \(181,02 kB\)](#)

### Události zprávy:

- 17. 3. 2025 v 12:40:51** EV0: Datová zpráva byla podána.
- 17. 3. 2025 v 12:40:51** EV5: Datová zpráva byla dodána do datové schránky příjemce. Je-li příjemcem datové zprávy orgán veřejné moci vystupující v postavení orgánu veřejné moci, byla datová zpráva tímto okamžikem doručena.
- 17. 3. 2025 v 12:42:23** EV12: Přihlásila se pověřená osoba s právem přístupu ke zprávě ve smyslu § 8, odst. 6 zákona č. 300/2008 Sb., v platném znění. Datová zpráva je nyní doručena. Případné dřívější datum doručení fikcí nebo doručení dodáním do schránky orgánu veřejné moci není dotčeno.





MINISTERSTVO VNITRA  
ČESKÉ REPUBLIKY

MORAVIA CONSULT Olomouc, a.s.  
str. 233 A

26-03-2025

ev.č. 00575 ověřil: [signature]

přiděleno L: 238

přiděleno D: [signature]

10



MVCRX08FWQ20  
prvotní identifikátor

odbor správy majetku  
P.O.BOX 155/OSM  
140 21 Praha 4

Č. j. MV- 42468-3/OSM-2025

Praha 25. března 2025

MORAVIA CONSULT Olomouc, a.s.  
Legionářská 1085/8  
779 00 Olomouc

Cyklická obnova trati v úseku Vsetín – Horní Lideč-PD - stanovisko

Odbor správy majetku Ministerstva vnitra obdržel Vaši žádost o stanovisko k akci „**Cyklická obnova trati v úseku Vsetín – Horní Lideč-PD**“.

Národní agentura pro komunikační a informační technologie, s.p. posoudila stavbu z hlediska zajištění elektromagnetické kompatibility s elektronickými (resp. radiokomunikačními) zařízeními MV ČR. Plánovaná stavba se nachází mimo vymezené území pro bezpečnost státu ve smyslu § 175 zákona č. 183/2006 Sb., ve znění pozdějších předpisů a ve smyslu § 36 zákona č. 283/2021 Sb., stavební zákon, v dostatečné vzdálenosti od elektronických zařízení MV, jejich činnost nemůže negativně ovlivnit, a proto vydáváme

**souhlasné stanovisko.**

Případný kontakt s podzemními sítěmi Policie ČR je třeba projednat s místně příslušným odborem informačních a komunikačních technologií (OIKT) Policie ČR.

Vyjádření je platné pouze pro zájmové území určené a vyznačené žadatelem, stejně jako pro důvod vydání vyjádření stanovený žadatelem v žádosti.

Toto stanovisko platí **jeden rok ode dne jeho vydání.**

Ing. Miroslav Konopecký  
ředitel odboru správy majetku

Vyřizuje: Ing. Michaela Kopáčová  
tel. č.: 974 849 371  
e-mail: [michaela.kopacova@mv.gov.cz](mailto:michaela.kopacova@mv.gov.cz)





Datová schránka: kjee9md, MORAVIA CONSULT Olomouc a.s.

Uživatel: Eva Buchtová

## Přijatá zpráva - Detail zprávy

**Předmět:** Stanovisko MV  
**ID zprávy:** 1500240293  
**Typ zprávy:** Přijatá datová zpráva  
**Stav zprávy:** Doručená  
**Datum a čas:** 26. 3. 2025 v 12:29:07

**Odesílatel:** Ministerstvo vnitra, Nad štolou 936/3, Holešovice, 17000 Praha 7, CZ  
**ID schránky:** 6bnaawp  
**Typ schránky:** Orgán veřejné moci  
**Odesílající osoba:** Spisová aplikace

**Zmocnění:** 0/0 Sb. § - odst. - písm. -  
**Naše čís. jednací:** MV- 42468-3/OSM-2025  
**Naše spisová zn.:** MV- 42468/OSM-2025  
**Vaše čís. jednací:** Nezařáno  
**Vaše spisová zn.:** Nezařáno  
**K rukám:** Petra Višňovská  
**Do vlastních rukou:** Ne  
**Zakázáno doručení fikcí:** Ne

### Přílohy:

stanovisko.pdf (287,18 kB)

### Události zprávy:

- 26. 3. 2025 v 12:03:49** EV0: Datová zpráva byla podána.
- 26. 3. 2025 v 12:03:49** EV5: Datová zpráva byla dodána do datové schránky příjemce. Je-li příjemcem datové zprávy orgán veřejné moci vystupující v postavení orgánu veřejné moci, byla datová zpráva tímto okamžikem doručena.
- 26. 3. 2025 v 12:29:07** EV12: Přihlásila se pověřená osoba s právem přístupu ke zprávě ve smyslu § 8, odst. 6 zákona č. 300/2008 Sb., v platném znění. Datová zpráva je nyní doručena. Případné dřívější datum doručení fikcí nebo doručení dodáním do schránky orgánu veřejné moci není dotčeno.



## Obec Lidečko

tel. 571 447 945, mob. 603 556 473, IČO: 00304042

Lidečko č. p. 467, PSČ 756 15

E-mail: [obec@lidecko.cz](mailto:obec@lidecko.cz)

11

ev.č. 00726 ověřil: C19  
přiděleno L: 238  
přiděleno D: Filip, Josef

MORAVIA CONSULT Olomouc a.s.

Legionářská 1085/8

779 00 Olomouc

IČO: 64610357

10. 4. 2025

Vyřizuje: Kulíšek Zbyněk

Mob.: 731 162 476

Naše č.j.: LI 310/2025

Vaše č.j.: 2025 - 238

### Vyjádření ke stavbě - Cyklická obnova trati v úseku Vsetín - Horní Lideč – PD

**Název stavby:** „Cyklická obnova trati v úseku Vsetín - Horní Lideč – PD“

Na základě vaší žádosti ze dne 7. 3. 2025 vám sdělujeme, že obec Lidečko nemá v dané lokalitě ve svém vlastnictví žádné inženýrské sítě.

Upozorňujeme ale, že se zde může nacházet nějaká historická vodoteč, kterou požadujeme zachovat.

S pozdravem

Kulíšek Zbyněk  
místostarosta obce

**OBEC LIDEČKO**  
756 15 LIDEČKO 467  
IČ: 00304042, DIČ: CZ00304042  
-6-



**Datová schránka:** kjee9md, MORAVIA CONSULT Olomouc a.s.  
**Uživatel:** Eva Buchtová

## Přijatá zpráva - Detail zprávy

**Předmět:** Vyjádření ke stavbě - Cyklická obnova trati v úseku Vsetín - Horní Lideč – PD

**ID zprávy:** 1507863148

**Typ zprávy:** Přijatá datová zpráva

**Stav zprávy:** Doručená

**Datum a čas:** 10. 4. 2025 v 13:20:43

---

**Odesílatel:** Obec Lidečko, č.p. 467, 75612 Lidečko, CZ

**ID schránky:** ka7bc3c

**Typ schránky:** Orgán veřejné moci

**Odesílající osoba:** Pověřená osoba

---

**Zmocnění:** Nezádáno

**Naše čís. jednací:** LI 310/2025

**Naše spisová zn.:** Nezádáno

**Vaše čís. jednací:** 2025 - 238

**Vaše spisová zn.:** Nezádáno

**K rukám:** Nezádáno

**Do vlastních rukou:** Ne

**Zakázáno doručení fikcí:** Ne

---

### Přílohy:

[obec@lidecko.cz\\_20250410\\_131156.pdf \(129,78 kB\)](#)

---

### Události zprávy:

**10. 4. 2025 v 13:02:01** EV0: Datová zpráva byla podána.

**10. 4. 2025 v 13:02:01** EV5: Datová zpráva byla dodána do datové schránky příjemce. Je-li příjemcem datové zprávy orgán veřejné moci vystupující v postavení orgánu veřejné moci, byla datová zpráva tímto okamžikem doručena.

**10. 4. 2025 v 13:20:43** EV12: Přihlásila se pověřená osoba s právem přístupu ke zprávě ve smyslu § 8, odst. 6 zákona č. 300/2008 Sb., v platném znění. Datová zpráva je nyní doručena. Případné dřívější datum doručení fikcí nebo doručení dodáním do schránky orgánu veřejné moci není dotčeno.

---



ŽADATEL

MORAVIA CONSULT Olomouc a.s.

NAŠE ZNAČKA  
0201845190

VYŘIZUJE / LINKA

VYŘÍZENO DNE  
07.03.2025**Sdělení o existenci komunikačního vedení společnosti Telco Pro Services, a. s.**

Název akce: "Cyklická obnova trati v úseku Vsetín - Horní Lideč-PD"

Účel: **Informativní**

Vážený zákazníku,  
dovolujeme si reagovat na Vaši žádost číslo 0201845190 ze dne 07.03.2025, která se týkala sdělení o existenci komunikačního zařízení na Vámi určeném zájmovém území.

Dle vědomí společnosti Telco Pro Services, a. s., se na Vámi vymezeném zájmovém území:  
**nenachází komunikační zařízení v majetku společnosti Telco Pro Services, a. s.**

Zároveň si Vás dovoluujeme upozornit, že není vyloučeno, že se ve Vámi vymezeném zájmovém území nachází jiné zařízení, které není v majetku společnosti Telco Pro Services, a. s.

Toto sdělení je platné do 07.03.2026.

V souvislosti s výše uvedeným si Vás dovoluujeme upozornit, že sdělení o existenci či neexistenci sítě představuje skutečnosti tvořící obchodní tajemství společnosti Telco Pro Services, a. s. Poskytnuté informace jsou dále také důvěrnými informacemi společnosti Telco Pro Services, a. s. Z výše uvedených důvodů si Vás proto společnost Telco Pro Services, a. s., dovoluje upozornit, že s poskytnutými informacemi je potřeba nakládat dle platných právních předpisů, v opačném případě se vystavujete postihu ve smyslu platné právní úpravy. V této souvislosti si Vás dovoluujeme rovněž upozornit, že požadované informace nesmí být předány, sděleny, využity, zpřístupněny, či jiným způsobem postoupeny na jakoukoli třetí osobu bez předchozího prokazatelného souhlasu společnosti Telco Pro Services, a. s. Informace o existenci sítě mohou být využity pouze pro účel, pro který byly vyžádány.

S pozdravem

**Telco Pro Services, a. s.**

Praha, Praha 4  
Duhová 1531/3  
PSČ 140 00  
IČ: 29148278

**Přílohy**

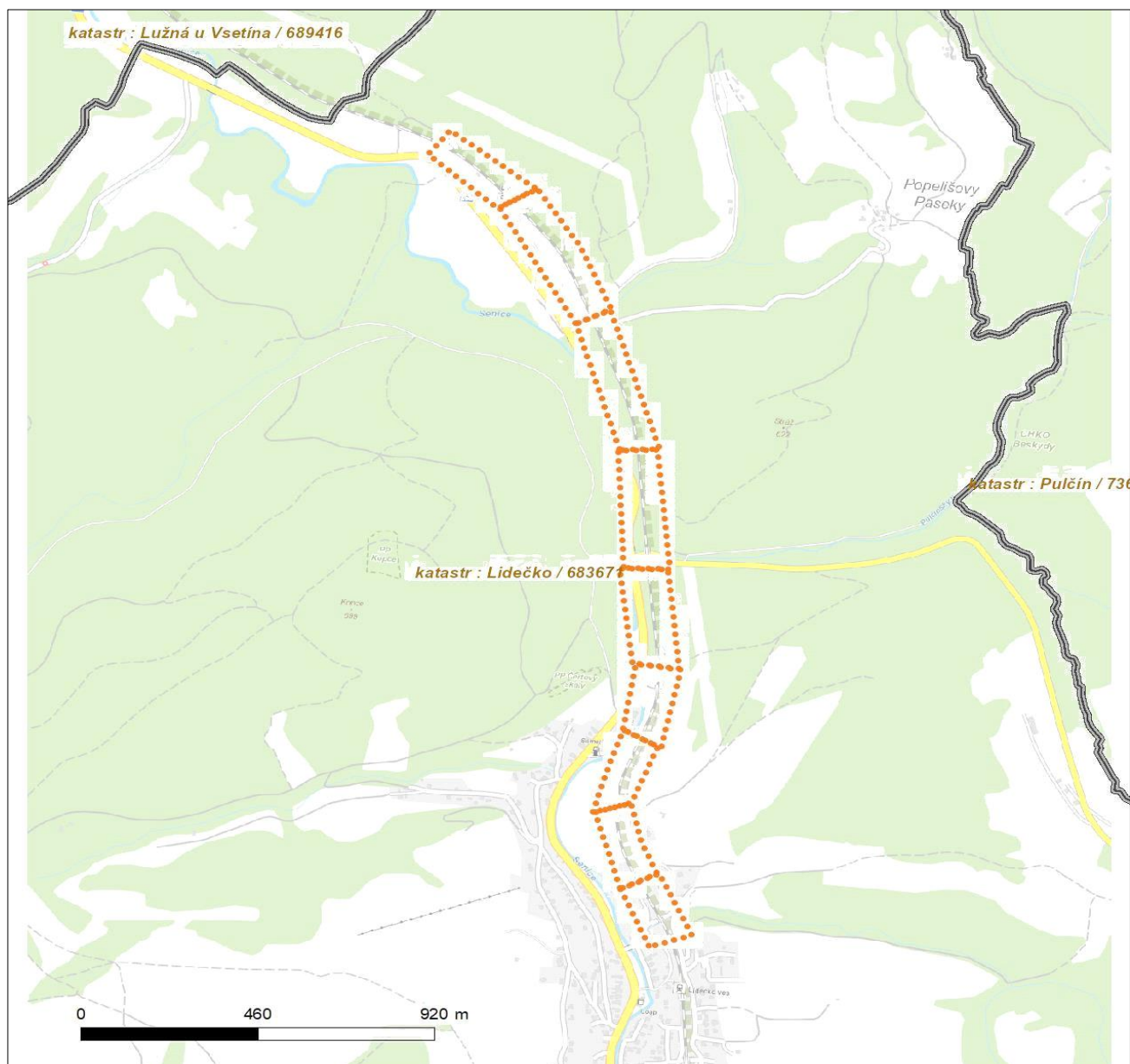
Situační výkres zájmového území



Platí pouze se sdělením číslo 0201845190.

Zakreslené polohy zařízení v příloze jsou pouze informativní.

### Situační výkres zájmového území



#### LEGENDA

- |                                     |                                |
|-------------------------------------|--------------------------------|
| ■ ■ ■ ■ ■ Nadzemní optické vedení   | — Radioreléový spoj vzduch     |
| — Podzemní optické vedení           | ..... Zájmové území            |
| ■ ■ ■ ■ ■ Nadzemní metalické vedení | == Hranice katastrálního území |
| — Podzemní metalické vedení         |                                |




**VODOVODY A KANALIZACE VSETÍN, a.s.**

 Jasenická 1106, 755 01 Vsetín  
 Zapsaná u Krajského soudu v Ostravě, oddíl B, vložka 682

 Investor:  
 Správa železnic, státní organizace  
 Petra Višňovská  
 Dlážďená 1003/7  
 11000 Praha

 Žadatel:  
 MORAVIA CONSULT Olomouc a.s.  
 Petra Višňovská  
 Legionářská 1085/8  
 77900 Olomouc

 Vaše značka: **25-238**  
 Číslo jednací: **639/2025**  
 Vyřizuje: **Ing. Pavlína Štachová**  
 Telefon: **+420 571484039**  
 E-mail: **pavlina.stachova@vakvs.cz**
**Název akce: "Cyklická obnova trati v úseku Vsetín - Horní Lideč-PD"**

 Upřesnění akce: **Opravné práce na mostech a propustcích**

 Důvod akce / žádosti: **Informace o existenci sítí (zjištění sítí)**
**Zájmové území**

 Obec: **Lidečko**  
 Katastr: **Lidečko**  
 Parcela: **Lidečko 970 poz. (Lidečko)**  
 Datum vydání vyjádření: **10.03.2025**  
 Platnost tohoto vyjádření: **k datu vydání**

TOTO VYJÁDŘENÍ JE POUZE VYJÁDŘENÍ K EXISTENCI SÍTÍ, NESLOUŽÍ K POVOLENÍ ZÁMĚRU ANI REALIZACI STAVBY.

V dané lokalitě se nachází sítě a vodohospodářské zařízení: kanalizace splašková, vodovod a vodovodní přívaděč litina DN 400 ve správě společnosti Vodovody a kanalizace Vsetín, a.s. viz příložená dokumentace. Upozorňujeme, že podkladová katastrální mapa v příloženém snímku má pouze informativní charakter.

K vodohospodářskému zařízení, které není ve správě společnosti Vodovody a kanalizace Vsetín, a.s., a může se nacházet v uvedené lokalitě, vydává vyjádření jeho vlastník nebo provozovatel. Toto vyjádření se nevztahuje na vodovodní a kanalizační přípojky ve vlastnictví jejich majitelů na soukromých pozemcích.

Data v digitální podobě je možno zdarma obdržet na základě žádosti s připojenou označenou lokalitou na emailu: [filip.kovalda@vakvs.cz](mailto:filip.kovalda@vakvs.cz)

K žádosti povolení záměru je nutno doložit projektovou dokumentaci stavby - minimálně situaci s kótami vzdáleností stavby od vodohospodářského zařízení a technickou zprávu s popisem, jak se stavba dotýká vodohospodářského zařízení ve správě společnosti Vodovody a kanalizace Vsetín, a.s.

Vyjádření je platné pouze pro zájmové území určené a vyznačené žadatelem a taktéž pro stanovený účel. V případě, že budou práce zahájeny po uplynutí doby platnosti tohoto vyjádření, nelze toto vyjádření použít jako podklad pro zahájení prací a je třeba požádat o vydání nového nebo prodloužení stávajícího vyjádření.



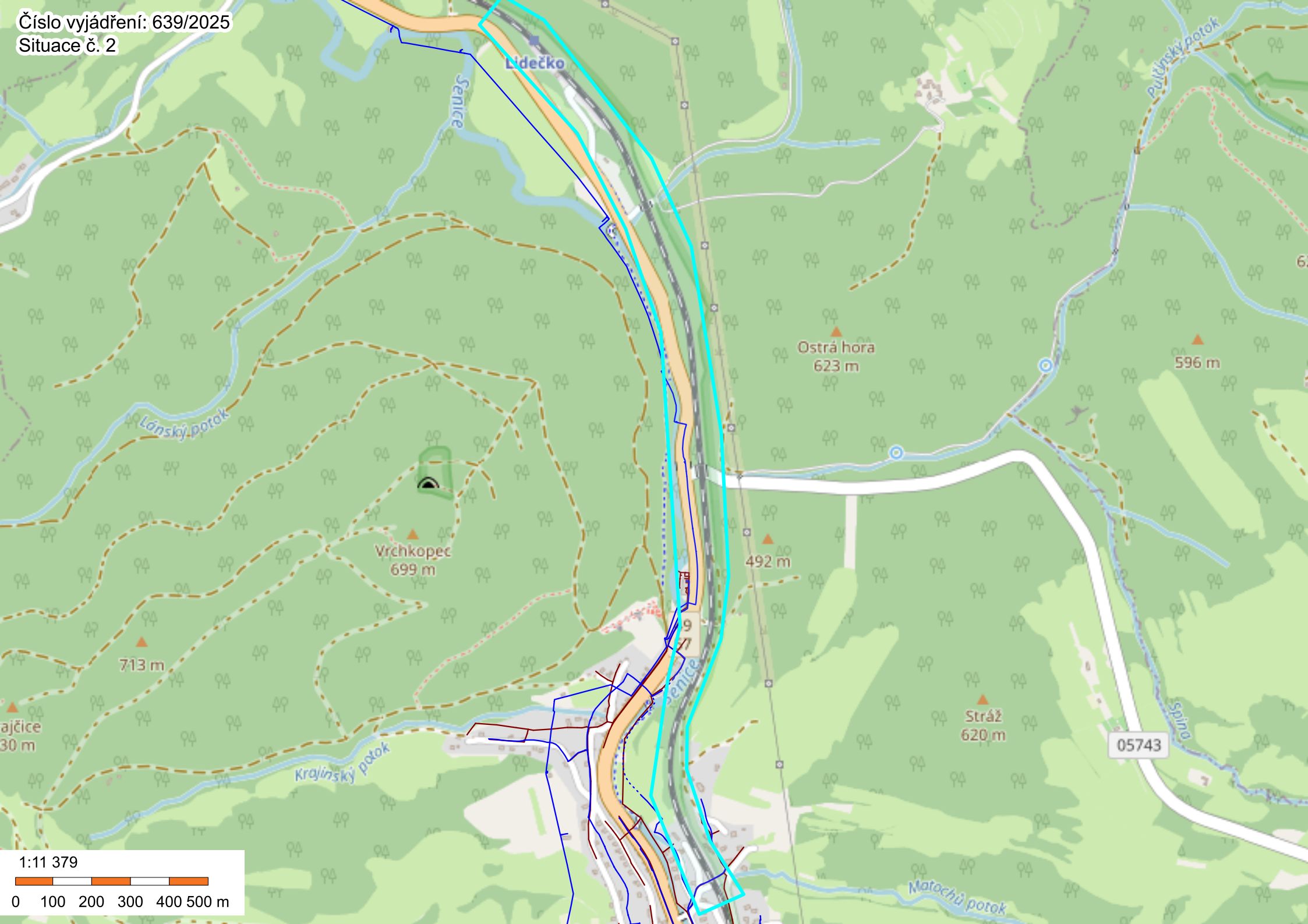
Vodovody a kanalizace Vsetín, a.s.  
755 11 Vsetín, Jasenická 1106

Ing. Pavlína Štachová  
technik TPČ  
Vodovody a kanalizace Vsetín, a.s.

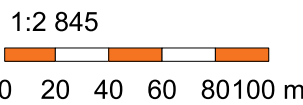
**Přílohy:**

počet příloh: 10  
souborové přílohy:

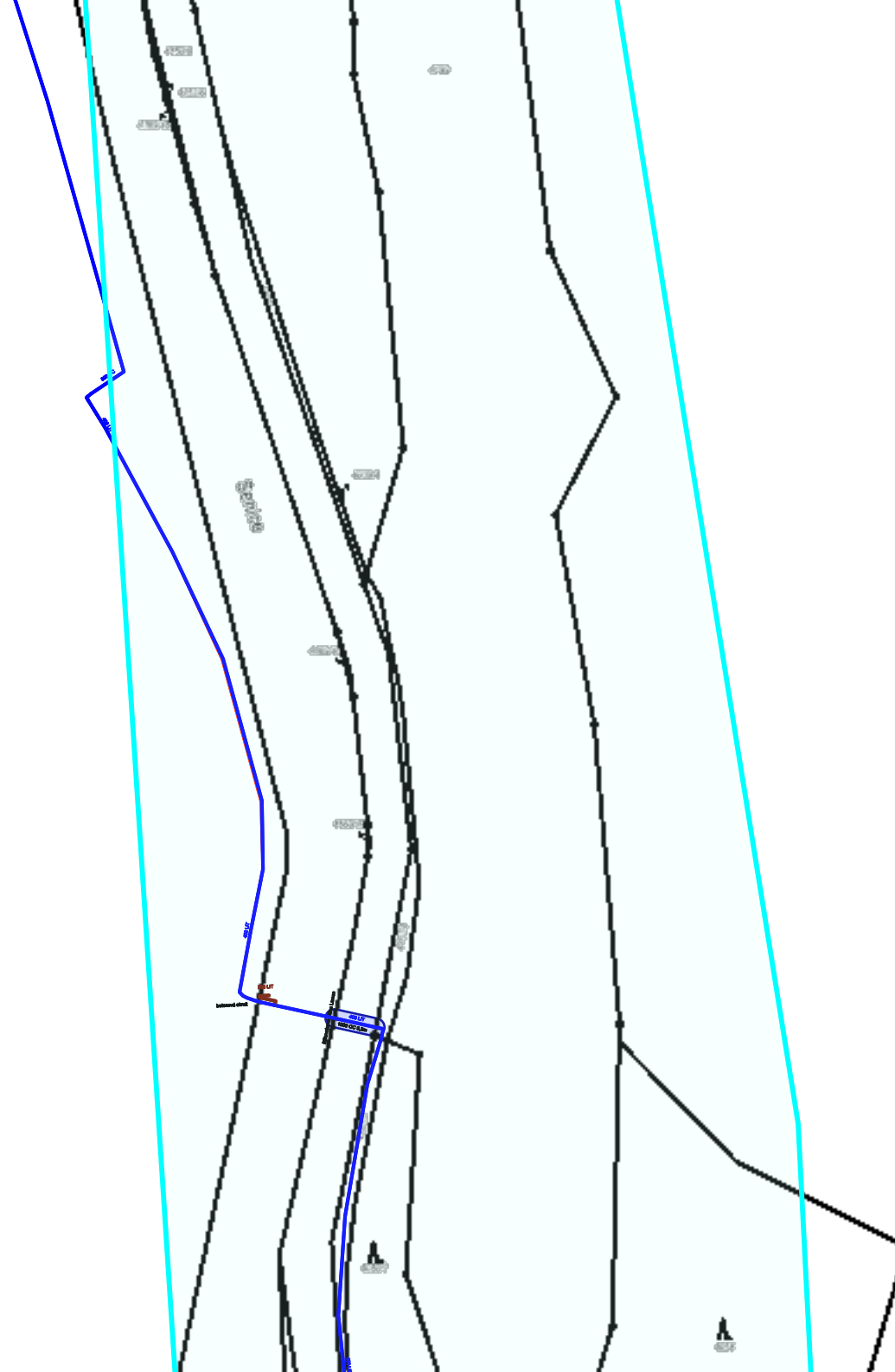
- Situace č. 9.pdf (příloha vyjádření)  
(SHA1: 223adb6b140c6c33580d970aa98586ce96694f22)
- Situace č. 8.pdf (příloha vyjádření)  
(SHA1: 234a1b50e0b74c994599c5a961838bf0994ee6ea)
- Situace č. 7.pdf (příloha vyjádření)  
(SHA1: f764722891be4a5c5138acfb3b317aa0b89570d6)
- Situace č. 6.pdf (příloha vyjádření)  
(SHA1: 230939fb188cf77855582c395117f1afe744e33d)
- Situace č. 5.pdf (příloha vyjádření)  
(SHA1: f6d271e719c93e0ad807392037cf303653e7ccbf)
- Situace č. 4.pdf (příloha vyjádření)  
(SHA1: 1d69756a3eee282cf6d7f0495ea205c7567696e4)
- Situace č. 3.pdf (příloha vyjádření)  
(SHA1: 251aefbcbfeb7f5bcd64f25080ec99c8d1e4eb4d)
- Situace č. 2.pdf (příloha vyjádření)  
(SHA1: 409917d2eb966318ed06854c3a3b2b63d5954e71)
- polygon\_1.pdf (příloha žádosti)  
(SHA1: 1998715432c2bd8df66a6bcf43f4a0e1ec014666)
- Legenda.pdf (legenda/interní příloha)  
(SHA1: ae9757fb3de56e1fbe1376aef47412a4e6039964)

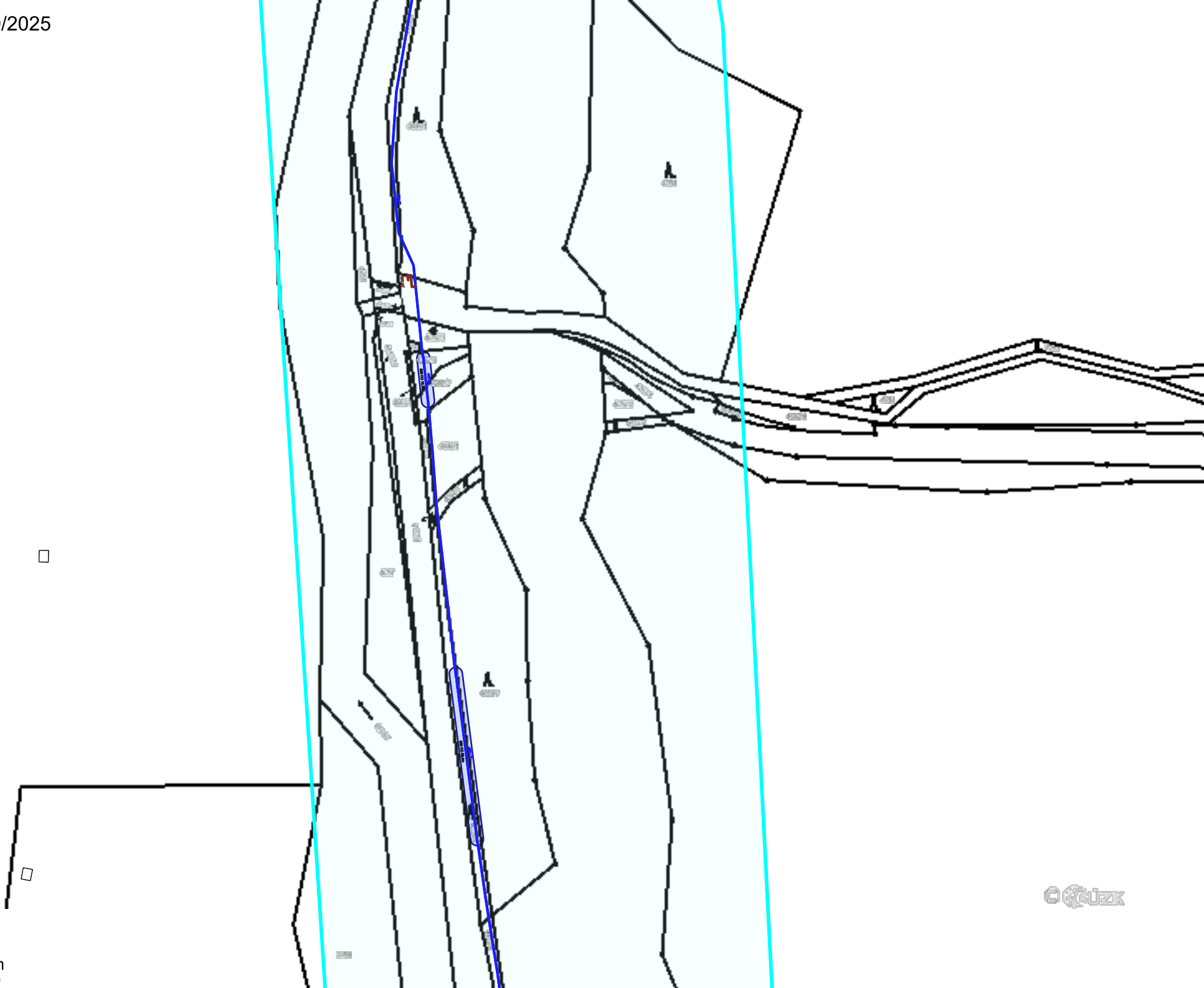


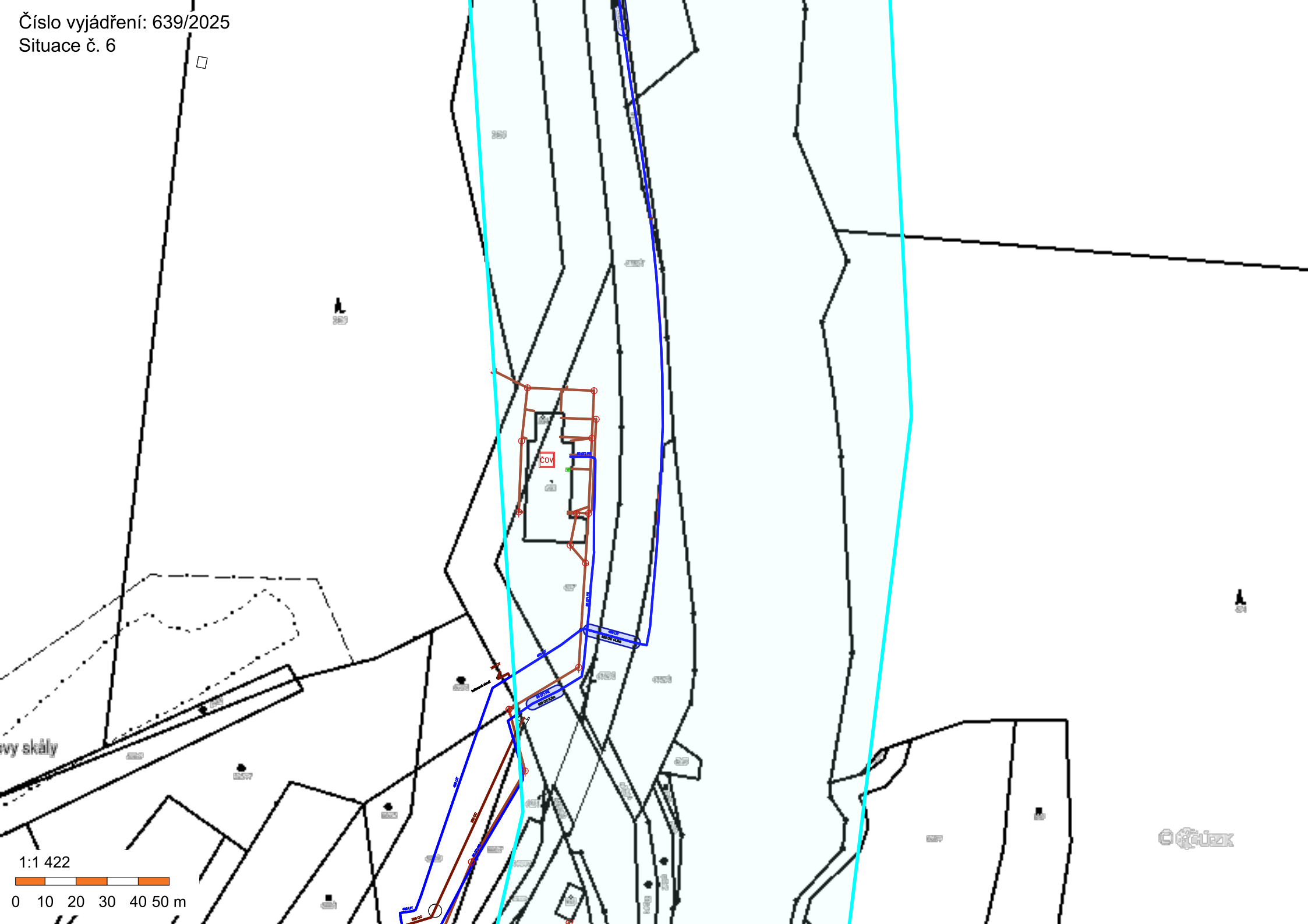
Číslo vyjádření: 639/2025  
Situace č. 3

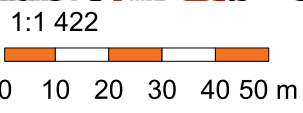




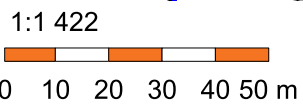
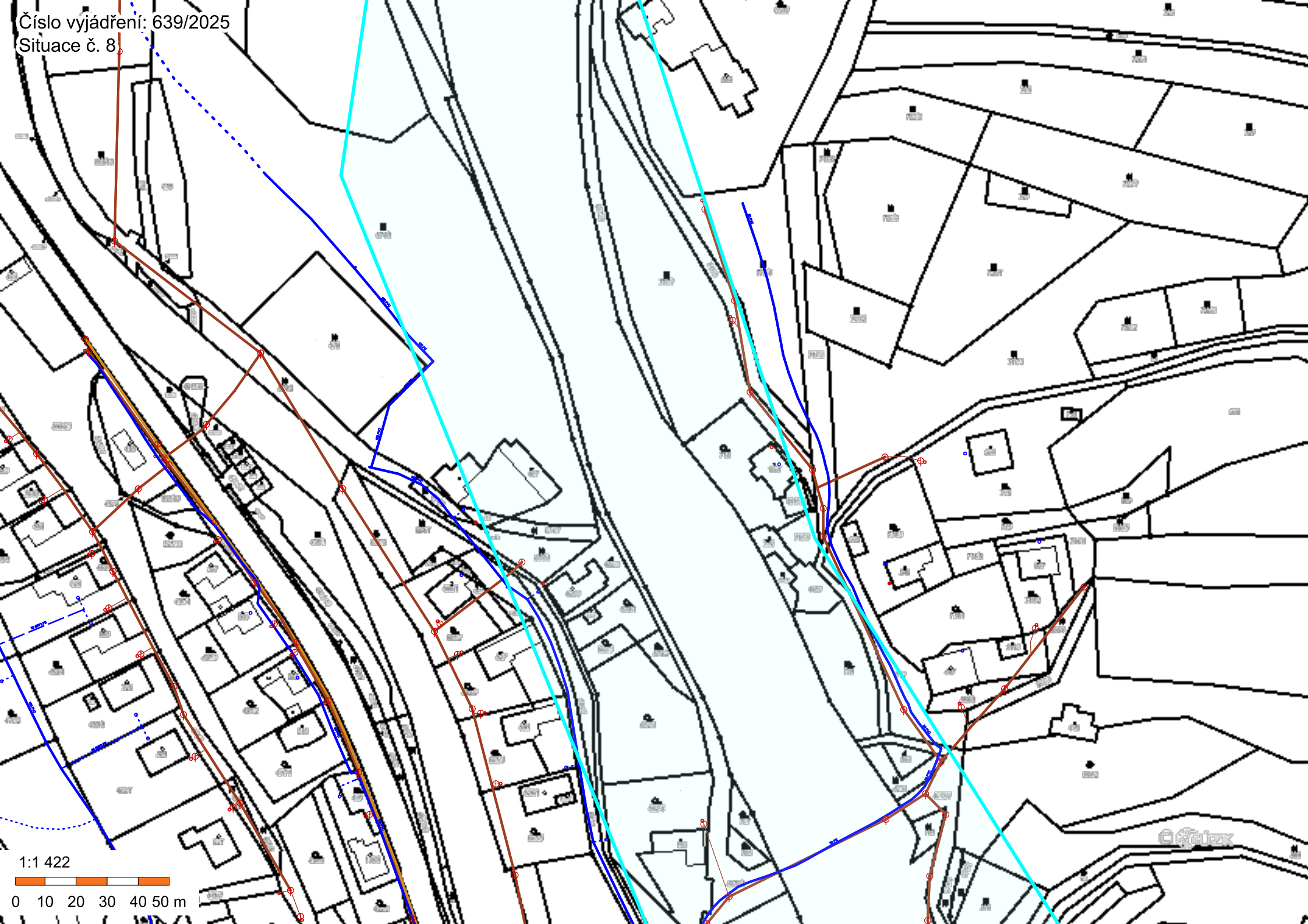






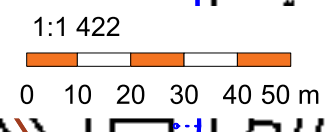
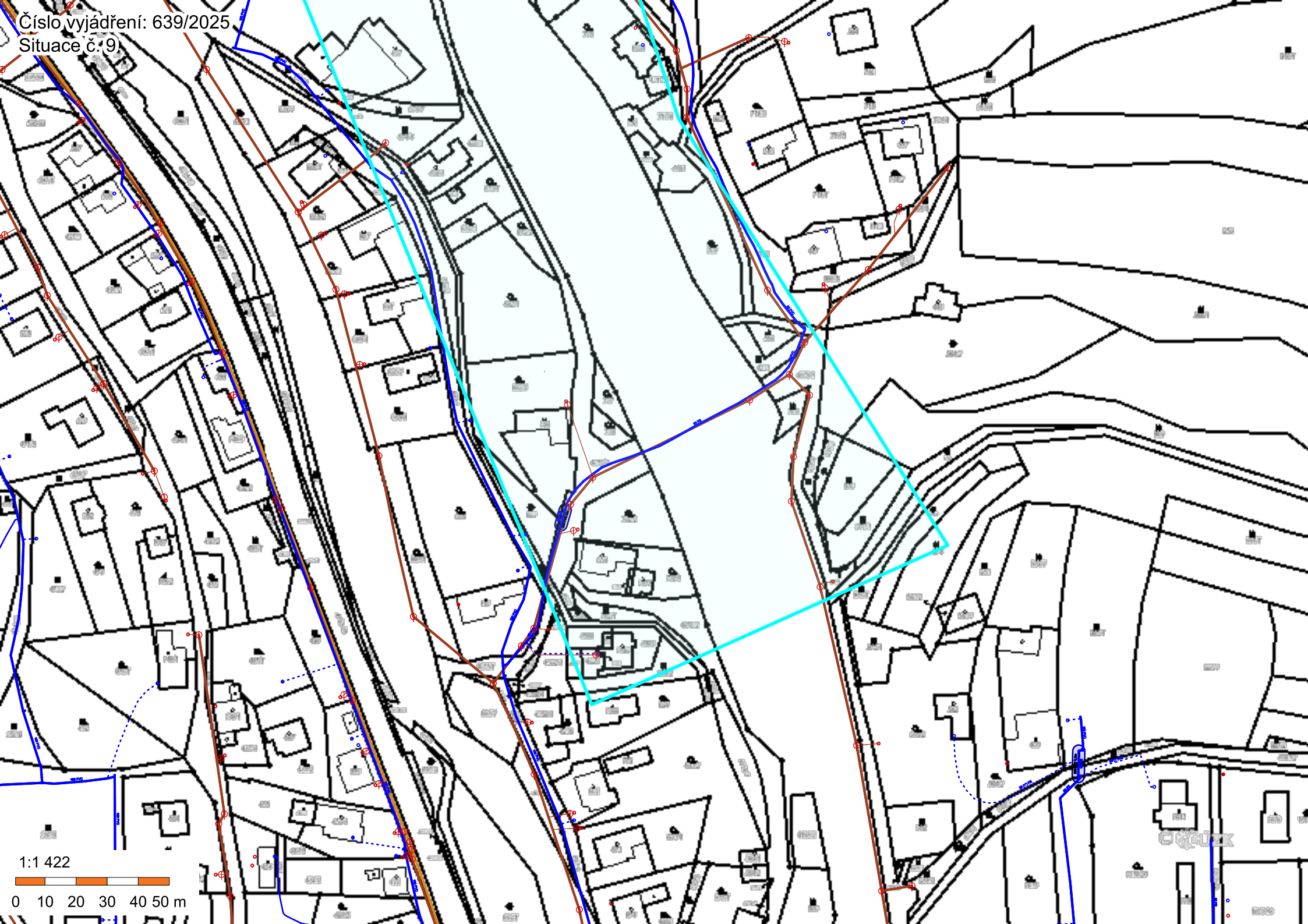


Dolní padělky


















Číslo vyjádření: 639/2025  
Situace č. 9



## Legenda sítí

	kanalizace v cizím vlastnictví
	jednotná kanalizace
	splašková kanalizace
	dešťová kanalizace
	kanalizace geodeticky měřená
	kanalizace z dokumentace
	kanalizace orientačně
	vodovod geodeticky měřený
	vodovod z dokumentace
	vodovod orientačně
	vodovod v cizím vlastnictví
	kabelové vedení silové VaK Vsetín
	kabelové vedení sdělovací VaK Vsetín



ŽADATEL

MORAVIA CONSULT Olomouc a.s.

NAŠE ZNAČKA  
0700950288

VYŘIZUJE / LINKA

VYŘÍZENO DNE  
07.03.2025**Sdělení o existenci komunikačního vedení společnosti ČEZ ICT Services, a. s.**

Název akce: "Cyklická obnova trati v úseku Vsetín - Horní Lideč-PD"

Účel: **Informativní**

Vážený zákazníku,  
dovolujeme si reagovat na Vaši žádost číslo 0700950288 ze dne 07.03.2025, která se týkala sdělení o existenci komunikačního zařízení na Vámi určeném zájmovém území.

Dle vědomí společnosti ČEZ ICT Services, a. s., se na Vámi vymezeném zájmovém území:  
**nenachází komunikační zařízení v majetku společnosti ČEZ ICT Services, a. s.**

Zároveň si Vás dovoluujeme upozornit, že není vyloučeno, že se ve Vámi vymezeném zájmovém území nachází jiné zařízení, které není v majetku společnosti ČEZ ICT Services, a. s.

Toto sdělení je platné do 07.03.2026.

V souvislosti s výše uvedeným si Vás dovoluujeme upozornit, že sdělení o existenci či neexistenci sítí představuje skutečnosti tvořící obchodní tajemství společnosti ČEZ ICT Services, a. s. Poskytnuté informace jsou dále také důvěrnými informacemi společnosti ČEZ ICT Services, a. s. Z výše uvedených důvodů si Vás proto společnost ČEZ ICT Services, a. s., dovoluje upozornit, že s poskytnutými informacemi je potřeba nakládat dle platných právních předpisů, v opačném případě se vystavujete postihu ve smyslu platné právní úpravy. V této souvislosti si Vás dovoluujeme rovněž upozornit, že požadované informace nesmí být předány, sděleny, využity, zpřístupněny, či jiným způsobem postoupeny na jakoukoli třetí osobu bez předchozího prokazatelného souhlasu společnosti ČEZ ICT Services, a. s. Informace o existenci sítí mohou být využity pouze pro účel, pro který byly vyžádány.

**ČEZ ICT Services, a. s.**Praha, Praha 4  
Duhová 1531/3  
PSČ 140 53  
IČ: 26470411**Přílohy**

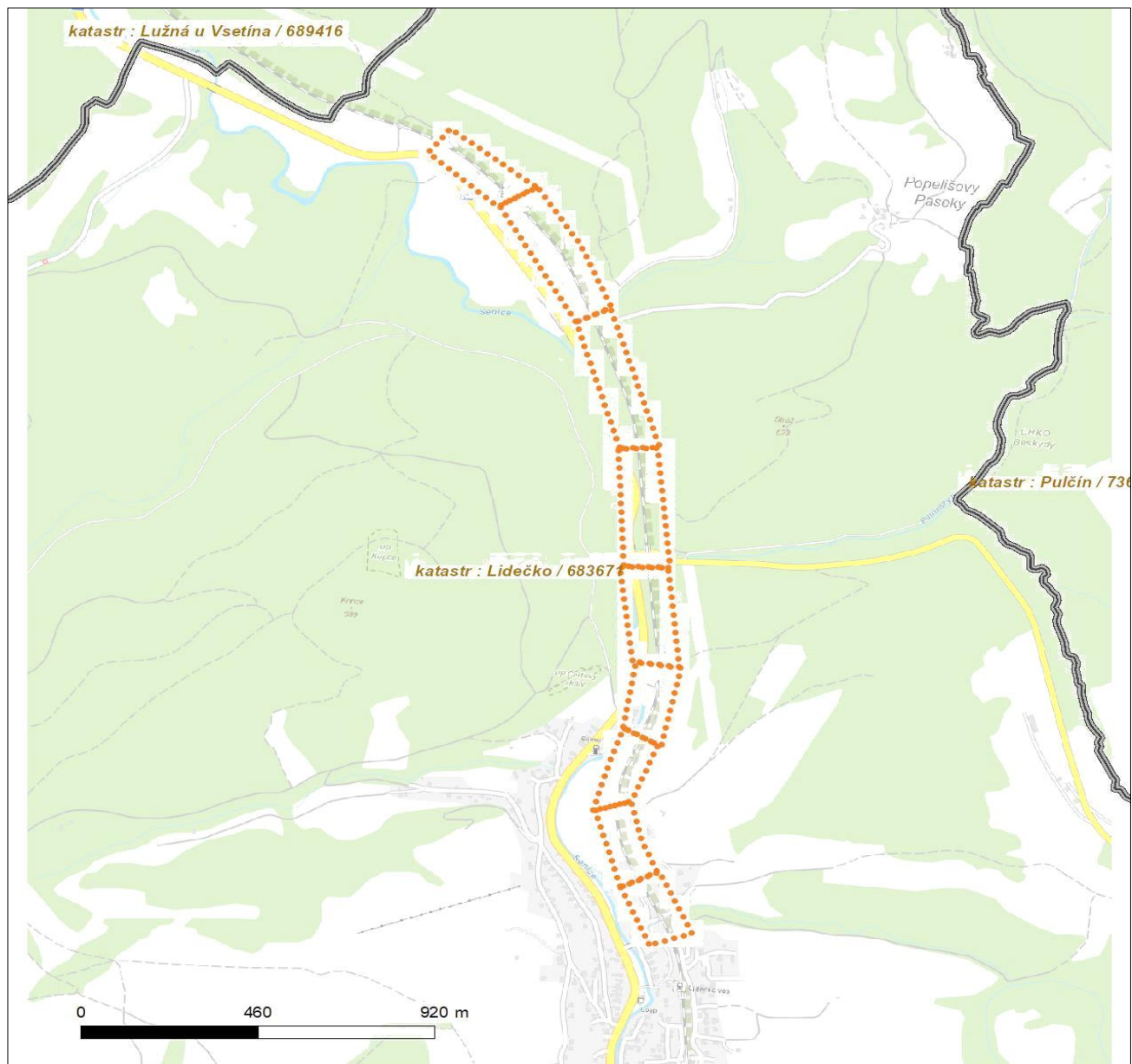
Situační výkres zájmového území



Platí pouze se sdělením číslo 0700950288.

Zakreslené polohy zařízení v příloze jsou pouze informativní.

### Situační výkres zájmového území



#### LEGENDA

- |                                     |                                |
|-------------------------------------|--------------------------------|
| ■ ■ ■ ■ ■ Nadzemní optické vedení   | — Radioreléový spoj vzduch     |
| — Podzemní optické vedení           | ..... Zájmové území            |
| ■ ■ ■ ■ ■ Nadzemní metalické vedení | == Hranice katastrálního území |
| — Podzemní metalické vedení         |                                |



ŽADATEL

MORAVIA CONSULT Olomouc a.s.

NAŠE ZNAČKA  
1100218155

VYŘIZUJE / LINKA

VYŘÍZENO DNE  
07.03.2025**Sdělení o existenci komunikačního vedení společnosti Telco Infrastructure, s.r.o.**

Název akce: "Cyklická obnova trati v úseku Vsetín - Horní Lideč-PD"

Účel: **Informativní**

Vážený zákazníku,

dovolujeme si reagovat na Vaši žádost číslo 1100218155 ze dne 07.03.2025, která se týkala sdělení o existenci komunikačního zařízení na Vámi určeném zájmovém území.

Dle vědomí společnosti Telco Infrastructure, s.r.o. se na Vámi vymezeném zájmovém území:  
**nenachází komunikační zařízení v majetku společnosti Telco Infrastructure, s.r.o.**

Rovněž upozorňujeme, že není vyloučeno, že se ve Vámi vymezeném zájmovém území nachází jiné zařízení, které není v majetku společnosti Telco Infrastructure, s.r.o.

Toto sdělení je platné do 07.03.2026.

Sdělení o existenci či neexistenci sítí představuje skutečnosti tvořící obchodní tajemství společnosti Telco Infrastructure, s.r.o. Poskytnuté informace jsou dále také důvěrnými informacemi společnosti Telco Infrastructure, s.r.o. S poskytnutými informacemi je potřeba nakládat dle platných právních předpisů, v opačném případě se vystavujete postihu ve smyslu platné právní úpravy. Požadované informace nesmí být předány, sděleny, využity, zpřístupněny, či jiným způsobem postoupeny na jakoukoli třetí osobu bez předchozího prokazatelného souhlasu společnosti Telco Infrastructure, s.r.o. Informace o existenci sítí mohou být využity pouze pro účel, pro který byly vyžádány.

S pozdravem

**Telco Infrastructure, s.r.o.**

Praha, Praha 4  
Duhová 1531/3  
PSČ 140 00  
IČ: 08425817

**Přílohy**

Situační výkres zájmového území







Adresát

**MORAVIA CONSULT Olomouc a.s.**  
Legionářská 1085/8  
779 00 Olomouc

Vyřizuje

Regionální správa majetku Brno / Odd. technické  
**Jana Lubinová**  
Referent správy majetku  
T 725 716 689  
lubinova@rsm.cd.cz

Číslo jednací

Odpověď na č. j.

Datum

**0552/25-RSMBRNO**

**2025-238**

11. 03. 2025

**Vyjádření k existenci inženýrských sítí a zařízení v majetku RSM Brno, organizační složky ČD, a.s.**

**Toto vyjádření se týká pouze informace o existenci inženýrských sítí a zařízení v majetku RSM Brno, organizační složky ČD, a.s., a nelze jej použít pro účely stavebního řízení.**

**Vyjádření pozbývá platnosti za dva roky od jeho vydání.**

**Identifikační údaje stavby/akce:**

Název: „Cyklická obnova trati v úseku Vsetín – Horní Lideč - PD“

Umístění: k.ú. ---

Investor/objednatel: Správa železnic, státní organizace, Dlážďená 1003/7, 110 00 Praha 1

Žadatel: MORAVIA CONSULT Olomouc a.s., Legionářská 1085/8, 779 00 Olomouc

Vážení,

k Vaší žádosti doručené dne 07. 03. 2025 Vám sdělujeme, že na předmětném území dotčeném výše uvedenou stavbou/akcí, dle předložené dokumentace, neevidujeme žádné inženýrské sítě či zařízení v majetku RSM Brno, organizační složka ČD, a.s..

S pozdravem

**Mgr. Martin Špinka, MBA**  
ředitel Regionální správy majetku Brno

Příloha: ---

Na vědomí: Ing. Nováková Michaela



MORAVIA CONSULT Olomouc a.s.  
Petra Višňovská  
Legionářská 1085/8  
779 00 Olomouc

Číslo jednací 2202531796

Datum 14.3.2025

Vyřizuje Hana Tintěrová

telefon +420 728 528 775

e-mail Hana.Tinterova@cdt.cz

Věc:

**Vyjádření k existenci sítí elektronických komunikací - Informace o poloze**

Název stavby: **"Cyklická obnova trati v úseku Vsetín - Horní Lideč-PD"**

V zájmovém území určeném a vyznačeném žadatelem **se nenachází** prostředky sítí elektronických komunikací **v majetku ČD - Telematiky a.s.** nebo **v majetku jiných vlastníků**, kteří pověřili správou svých sítí elektronických komunikací ČD - Telematiku a.s. a zájmové území nezasahuje do ochranného pásma těchto sítí dle §102 zák. č.127/2005 Sb., o elektronických komunikacích.

**Vyjádření k prostředkům sítí elektronických komunikací Správy železnic s.o. ve správě ČD - Telematiky a.s. vám bude vyhotoveno samostatně.**

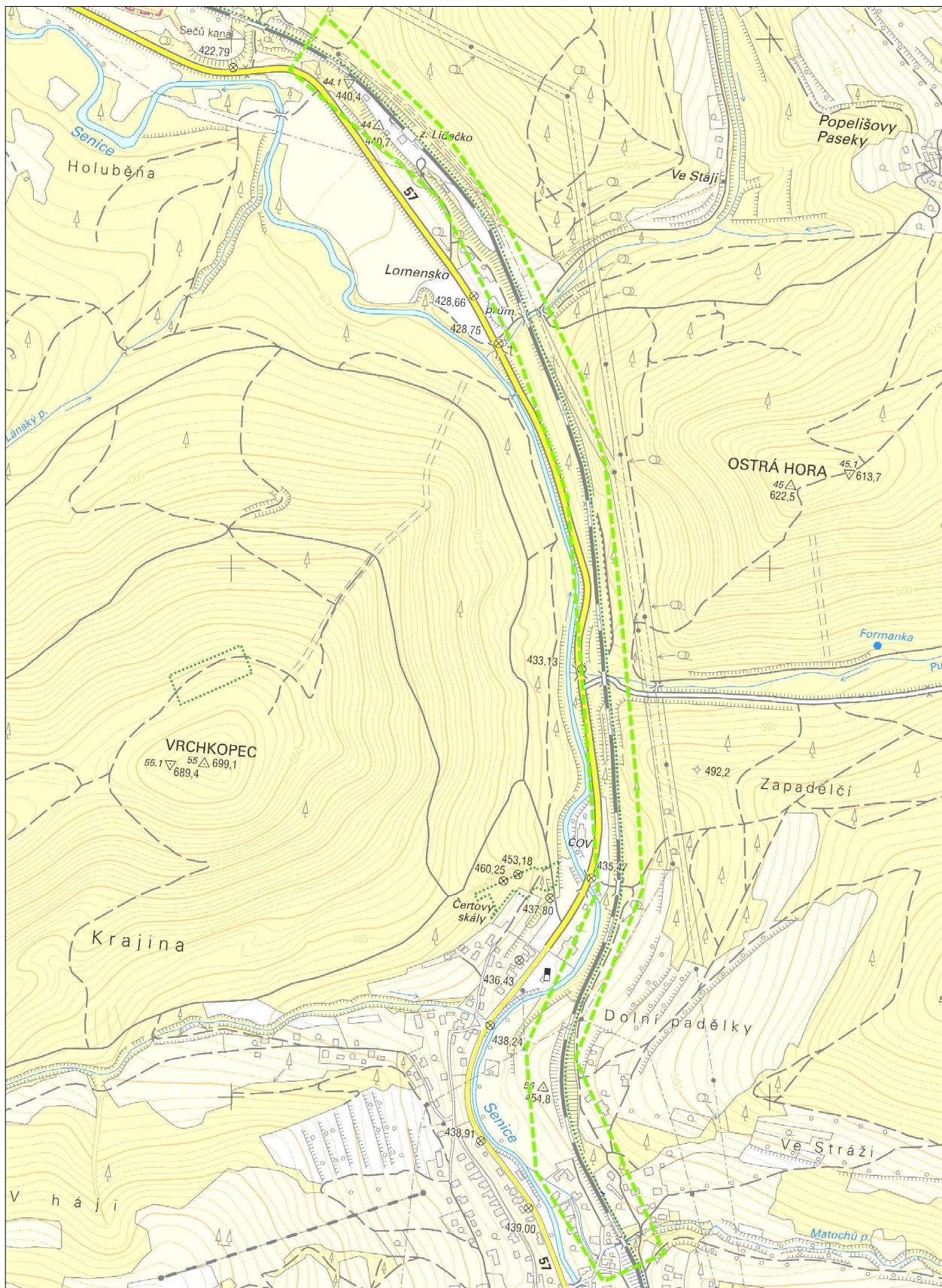
**Vyjádření pozbývá platnosti dne 14.3.2027**

Počet příloh: 1

ČD - Telematika a.s.  
Pernerova 2819/2a  
130 00 Praha 3

Žádost je možné podávat elektronicky na [vyjadreni.cdt.cz](http://vyjadreni.cdt.cz) nebo e-mailem na [helpdesk@cdt.cz](mailto:helpdesk@cdt.cz).







**MORAVIA CONSULT Olomouc a.s.**  
**Petra Višňovská**  
**Legionářská 1085/8**  
**779 00 Olomouc**

Číslo jednací 3202531779

Datum 12.3.2025

Vyřizuje Jana Taťáková

telefon +420 702 153 399

e-mail Jana.Tatakova@cdt.cz

Věc:

**Vyjádření k existenci sítí elektronických komunikací - Informace o poloze**

Název stavby: **"Cyklická obnova trati v úseku Vsetín - Horní Lideč-PD"**

Ze vzájemné polohy průběhu sítí elektronických komunikací v majetku **Správy železnic s.o. ve správě ČD - Telematiky a.s.** a území přímo ovlivněného stavebními pracemi vyplývá, že při stavebních pracích **dojde ke styku s prostředky sítí elektronických komunikací** nebo stavební práce budou probíhat v jejich ochranném pásmu dle §102 zák. č. 127/2005 Sb., o elektronických komunikacích.

**Dotčené prostředky sítí elektronických komunikací:**

TK, DK, TKK8

**Vyjádření k prostředkům sítí elektronických komunikací v majetku ČD - Telematiky a.s. nebo v majetku jiných vlastníků, kteří pověřili správou svých sítí elektronických komunikací ČD - Telematiku a.s., vám bude vyhotoveno samostatně.**

Vyjádření je platné pouze pro získání **informací o výskytu sítí elektronických komunikací** v zájmovém území určeném a vyznačeném žadatelem včetně stanoveného důvodu vyjádření.

Žadatel **není oprávněn** užít toto vyjádření k podání žádosti o vydání jakéhokoliv správního rozhodnutí či jiného rozhodnutí mající obdobný charakter podle Stavebního zákona 283/2021 Sb., včetně platných prováděcích vyhlášek. Pro již zmíněné účely je žadatel povinen zažádat ČD - Telematiku a.s. o udělení souhlasu se stavebními činnostmi prováděnými v blízkosti sítí elektronických komunikací dle § 102 odst. 3 dle zákona č. 127/2005 Sb. o elektronických komunikacích, s přesným zaznačením umístění stavby.

Žadatel je povinen k žádosti přiložit koordinační situaci stavby se zakreslenou polohou sítě elektronických komunikací společnosti ČD - Telematika a.s. a Technickou zprávou (s popisem rozsahu a způsobu provedení činností a zajištěním ochrany dotčených sítí).

Pro přesný průběh dotčených sítí elektronických komunikací pro zanesení do projektové dokumentace lze využít vytyčení. Vytyčení sítí elektronických komunikací bude provedeno na základě písemné objednávky zaslané písemně na korespondenční adresu uvedenou v zápatí tohoto vyjádření nebo elektronicky na [podpora@cdt.cz](mailto:podpora@cdt.cz). Na objednávce musí být uvedeno jednacím číslo vyjádření a datum vydání vyjádření. V případě, že žadatelem je právnická osoba, musí být na objednávce uvedeno navíc IČO, DIČ a bankovní spojení objednatele. Termín, způsob a formu vytyčení je nutné řešit individuálně s pracovníkem provádějícím vytyčení po telefonické dohodě. Kontakty naleznete zde: [www.cdt.cz/cs/o-nas/informace-pro-stavebniky/](http://www.cdt.cz/cs/o-nas/informace-pro-stavebniky/). Žadatel nese veškeré náklady na provedení vytyčení, a to včetně případných prací geodetické kanceláře, pokud to situace vyžaduje.

**Vyjádření pozbývá platnosti dne 12.3.2027**

[www.cdt.cz](http://www.cdt.cz)



Specifické podmínky Správy železnic a.s. jsou uvedeny v příloze.

**Další upřesňující podmínky:**

V zájmovém území se nachází trasa TK, DK, TTK8 (SŽ), přesná poloha se musí zjistit vytyčením. Trasa kabelu ve formátu dgn není k dispozici.

Kontakt na vytyčení kabelu:

Miroslav Nuc, tel. 724 106 290

Současně zašlete objednávku na vytyčení na adresu: [podpora@cdt.cz](mailto:podpora@cdt.cz), příp. kontakt 972 111 555

Nedodržení těchto podmínek je hrubým porušením právní povinnosti podle Stavebního zákona 283/2021 Sb., zákona 127/2005 Sb., o elektronických komunikacích a zákona 266/1994 Sb., o drahách.

**Počet příloh: 2**

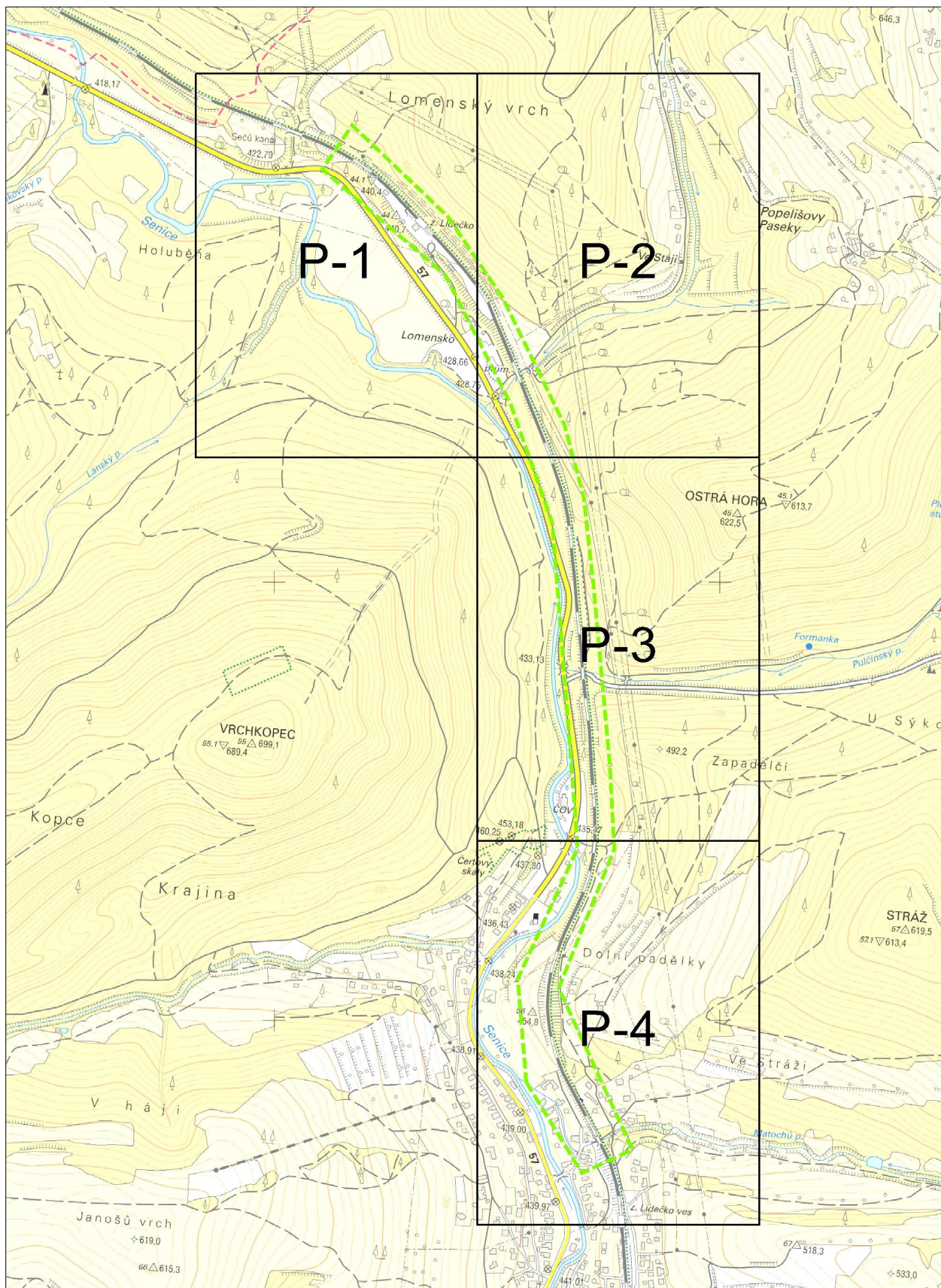
ČD - Telematika a.s.  
Pernerova 2819/2a  
130 00 Praha 3

*Žádost je možné podávat elektronicky na [vyjadreni.cdt.cz](http://vyjadreni.cdt.cz) nebo e-mailem na [helpdesk@cdt.cz](mailto:helpdesk@cdt.cz).*

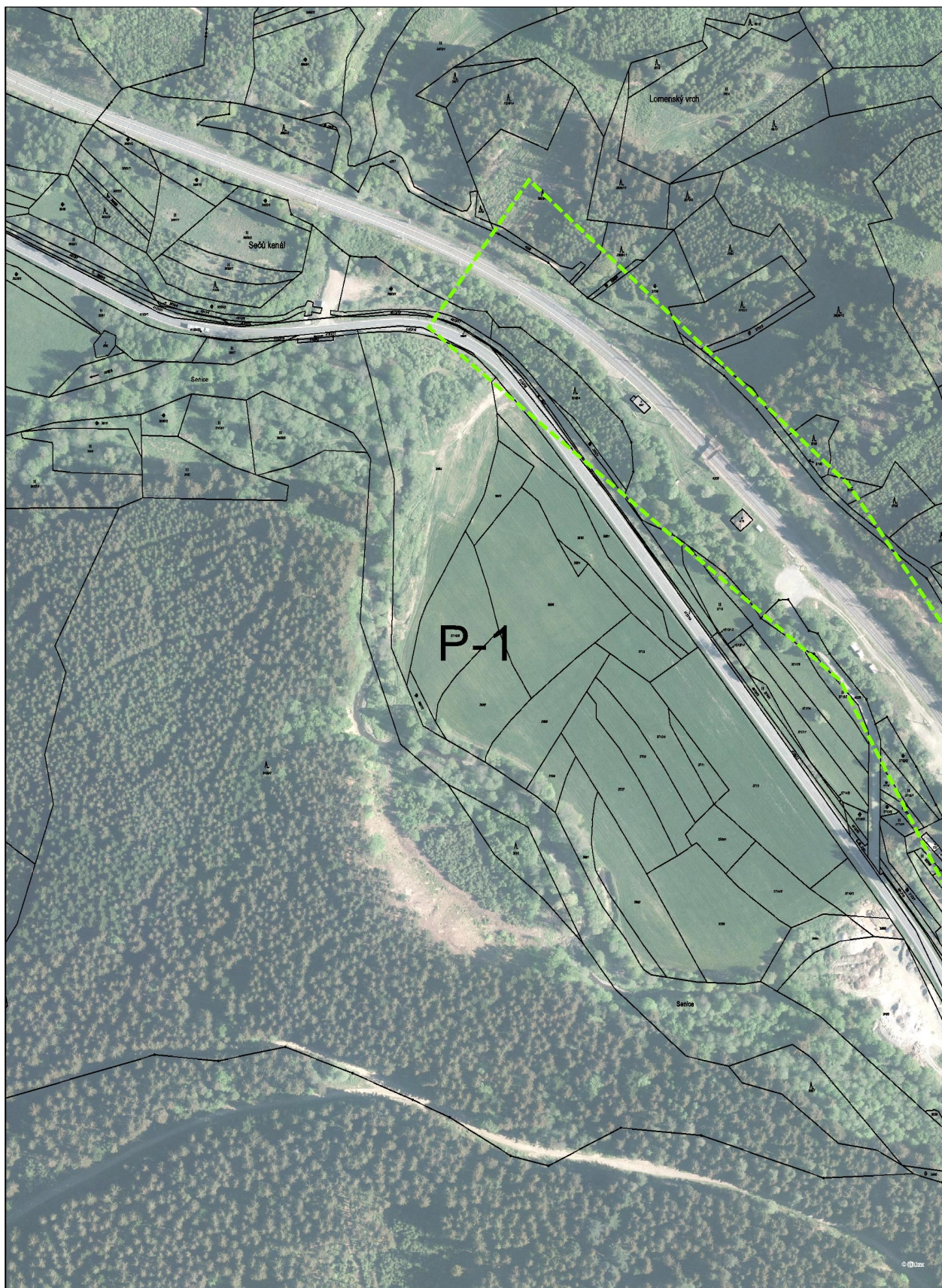
**[www.cdt.cz](http://www.cdt.cz)**

ČD - Telematika a.s. | akciová společnost | Korespondenční adresa: Pod Táborem 369/8a | 190 00 Praha 9 | tel.: +420 972 225 555

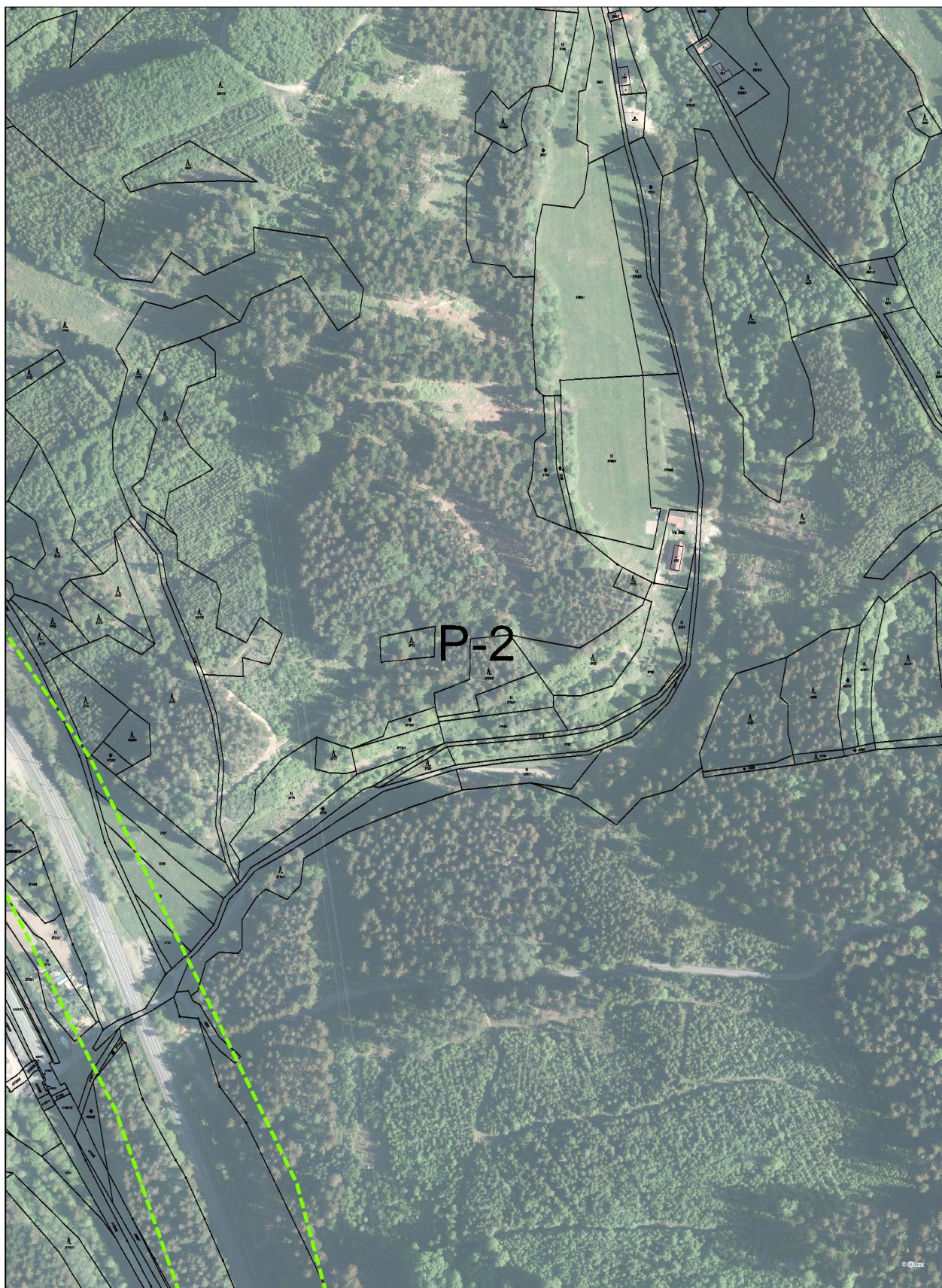
Sídlo společnosti: Pernerova 2819/2a | 130 00 Praha 3 | IČ: 61459445 | DIČ: CZ61459445 | Vedená u Městského soudu v Praze, spisová značka B 8938



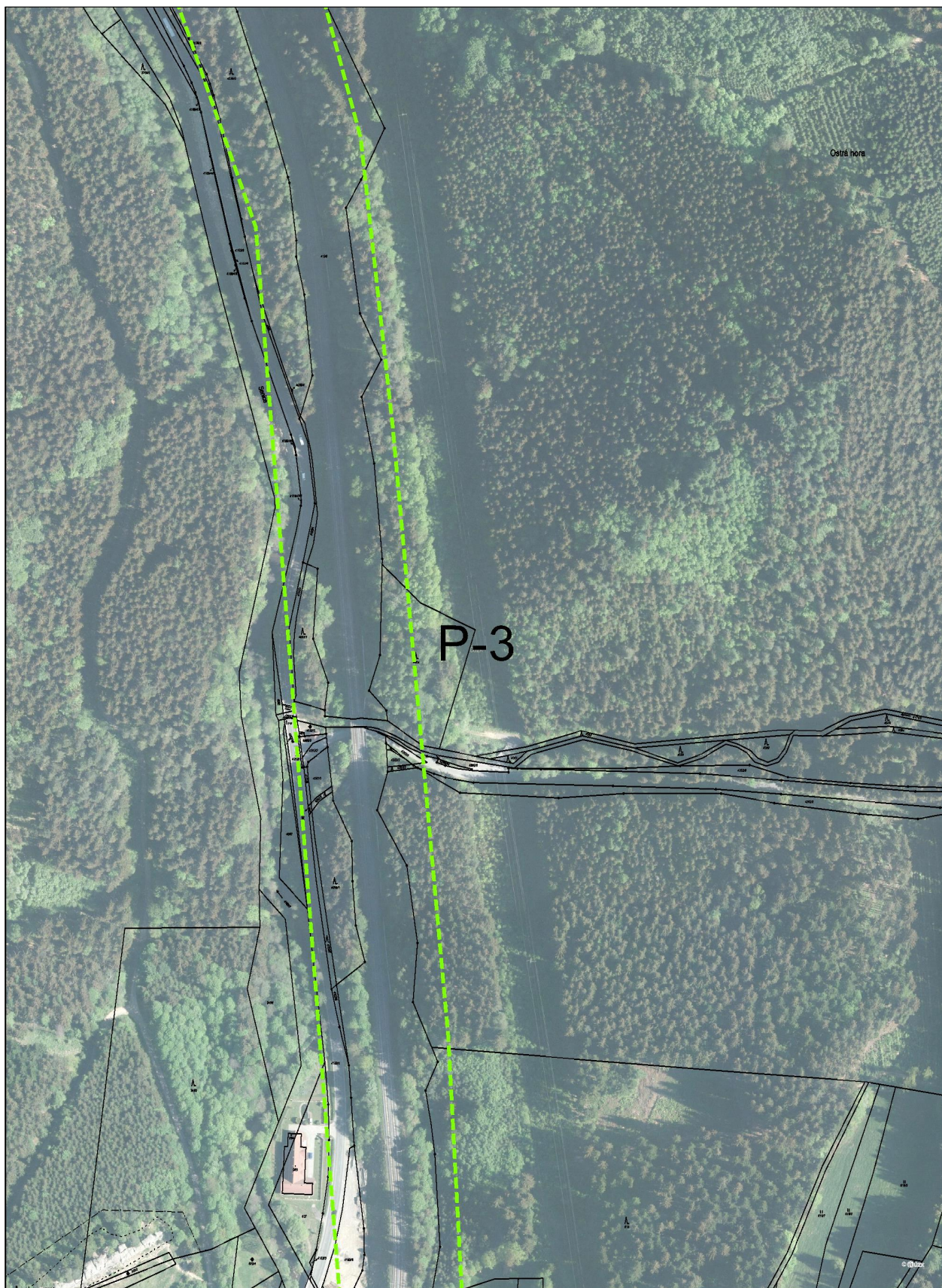


















28 MORAVIA CONSULT Olomouc, a.s.  
stř. 230 A  
08-04-2025  
ev.č. 00695 ověřil: Chz  
přiděleno L: 218  
přiděleno D: Štěpánek

POLICIE ČESKÉ REPUBLIKY  
Krajské ředitelství policie Zlínského kraje  
Odbor informačních a komunikačních technologií  
Nám. T. G. M. 3218, 760 01 Zlín

Č. j. KRPZ-37405-2/ČJ-2025-1500IT

Zlín 8. dubna 2025  
Počet stran: 1

MORAVIA CONSULT Olomouc a.s. cestou DS : kjee9md  
Petra Višňovská  
Legionářská 1085/8  
779 00 Olomouc

**Vyjádření k existenci inženýrských sítí – Cyklická obnova trati v úseku Vsetín - Horní Lideč  
– PD**

Na základě Vaší žádosti ze dne 3. 4. 2025, uvedené pod Č.j.: 0167-2025-238 Vám sděluji, že v zájmovém území, dle přiložené dokumentace, se nenachází žádné naše zařízení a nedochází zde k souběhu ani křížení inženýrských sítí ve správě naší organizace a rovněž se zde nenachází žádný nemovitý majetek v našem vlastnictví, ani v naší správě. Pro upřesnění ještě uvádím, že veškeré kabelové trasy, kterých PČR využívá ke spojení a přenosu dat, jsou ve správě NAKIT, s.p., CETIN a.s., Dial Telecom, a.s., České Radiokomunikace a.s., ČD–Telematika, a.s., T-Mobile Czech Republic a.s., společnost havel internet s.r.o., společnost Zlín Net, a.s., Telco Pro Services, a.s. a TC servis s.r.o.

S pozdravem

Ing. Vladimír Horníček  
architekt IKT

**Datová schránka:** kjee9md, MORAVIA CONSULT Olomouc a.s.**Uživatel:** Eva Buchtová

## Přijatá zpráva - Detail zprávy

**Předmět:** VYJÁDRĚNÍ K EXISTENCI INŽ. SÍTÍ - CYKlická OBNOVA TRATI - VSETÍN - HORNÍ LIDEČ**ID zprávy:** 1506350685**Typ zprávy:** Přijatá datová zpráva**Stav zprávy:** Doručená**Datum a čas:** 8. 4. 2025 v 09:00:33**Odesílatel:** Krajské ředitelství policie Zlínského kraje, J. A. Bati 5637, 76001 Zlín, CZ**ID schránky:** w6thp3w**Typ schránky:** Orgán veřejné moci**Odesílající osoba:** Administrátor**Zmocnění:** Nežadáno**Naše čís. jednací:** KRPZ-37405-2/ČJ-2025-1500IT**Naše spisová zn.:** KRPZ-37405/ČJ-2025-1500IT**Vaše čís. jednací:** Nežadáno**Vaše spisová zn.:** Nežadáno**K rukám:** Petra Višňovská**Do vlastních rukou:** Ne**Zakázáno doručení fikcí:** Ne

### Přílohy:

**Vyjádření k existenci inženýrských sítí\_sig.pdf (214,6 kB)**

### Události zprávy:

- 8. 4. 2025 v 08:59:19** EV0: Datová zpráva byla podána.
- 8. 4. 2025 v 08:59:19** EV5: Datová zpráva byla dodána do datové schránky příjemce. Je-li příjemcem datové zprávy orgán veřejné moci vystupující v postavení orgánu veřejné moci, byla datová zpráva tímto okamžikem doručena.
- 8. 4. 2025 v 09:00:33** EV12: Přihlásila se pověřená osoba s právem přístupu ke zprávě ve smyslu § 8, odst. 6 zákona č. 300/2008 Sb., v platném znění. Datová zpráva je nyní doručena. Případné dřívější datum doručení fikcí nebo doručení dodáním do schránky orgánu veřejné moci není dotčeno.





MINISTERSTVO VNITRA  
ČESKÉ REPUBLIKY

DP

MORAVIA CONSULT Olomouc, a.s.  
str. 230 A

29-04-2025

ev.č. 00424 ověřil: [signature]

přiděleno L: 288

přiděleno D: [signature]



MVCRX0815NN0  
prvotní identifikátor

odbor správy majetku  
P.O.BOX 155/OSM  
140 21 Praha 4

Č.j. MV- 71010-2/OSM-2025

Praha 28. dubna 2025

MORAVIA CONSULT Olomouc a.s.  
Petra Višňovská  
Legionářská 1085/8  
779 00 Olomouc

Cyklická obnova trati v úseku Vsetín – Horní Lideč - PD - stanovisko

Odbor správy majetku Ministerstva vnitra obdržel Vaši žádost o stanovisko k akci „**Cyklická obnova trati v úseku Vsetín – Horní Lideč - PD**“.

Národní agentura pro komunikační a informační technologie, s.p. posoudila stavbu z hlediska zajištění elektromagnetické kompatibility s elektronickými (resp. radiokomunikačními) zařízeními MV ČR. Plánovaná stavba se nachází mimo vymezené území pro bezpečnost státu ve smyslu § 36 zákona č. 283/2021 Sb., stavební zákon, v dostatečné vzdálenosti od elektronických zařízení MV, jejich činnost nemůže negativně ovlivnit, a proto vydáváme

**souhlasné stanovisko.**

Případný kontakt s podzemními sítěmi Policie ČR je třeba projednat s místně příslušným odborem informačních a komunikačních technologií (OIKT) Policie ČR.

Vyjádření je platné pouze pro zájmové území určené a vyznačené žadatelem, stejně jako pro důvod vydání vyjádření stanovený žadatelem v žádosti.

Toto stanovisko platí **jeden rok ode dne jeho vydání.**

Ing. Miroslav Konopecký  
ředitel odboru správy majetku  
v z. Ing. Michaela Kopáčová  
vyšší ministerský rada

Vyřizuje: Ing. Michaela Kopáčová  
tel. č.: 974 849 371  
e-mail: [michaela.kopacova@mv.gov.cz](mailto:michaela.kopacova@mv.gov.cz)



# Doručenka datové zprávy

**Předmět:** Stanovisko MV  
**ID zprávy:** 1515827364  
**Typ zprávy:** Veřejná datová zpráva  
**Stav zprávy:** Doručená  
**Datum a čas doručení:** 28. 4. 2025 v 17:58:51

---

**Odesílatel:** Ministerstvo vnitra, Nad štolou 936/3, Holešovice, 17000 Praha 7, CZ  
**ID schránky:** 6bnaawp  
**Typ schránky:** Orgán veřejné moci  
**Odesílající osoba:** Spisová aplikace

---

**Adresát:** MORAVIA CONSULT Olomouc a.s., Legionářská 1085/8, 77900 Olomouc, CZ  
**ID schránky:** kjee9md  
**Typ schránky:** Právnícká osoba

---

**Zmocnění:** 0/0 Sb. § - odst. - písm. -  
**Naše čís. jednací:** MV- 71010-2/OSM-2025  
**Naše spisová zn.:** MV- 71010/OSM-2025  
**Vaše čís. jednací:** Nezádáno  
**Vaše spisová zn.:** Nezádáno  
**K rukám:** Nezádáno  
**Do vlastních rukou:** Ne  
**Zakázáno doručení fikcí:** Ne

---

## Události zprávy:

**28. 4. 2025 v 16:03:40** EV0: Datová zpráva byla podána.  
**28. 4. 2025 v 16:03:40** EV5: Datová zpráva byla dodána do datové schránky příjemce. Je-li příjemcem datové zprávy orgán veřejné moci vystupující v postavení orgánu veřejné moci, byla datová zpráva tímto okamžikem doručena.  
**28. 4. 2025 v 17:58:51** EV12: Přihlásila se pověřená osoba s právem přístupu ke zprávě ve smyslu § 8, odst. 6 zákona č. 300/2008 Sb., v platném znění. Datová zpráva je nyní doručena. Případné dřívější datum doručení fikcí nebo doručení dodáním do schránky orgánu veřejné moci není dotčeno.

---

## Metropolitní optická síť

Datum: 24.4 2025  
Váš dopis značky: -/25  
Vyřizuje: Mgr. Petra Březíková  
Telefon: 777 707 967  
e-mail: [petra.brezikova@zlinnet.cz](mailto:petra.brezikova@zlinnet.cz)

MORAVIA CONSULT Olomouc a.s.  
Projekční oddělení  
Petra Višňovská  
Legionářská 1085/8  
779 00 Olomouc

Naše zn.: ZN-Vyj.230/25

Vaše zn.:

Název stavby: **Cyklická obnova trati v úseku Vsetín – Horní Lideč**

Investor stavby: **Správa železnic, s.o.**

Místo stavby: **k.ú. Lidečko, Valašská Polanka, Lužná u Vsetína, Leskovec**

Věc: **Vyjádření ke stavbě**

Na základě prostudování Vámi zaslaných podkladů jsme zjistili, že při realizaci **nedojde** v současné době k **přímému** dotčení našich optických sítí či zařízení. S vydáním územního rozhodnutí (příp. stavebního povolení) na výše uvedenou stavbu **souhlasíme** bez podmínek.

*Jelikož v této lokalitě nelze vyloučit umístění našeho zařízení před realizací Vaší stavby, vyzýváme dodavatele stavby, aby nás před zahájením výkopových prací kontaktoval na výše uvedeném telefonním čísle.*

### Ceník služeb:

- Vyjádření pro fyzické osoby – v papírové formě včetně sítě **zdarma**
- Vyjádření pro organizace do 100m – v digitální formě včetně sítě **100,-Kč**
- Vyjádření pro organizace do 1000m – v digitální formě včetně sítě **300,-Kč**
- Vyjádření pro organizace nad 1000m - v digitální formě včetně sítě **500,-Kč**
- Minimální sankce za nenahlášení jakéhokoli poškození našeho zařízení **30 000,-Kč**
- Vytýčení podzemních sítí je zpoplatněno jako **výjezd + hodinový tarif pracovníka**
- Veškeré ceny jsou bez DPH

Vyjádření má platnost 12 měsíců od data vydání.

S pozdravem

**Mgr. Petra Březíková**

Na základě plné moci  
**Zlín Net, a.s.** **Zlín Net**  
Nad Stráněmi 5656  [www.zlinnet.cz](http://www.zlinnet.cz)  
760 05 Zlín   
IČ: 25313428 DIČ: CZ25313428

### Příloha:

- vyjádření ke stavbě (e-mailem v .pdf)

Adresa sídla: Zlín Net, a.s., Nad Stráněmi 5656, areál UTB, 760 05 Zlín 5  
Doručovací adresa: Zlín Net, a.s., Třída Tomáše Bati 1845, 765 02 Otrokovice  
č.ú.: 123-6383390217/0100; IČO: 25 31 34 28, DIČ: CZ 25 31 34 28, Tel: 576 771 801

Quantcom, a.s.  
Křížíkova 237/36a  
186 00 Praha 8-Karlín  
IČ:28175492  
DIČ:CZ28175492  
Tel:226204111

MORAVIA CONSULT Olomouc a.s.  
Legionářská 8  
Olomouc  
772 00

Naše značka  
CR1395232

Vyřizuje / Linka  
Kopřivová / 226204111

Vystaveno  
23.4.2025

**Věc : Vyjádření k dokumentaci pro všechny stupně projektové dokumentace**

**Název akce/stavby : "Cyklická obnova trati v úseku Vsetín - Horní Lideč-PD, k.ú. Lidečko; Valašská Polanka, Lužná u Vsetína; Leskovec, Valašská Polanka.**

Na základě Vaší žádosti Vám sdělujeme následující :

Ve Vašem zájmovém území

**se v současné době nenachází síť elektronických komunikací (dále jen SEK)**


ve vlastnictví a správě společnosti Quantcom, a.s.

K Vámi předloženému záměru nemáme námitek, souhlasíme s vydáním rozhodnutí ve všech stupních projektové dokumentace.

Platnost tohoto vyjádření je 1rok od jeho vydání.

Při změně rozsahu stavby je nutno požádat naši organizaci o nové vyjádření k existenci sítě elektronických komunikací.

S přátelským pozdravem

 **Quantcom**  
Quantcom, a.s.  
Křížíkova 36a/237, 186 00 Praha 8 - Karlín  
IČO: 28175492 DIČ: CZ28175492



**MORAVIA CONSULT Olomouc a.s.**  
**Legionářská 1085/8**  
**779 00 Olomouc**

Váš dopis/zn

naše značka:

vyřizuje:  
Drastichová, 552 305 346dne:  
29.4.2025**Věc: Vyjádření k existenci sítě**

- Cyklická obnova trati v úseku Vsetín – Horní Lideč-PD

Na základě Vaší žádosti, kterou jsme přijali dne 22.4.2025 sdělujeme, že společnost ha-vel internet s.r.o. se sídlem Olešní 587/11 a 712 00 Ostrava Muglinov, nemá ve vyznačené lokalitě podzemní inženýrské sítě, ani nadzemní vedení.

S pozdravem



ha-vel<sup>®</sup>  
FUTURE OF COMMUNICATION

ha-vel internet s.r.o.  
Olešní 587/11A, 712 00 Ostrava - Muglinov  
IČ: 25354973, DIČ: CZ25354973, www.ha-vel.cz

Jana Drastichová  
Referent retranslací

## Metropolitní optická síť

**Datum:** 23.4 2025  
**Váš dopis značky:** -/25  
**Vyřizuje:** Mgr. Petra Březíková  
**Telefon:** 777 707 967  
**e-mail:** [petra.brezikova@tcservis.cz](mailto:petra.brezikova@tcservis.cz)

**MORAVIA CONSULT Olomouc a.s.**  
Projekční oddělení  
Petra Višňovská  
Legionářská 1085/8  
779 00 Olomouc

**Naše zn.:** 31250055

**Vaše zn.:**

**Název stavby:** **Cyklická obnova trati v úseku Vsetín – Horní Lideč**

**Investor stavby:** **Správa železnic, s.o.**

**Místo stavby:** **k.ú. Lidečko, Leskovec, Valašská Polanka, Lužná u Vsetína**

**Věc:** **Vyjádření ke stavbě**

Na základě prostudování Vámi zaslaných podkladů jsme zjistili, že při realizaci **nedojde** v současné době k **přímému** dotčení našich optických sítí či zařízení. S vydáním územního rozhodnutí (příp. stavebního povolení) na výše uvedenou stavbu **souhlasíme** bez podmínek.

*Jelikož v této lokalitě nelze vyloučit umístění našeho zařízení před realizací Vaší stavby, vyzýváme dodavatele stavby, aby nás před zahájením výkopových prací kontaktoval na výše uvedeném telefonním čísle.*

### Ceník služeb:

- Vyjádření pro fyzické osoby – v papírové formě včetně sítě **zdarma**
- Vyjádření pro organizace do 100m – v digitální formě včetně sítě **100,-Kč**
- Vyjádření pro organizace do 1000m – v digitální formě včetně sítě **300,-Kč**
- Vyjádření pro organizace nad 1000m - v digitální formě včetně sítě **500,-Kč**
- Sankce za nenahlášení jakéhokoli poškození našeho zařízení **30 000,-Kč**
- Vytýčení podzemních sítí je zpoplatněno jako **výjezd + hodinový tarif pracovníka**
- Veškeré ceny jsou bez DPH

Vyjádření má platnost 12 měsíců od data vydání.

S pozdravem

**Mgr. Petra Březíková**

Na základě plné moci

 **TCSERVIS s.r.o.**  
tř. Tomáše Bati 1845 • 765 02 Otrokovice  
tel.: 577 664 104 • fax: 577 663 344  
IČ: 25533673 • DIČ: CZ25533673

### Příloha:

- vyjádření ke stavbě (e-mailem v .pdf)

	"Cyklická obnova trati v úseku Vsetín - Horní Lideč - PD"					
E.4.1	Vyjádření vlastníků veřejné dopravní a technické infrastruktury k možnosti a způsobu napojení, vyznačená například na situačním výkrese - polygon 2					
Poř.č.	Název	Adresa	Zn./č.j.	Datum vydání	Platnost do	Střet
01	CETIN a.s.	Českomoravská 2510/19, Libeň, 190 00 Praha 9	69047/25	10.03.2025	10.03.2027	NE
02	České radiokomunikace a.s.	Skokanská 2117/1, 169 00 Praha 6 –Břevnov	UPTS/OS/390110/2025	11.03.2025	11.03.2026	NE
03	GasNet., s.r.o., v zast. GasNet Služby s.r.o.	Klíšská 940/96, Klíše, 400 01 Ústí nad Labem	5003274734	10.03.2025	10.03.2027	NE
04	Správa železnic, státní organizace	Dlážděná 1003/7, 110 00 Praha 1	13702/2025-SŽ-OŘ OVA-OPS	28.03.2025	28.03.2027	ANO
05	T-mobile Czech Republic a.s.	Tomíčkova 2144/1, 148 00 Praha 4	E14087/25	19.03.2025	19.03.2026	NE
06	Vodafone Czech Republic	Náměstí Junkových 2, 15500 Praha 5	250311-1008798119	11.03.2025	11.03.2026	NE
07	ČEZ Distribuce a.s.	Teplická 874/8, 405 02 Děčín - IV Podmokly	0102299444	10.03.2025	10.09.2025	NE
08	Ministerstvo obrany - Sekce ekonomická a majetková OOÚZ	Svatoplukova 84, 662 10 Brno	MO 253983/2025-1322	17.03.2025	17.03.2026	NE
09	Ministerstvo vnitra - Odbor provozu informačních technologií a komunikací	Nám. Hrdinů 1634/3, 140 21 Praha 4	MV-42468-3/OSM-2025	25.03.2025	25.03.2026	NE
10	Obec Lužná	Obecní úřad Lužná 230, 756 11 Valašská Polanka	101/2025	08.05.2025	bez omezení	NE
11	Obec Valašská Polanka	Obecní úřad Valašská Polanka 270, 756 11 Valašská Polanka	OÚVP-279/2025	09.04.2025	bez omezení	ANO
12	Telco Pro Services, a.s.	Duhová 1531/3, 140 00 Praha 4	0201846330	10.03.2025	10.03.2026	NE
13	Vodovody a kanalizace Vsetín, a.s.	Jasenická 1106, 755 01 Vsetín 1	649/2025	11.03.2025	k datu vydání	ANO
14	ČEZ ICT Services, a.s.	Duhová 1531/3, 140 53 Praha 4	0700951285	10.03.2025	10.03.2026	NE
15	Telco Infrastructure, s.r.o.	Duhová 1531/3, 140 00 Praha 4	1100219127	10.03.2025	10.03.2026	NE
16	ČD RSM, a.s.	Vídeňská 815/89a, 639 00 Brno	0552/25-RSMBRNO	11.03.2025	11.03.2027	NE
17	ČD Telematika a.s. (majetek ČDT)	Pod Táborem 369/8a, 190 00 Praha 9	2202531812	14.03.2025	14.03.2027	NE
18	ČD Telematika a.s. (majetek SŽ)	Pod Táborem 369/8a, 190 00 Praha 9	3202531795	13.03.2025	13.03.2027	ANO
19	Krajské ředitelství Policie Zlínského kraje, Odbor inf.kom. a technologií	J.A.Bati 5637, 760 01 Zlín	KRPZ-37405-2/ČJ-2025-1500IT	08.04.2025	bez omezení	NE
20	NAKIT, s.p.	Kodaňská 1441/46, 101 00 Praha 10 – Vršovice	MV-71010-2/OSM-2025	28.04.2025	28.04.2026	NE
21	Zlín Net, a.s.	Nad Stráněmi 5656, 760 05 Zlín	ZN-Vyj.230/25	24.04.2025	24.04.2026	NE
22	Quantcom /dříve Dial Telecom/	Křižíkova 36a/237, 186 00 Praha 8	CR1395232	23.04.2025	23.04.2026	NE
23	Ha-vel internet s.r.o.	Olešná 587/11a 712 00 Ostrava - Muglínov	čj. neuvedeno	29.04.2025	bez omezení	NE
24	TC Servis, s.r.o.	tř. Tomáše Bati 1845, 765 02 Otrokovice	31250055	23.04.2025	23.04.2026	NE

## **VYJÁDŘENÍ O POLOZE SÍTĚ ELEKTRONICKÝCH KOMUNIKACÍ**

**a**

### **A VŠEOBECNÉ PODMÍNKY OCHRANY SÍTĚ ELEKTRONICKÝCH KOMUNIKACÍ**

toto Vyjádření o poloze sítě elektronických komunikací („**Vyjádření**“) a Všeobecné podmínky ochrany sítě elektronických komunikací, které jsou přílohou Vyjádření („**Všeobecné podmínky ochrany**“) vydává s odvoláním na příslušná ustanovení zákona č. 127/2005 Sb., o elektronických komunikacích a o změně některých souvisejících zákonů (zákon o elektronických komunikacích), ve znění pozdějších předpisů („**ZoEK**“), na příslušná ustanovení zákona č. 283/2021 Sb., stavební zákon, ve znění pozdějších předpisů („**Stavební zákon**“) a na příslušná ustanovení zákona č. 89/2012 Sb., občanský zákoník, ve znění pozdějších předpisů („**Občanský zákoník**“) společnost CETIN a.s., IČO: 04084063 („**CETIN**“).

**Číslo jednací: 69047/25**

**Číslo žádosti: 0125 953 136 („Žádost“)**

<b>Důvod Vyjádření</b>	Informace o poloze sítě	
<b>Žadatel</b>	MORAVIA CONSULT Olomouc a.s.	
<b>Stavebník</b>	Správa železnic, státní organizace, Dílčeděná 1003/7, Praha, 11000	
<b>Zájmové území</b>	Okres	Vsetín
	Obec	Lužná, Valašská Polanka
	Kat. území / č. parcely	Lužná u Vsetína; Valašská Polanka
<b>Platnost Vyjádření</b>	<b>10. 3. 2027 („Den pozbytí platnosti Vyjádření“)</b>	

#### 1. Definice

##### 1.1. Pro účely Vyjádření:

**Důvod Vyjádření** znamená důvod pro vydání Vyjádření určený Žadatelem v Žádosti;

**POS** znamená osobu určenou v čl. 2 Všeobecných podmínek ochrany;

**SEK** znamená komunikační vedení a zařízení sítě elektronických komunikací společnosti CETIN;

**Situační výkres** znamená výkres se zakreslením polohy SEK, který je přílohou Vyjádření;

**Stavebník** znamená (i) osobu určenou ve Vyjádření, (ii) Žadatele, (iii) a rovněž osobu, o které tak stanoví Stavební zákon;

**Zájmové území** znamená území určené a označené Žadatelem v Žádosti;

**Žadatel** znamená osobu určenou ve Vyjádření.

#### 2. Vyjádření

2.1. Na základě všech údajů Žadatelem v Žádosti uvedených, a na základě údajů, které společnost CETIN eviduje o SEK v Zájmovém území ke dni podání Žádosti,

společnost CETIN:

- potvrzuje, že v Zájmovém území **není umístěno SEK**;
- upozorňuje, že **Vyjádření není určeno a nesmí být použito pro podání žádosti o vydání jakéhokoliv povolení** dle Stavebního zákona či souhlasu nahrazujícího povolení dle Stavebního zákona, ani pro získání závazného stanoviska dle zvláštního právního předpisu.



Číslo jednací: 69047/25

Číslo žádosti: 0125 953 136

### 3. Ostatní

- 3.1. Vyjádření je platné pouze pro Zájmové území a pro Důvod Vyjádření.
- 3.2. V Den pozbytí platnosti Vyjádření pozbývá Vyjádření platnosti.
- 3.3. Ke zpracování Vašich osobních údajů dochází vždy v souladu s platnými právními předpisy. Konkrétní zásady a podmínky zpracování osobních údajů společností CETIN jsou dostupné na stránce <https://www.cetin.cz/zasady-ochrany-osobnich-udaju>.
- 3.4. V případě dotazů k Vyjádření kontaktujte prosím asistenční linku **+420 800 630 630**.

#### **Přílohami Vyjádření jsou:**

- *Všeobecné podmínky ochrany*
- *Situační výkres (obsahuje Zájmové území a výřezy účelové mapy SEK)*

Vyjádření vydala společnost CETIN dne: 10. 3. 2025.



CETIN a.s.  
Českomoravská 2510/19, Libeň  
190 00 Praha 9  
DIČ: CZ04084063

102

**VŠEOBECNÉ PODMÍNKY OCHRANY SÍTĚ ELEKTRONICKÝCH KOMUNIKACÍ společnosti CETIN****1. PLATNOST A ÚČINNOST VŠEOBECNÝCH PODMÍNEK OCHRANY**

- 1.1. Tyto Všeobecné podmínky ochrany sítě elektronických komunikací (dále jen „VPO“) jsou přílohou Vyjádření.
- 1.2. V případě rozporu mezi Vyjádřením a VPO má přednost Vyjádření, pokud není VPO výslovně určeno jinak.
- 1.3. VPO nabývají účinnosti okamžikem odeslání Vyjádření na adresu elektronické pošty nebo adresu pro doručení prostřednictvím poštovní přepravy, určenou Žadatelem v Žádosti.

**2. DEFINICE**

- 2.1. Pro účely VPO:

„**CETIN**“ znamená obchodní korporace CETIN a.s., IČO: 04084063;  
„**Den**“ znamená kalendářní den;  
„**Kabelovod**“ znamená věc nemovitou sestávající z tělesa kabelovodu a kabelových komor, sloužící k zatahování kabelů a ochranných trubek;  
„**Občanský zákoník**“ znamená zákon č. 89/2012 Sb., občanský zákoník, ve znění pozdějších předpisů;  
„**POS**“ znamená Josef Zapalač, tel.: 602 405 159, e-mail: josef.zapalac@cetin.cz, a to ke dni vydání Vyjádření;  
„**Pracovní den**“ znamená Den, kromě soboty, neděle, a státních svátků a ostatních svátků dle zákona č. 245/2000 Sb., o státních svátcích, o ostatních svátcích, o významných dnech a o dnech pracovního klidu, ve znění pozdějších předpisů;  
„**Příslušné požadavky**“ znamená jakýkoli a každý příslušný právní předpis, vč. technických norem, nebo normativní právní akt veřejné správy či samosprávy, nebo jakékoli rozhodnutí, povolení, souhlas nebo licenci, včetně podmínek, které s ním souvisí;  
„**Překládka**“ znamená stavbu spočívající ve změně trasy nebo místa umístění SEK;  
„**SEK**“ znamená komunikační vedení a zařízení sítě elektronických komunikací společnosti CETIN;  
„**Stavba**“ znamená stavbu určenou Vyjádřením, a rovněž stavbu, o které tak stanoví Stavební zákon;  
„**Stavebník**“ znamená (i) osobu určenou ve Vyjádření, (ii) Žadatele, (iii) osobu, o které tak stanoví Stavební zákon, (iv) osobu Stavebníkem pověřenou či zmocněnou;  
„**Stavební zákon**“ znamená zákon č. 283/2021 Sb., stavební zákon, ve znění pozdějších předpisů;  
„**Vyjádření**“ znamená vyjádření o poloze sítě elektronických komunikací vydané společností CETIN dne 10. 3. 2025 pod č.j. 69047/25;  
„**Zájmové území**“ znamená území určené a označené Žadatelem v Žádosti;  
„**Situační výkres**“ znamená výkres s výřezy účelové mapy SEK, který je přílohou Vyjádření;  
„**ZoEK**“ znamená zákon č. 127/2005 Sb., o elektronických komunikacích a o změně některých souvisejících zákonů (zákon o elektronických komunikacích), ve znění pozdějších předpisů;  
„**Žadatel**“ znamená osobu určenou ve Vyjádření;  
„**Žádost**“ znamená Žádost určenou ve Vyjádření.

**3. OBECNÁ PRÁVA A POVINNOSTI STAVEBNÍKA**

- 3.1. SEK je obecně prospěšným zařízením, zřízeným a provozovaným ve veřejném zájmu, a je chráněno Příslušnými požadavky.
- 3.2. SEK je chráněna ochranným pásmem, jehož šíře činí šíři určenou ZoEK a/nebo šíři určenou rozhodnutím o ochranném pásmu, vydaným dle Stavebního zákona.
- 3.3. Stavebník je povinen při provádění Stavby a jakýchkoliv jiných dalších prací, při odstraňování havárií, a projektování staveb, řídit se Příslušnými požadavky, správnou praxí v oboru stavebnictví a technologickými postupy, a je povinen učinit veškerá nezbytná opatření vyžadovaná ZoEK, a Příslušnými požadavky k ochraně SEK před poškozením. Povinnost Stavebníka dle odst. 3.3. VPO se vztahuje rovněž na SEK umístěné a provozované mimo Zájmové území.
- 3.4. Stavebník je povinen rozpor mezi údaji v Situačním výkresu a skutečným stavem, bez zbytečného odkladu, nejpozději Den následující po zjištění, oznámit POS.
- 3.5. Stavebník je povinen poškození či krádež SEK bez zbytečného odkladu, nejpozději Den následující po zjištění, telefonicky oznámit dohledovému centru společnosti CETIN na telefonní číslo +420 238 464 190.
- 3.6. Požaduje-li Stavebník, aby se společnost CETIN jako účastník správního řízení, pro jehož účely bylo vydáno Vyjádření, vzdala práva na odvolání proti rozhodnutí vydanému ve správním řízení, má právo kontaktovat POS.

**4. PRÁVA A POVINNOSTI STAVEBNÍKA PŘI PROJEKTOVÁNÍ A PŘÍPRAVĚ STAVBY**

- 4.1. Při projektování Stavby je Stavebník povinen zajistit, aby projektová dokumentace Stavby a) zohledňovala veškeré požadavky na ochranu SEK vyplývající z Příslušných požadavků, ze ZoEK a ze Stavebního zákona, b) respektovala správnou praxi v oboru stavebnictví a technologické postupy a c) umožňovala, aby i po provedení a umístění Stavby dle projektové dokumentace byla společnost CETIN schopna bez jakýchkoliv omezení a překážek provozovat SEK, provádět jeho údržbu a opravy.
- 4.2. Není-li projektovou dokumentací zajištěno splnění všech požadavků určených v odst. 4.1. VPO, vyvolá Stavebník Překládku.
- 4.3. Činí-li výška projektované Stavby nebo její úpravy či změny nebo dočasný objektu zařízení staveniště Stavby (jeřáb, konstrukce atd.), více než 15 m nad zemským povrchem, je Stavebník povinen písemně kontaktovat POS, a získat od společnosti CETIN konkrétní stanovisko a podmínky ochrany k radiovým trasám SEK, a vyjádření společnosti CETIN o tom, zda Stavba vyvolá Překládku. Ochranné pásmo radiových tras SEK je zakresleno do Situačního výkresu.
- 4.4. Ochranné pásmo radiových tras SEK je zakresleno do Situačního výkresu.
- 4.5. Nachází-li se v Zájmovém území podzemní silové vedení (NN) ve vlastnictví společnosti CETIN, je Stavebník ve vztahu k projektové dokumentaci povinen zajistit požadavky, určené v odst. 4.1. VPO. Není-li projektovou dokumentací zajištěno splnění všech požadavků určených v odst. 4.1. VPO, vyvolá Stavebník Překládku.

Číslo jednací: 69047/25

Číslo žádosti: 0125 953 136

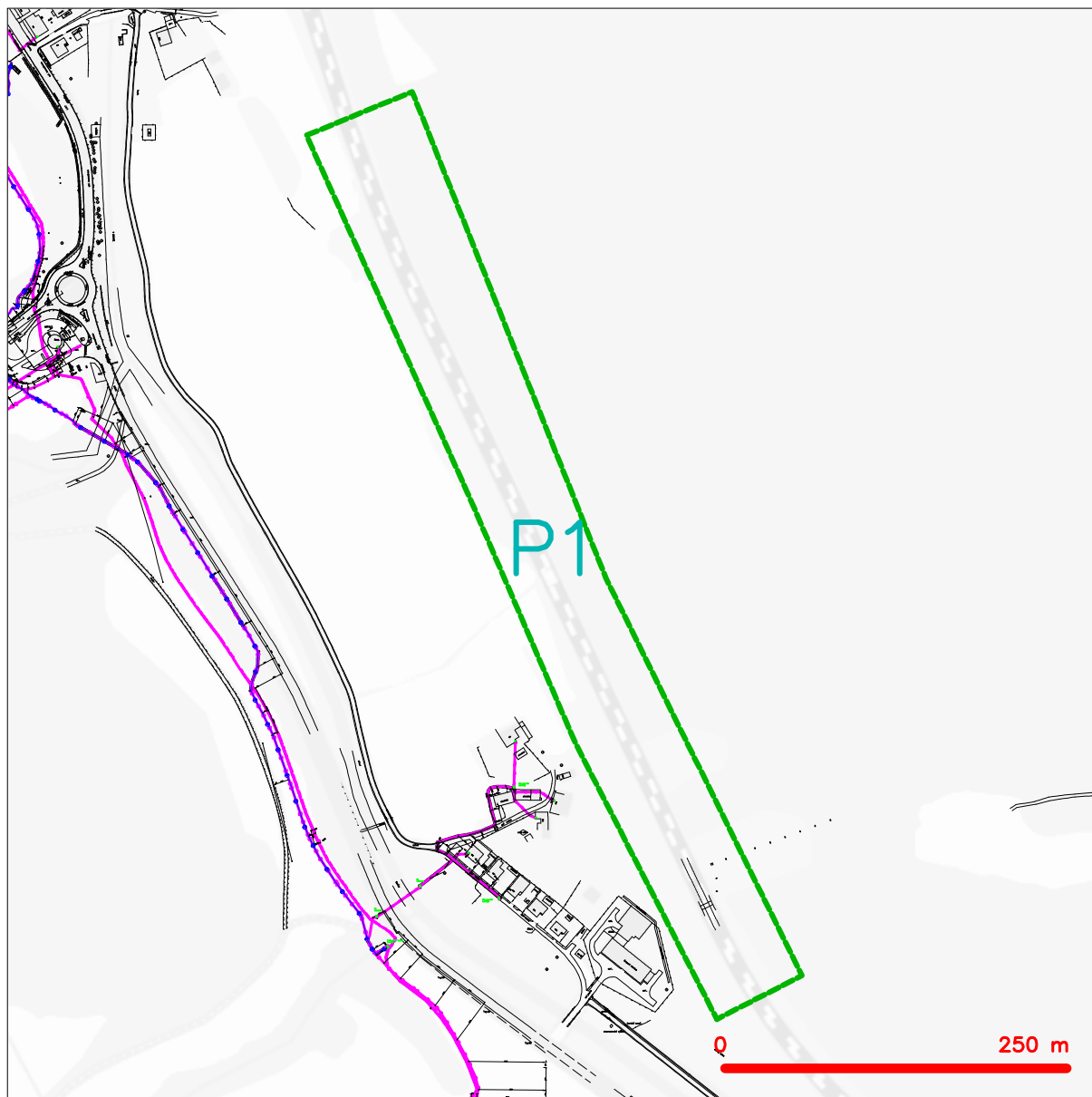
- 4.6. Při projektování Stavby, která je stavbou (a) zařízení silových elektrických sítí (VN, VVN a ZVVN) a/nebo (b) trakčních vedení, je Stavebník povinen provést výpočet či posouzení rušivých vlivů na SEK a zpracovat ochranná opatření, to vše dle Příslušných požadavků a v souladu s nimi. Stavebník je povinen nejpozději třicet (30) Dnů před podáním žádosti o vydání povolení Stavby dle Stavebního zákona předat POS výpočet či posouzení rušivých vlivů na SEK a zpracovaná ochranná opatření.
- 4.7. Je-li Stavba v souběhu s Kabelovodem, nebo Kabelovod kříží, je Stavebník povinen nejpozději ke Dni, ke kterému započne se zpracováním projektové dokumentace ke Stávbě, oznámit POS a projednat s POS (a) každý případ, ve kterém je trajektorie podvrtna a protlaku vedená ve vzdálenosti menší, než 1,5 m od Kabelovodu a (b) jakékoliv výkopové práce, které budou nebo by mohly být vedeny v úrovni či pod úrovní Kabelovodu nebo kabelové komory.
- 4.8. Je-li Stavba umístěna nebo má-li být umístěna v blízkosti Kabelovodu, na vzdálenosti menší, než 1 m od Kabelovodu, nebo kříží-li Stavba Kabelovod ve vzdálenosti menší než 1 m nad nebo 2m pod Kabelovodem, je Stavebník povinen předložit POS k posouzení zakreslení Stavby v příčných řezech, přičemž do příčného řezu je Stavebník povinen zakreslit rovněž profil kabelové komory.
- 5.5. Zjistil-li Stavebník rozpor mezi údaji v projektové dokumentaci a skutečností, je povinen (i) bezodkladně přerušit práce a (ii) oznámit zjištěný rozpor POS, zasláním na adresu elektronické pošty POS. Do doby, než Stavebník od společnosti CETIN obdrží písemný souhlas s pokračováním v pracích, nemá právo v pracích ve vztahu ke Stávbě pokračovat.
- 5.6. Stavebník nemá právo bez předchozího písemného souhlasu společnosti CETIN manipulovat s kryty kabelových komor, jakkoliv zakrývat vstupy do kabelových komor, a to ani dočasně, vstupovat do kabelových komor, manipulovat s případně odkrytými prvky SEK či s jakýmkoliv jiným zařízením souvisejícím se SEK. Bez předchozího písemného souhlasu společnosti CETIN nemá Stavebník právo umístit nad trasou Kabelovodu žádnou síť technické infrastruktury v podélném směru.
- 5.7. Byla-li SEK odkryta, je Stavebník povinen nejméně tři (3) Pracovní dny před zakrytím SEK, písemně oznámit POS zakrytí SEK, a vyzvat POS ke kontrole SEK před zakrytím. Oznámení dle předchozí věty musí obsahovat alespoň předpokládaný Den zakrytí, číslo jednací Vyjádření a kontaktní údaje Stavebníka. Stavebník nemá právo uskutečnit zakrytí do doby, než obdržel od POS písemný souhlas se zakrytím.

## 5. PRÁVA A POVINNOSTI STAVEBNÍKA PŘI PROVÁDĚNÍ STAVBY

- 5.1. Před započatím zemních prací ve vztahu ke Stávbě je Stavebník povinen vytyčit trasu SEK na terénu. Osobu, která bude zemní práce ve vztahu ke Stávbě provádět, je Stavebník povinen s vytyčenou trasou SEK seznámit. Porušil-li Stavebník povinnost určenou v tomto odst. 5.1. VPO odpovídá společnosti CETIN za náklady a škodu, vzniklé porušením povinnosti a je povinen je společnosti CETIN uhradit.
- 5.2. Nejpozději pět (5) Pracovních dnů před započatím prací na Stávbě je Stavebník povinen započatí prací oznámit společnosti CETIN zasláním na adresu elektronické pošty POS; oznámení musí obsahovat alespoň číslo jednací Vyjádření a kontaktní údaje Stavebníka.
- 5.3. Stavebník je povinen SEK zabezpečit a zajistit proti mechanickému poškození, zejména dočasným umístěním silničních betonových panelů nad kabelovou trasou SEK nebo jiným vhodným způsobem. Do okamžiku zajištění a zabezpečení ochrany SEK způsobem určeným dle předchozí věty, nemá Stavebník právo přejíždět vozidly nebo stavební mechanizací trasu SEK. Při přepravě vysokých nákladů nebo při projíždění stroji, vozidly či mechanizací pod nadzemním SEK je Stavebník povinen prověřit, zda výška nadzemního SEK je dostatečná, a umožňuje spolehlivý a bezpečný způsob přepravy nákladu či průjezdu strojů, vozidel či mechanizace.
- 5.4. Při provádění zemních prací v blízkosti SEK je Stavebník povinen postupovat tak, aby nedošlo ke změně hloubky uložení nebo prostorového uspořádání SEK. V místě, kde SEK vystupuje ze země do budovy, rozváděče, na sloup apod. je Stavebník povinen provádět zemní práce se zvýšenou mírou opatrnosti, výkopové práce v blízkosti sloupu nadzemního SEK je Stavebník povinen provádět v takové vzdálenosti od sloupu nadzemního vedení SEK, která je dostatečná k tomu, aby nedošlo nebo nemohlo dojít k narušení stability sloupu nadzemního SEK. Stavebník je povinen zajistit, že bez souhlasu a vědomí společnosti CETIN nedojde ke: a) změně nivelety terénu, (b) výsadbě trvalých porostů, nebo (c) změně rozsahu a změně konstrukce zpevněných ploch. Je-li SEK odkryta, je Stavebník povinen SEK, po dobu, po kterou trav odkrytí, zabezpečit proti prověšení, poškození a odcizení.
- 6.1. VPO se řídí českým právem, zejména Občanským zákoníkem, ZoEK a Stavebním zákonem.
- 6.2. Stavebník má právo užití informace, data a dokumentaci obsažené ve Vyjádření pouze a výhradně k účelu, pro který mu byly poskytnuty. Stavebník nemá právo, vyjma případů výslovně určených ve VPO, informace, data a dokumentaci obsaženou ve Vyjádření rozmnožovat, rozšiřovat, pronajímat, půjčovat či jinak umožnit jejich užití třetí osobě bez předchozího písemného souhlasu společnosti CETIN.
- 6.3. Porušil-li Stavebník kteroukoliv povinnost určenou ve Vyjádření a/nebo ve VPO, je povinen nahradit společnosti CETIN v celém rozsahu škodu, vzniklou porušením takové povinnosti.
- 6.4. Písemným stykem či pojmem „písemně“ se pro účely VPO rozumí předání zpráv jedním z těchto způsobů:
- a) v listinné podobě;
  - b) datovou zprávou prostřednictvím informačního systému datových schránek;
  - c) e-mailovou zprávou podepsanou zaručeným elektronickým podpisem dle zákona č. 297/2016 Sb., o službách vytvářejících důvěru pro elektronické transakce, ve znění pozdějších předpisů;
  - d) e-mailovou zprávou zaslánou z adresy kontaktní osoby strany na adresu kontaktní osoby druhé strany určenou v Žádosti nebo ve Vyjádření nebo ve VPO.

## 6. ZÁVĚREČNÁ USTANOVENÍ

## SITUAČNÍ VÝKRES - ZÁJMOVÉ ÚZEMÍ



### LEGENDA

- hranice zájmového území k vyjádření
- NN přípojka, území s NN přípojkou CETIN
- zaměřený průběh metalického kabelu
- zaměřený průběh optického kabelu, HDPE trubky nebo souběh optického a metalického kabelu
- nezaměřený průběh metalického kabelu
- nadzemní síť cizí
- nezaměřený průběh optického kabelu, HDPE trubky nebo souběh optického a metalického kabelu
- radiové síť, ochranné pásmo radiové sítě
- nadzemní síť
- neprovozovaná síť
- podzemní síť cizí
- síť s NN
- kolektor, kabelovod

*Kauf*  
CETIN a.s.  
Českomoravská 2510/19, Libeň  
190 00 Praha 9  
DIČ: CZ04084063  
102



Správa železnic, státní organizace  
Praha 1, Nové Město  
Dlážděná 1003/7  
11000 Praha 1, Nové Město

Váš dopis značky / ze dne	Naše značka	Vyřizuje	Místo odeslání / dne
25-238 / 10.03.2025	UPTS/OS/390110/2025	Šárka Stašková	Praha / 11.03.2025

**Věc: Vyjádření k existenci podzemních sítí spol. České Radiokomunikace, a.s.**

Účel: Existence sítí

**Akce: "Cyklická obnova trati v úseku Vsetín - Horní Lideč-PD"**

K Vaší žádosti o vyjádření k existenci sítí Vám sdělujeme, že ve Vámi vyznačeném/řešeném území nedojde ke styku s žádným podzemním vedením/zařízením v naší správě.

S pozdravem

Za správnost:

České Radiokomunikace a.s.  
Skokanská 2117/1  
169 00 Praha 6  
(53)  
*Šárka Stašková*

Šárka Stašková  
Specialista ochrany sítě

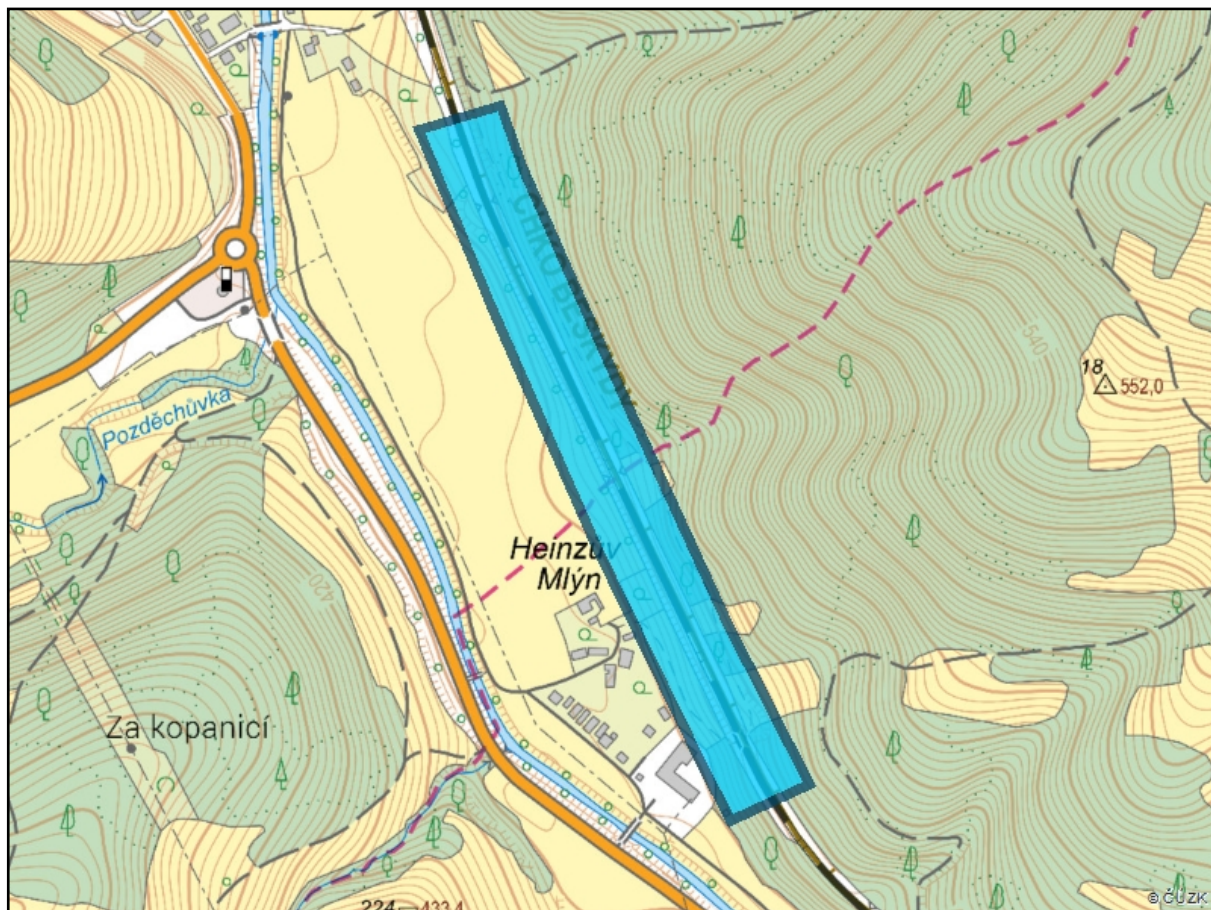
Příloha:

Platnost tohoto vyjádření je jeden rok od data vystavení, tj. do 11.03.2026

PIN: 7517

Žádost č. j. UPTS/OS/390110/2025

## Zájmové území



**Poznámka:** Upozorňujeme Vás, že toto stanovisko **NELZE** uplatnit pro umístění a provoz větrných elektráren.

naše značka  
5003274734

vyřizuje  
Jaroslav Kápička

e-mail  
technici@gasnet.cz

datum  
10.03.2025

MORAVIA CONSULT Olomouc a.s.  
Legionářská 1085/8  
77900 Olomouc

Věc:

**"Cyklická obnova trati v úseku Vsetín - Horní Lideč-PD"**

K.ú. - p.č.: Valašská Polanka, Lužná u Vsetína

Stavebník: Správa železnic, státní organizace, Dlážděná 1003/7, 11000 Praha

Účel stanoviska: Předprojektová příprava

GasNet, s.r.o., jako provozovatel distribuční soustavy (PDS) a technické infrastruktury, zastoupený GasNet Služby, s.r.o., vydává toto stanovisko:

V zájmovém území vyznačeném v příloze tohoto stanoviska, nejsou umístěna žádná provozovaná plynárenská zařízení a plynovodní přípojky ve vlastnictví nebo správě GasNet, s.r.o.. Mohou se zde nacházet plynárenská zařízení jiných vlastníků či správců, případně i dlouhodobě nefunkční/neprovozovaná plynárenská zařízení bez dostupných informací o jejich poloze a vlastnictví.

V rozsahu území vyznačeného v příloze souhlasíme s :

- povolením stavby dle zákona 183/2006 Sb. ve znění pozdějších předpisů např. s vydáním územního rozhodnutí, zjednodušeným územním řízením, vydáním územního souhlasu, uzavřením veřejnoprávní smlouvy, ohlášením, stavebním povolením, veřejnoprávní smlouvou o provedení stavby nebo oznámením stavebního záměru s certifikátem autorizovaného inspektora.
- s povolením stavby nebo zařízení dle zákona 283/2021 Sb. ve znění pozdějších předpisů.

V případě uzavření veřejnoprávní smlouvy dle zákona 183/2006 Sb. ve znění pozdějších předpisů nebude GasNet, s.r.o. ani GasNet Služby, s.r.o., jako zmocněnec GasNet, s.r.o., účastníkem územního ani stavebního řízení a nebudou uvedeni ve třetích osobách veřejnoprávní smlouvy.

Platí pouze pro území vyznačené v příloze tohoto stanoviska a to 24 měsíců ode dne jeho vydání.

Stanovisko bylo vygenerováno na základě vaší žádosti automaticky.

V případě dotčení pozemku v majetku společnosti GasNet, s.r.o. je třeba dále projednat smluvní vztah k tomuto pozemku. Kontakt na projednání naleznete na adrese [www.gasnet.cz/cs/kontaktni-system/](http://www.gasnet.cz/cs/kontaktni-system/), činnost "Smluvní vztahy - pozemky a budovy plynárenských zařízení", případně na Zákaznické lince GasNet 555 90 10 10.

**GasNet Služby, s.r.o.**

Plynárenská 499/1 · Zábřovice · 602 00 Brno · T 555 90 10 10 · [www.gasnet.cz](http://www.gasnet.cz)

IČ: 27935311 · DIČ: CZ27935311

**Zápis do obchodního rejstříku:** Krajský soud v Brně, sp. zn. C 57165, dne 26. 7. 2007

**Certificate of incorporation:** Regional Court in Brno, ref. number C 57165, on 26th July 2007

Zákaznická linka GasNet 555 90 10 10, [info@gasnet.cz](mailto:info@gasnet.cz), [www.gasnet.cz](http://www.gasnet.cz)

Za správnost a úplnost dokumentace předložené s žádostí včetně jejího souladu s platnými předpisy plně zodpovídá její zpracovatel. Stanovisko nenahrazuje případná další stanoviska k jiným částem stavby.

V případě další korespondence nebo jednání (např. změna stavby) uvádějte naši značku - 5003274734 a datum tohoto stanoviska. Kontakty jsou k dispozici na <https://www.gasnet.cz/cs/kontaktni-system/>.

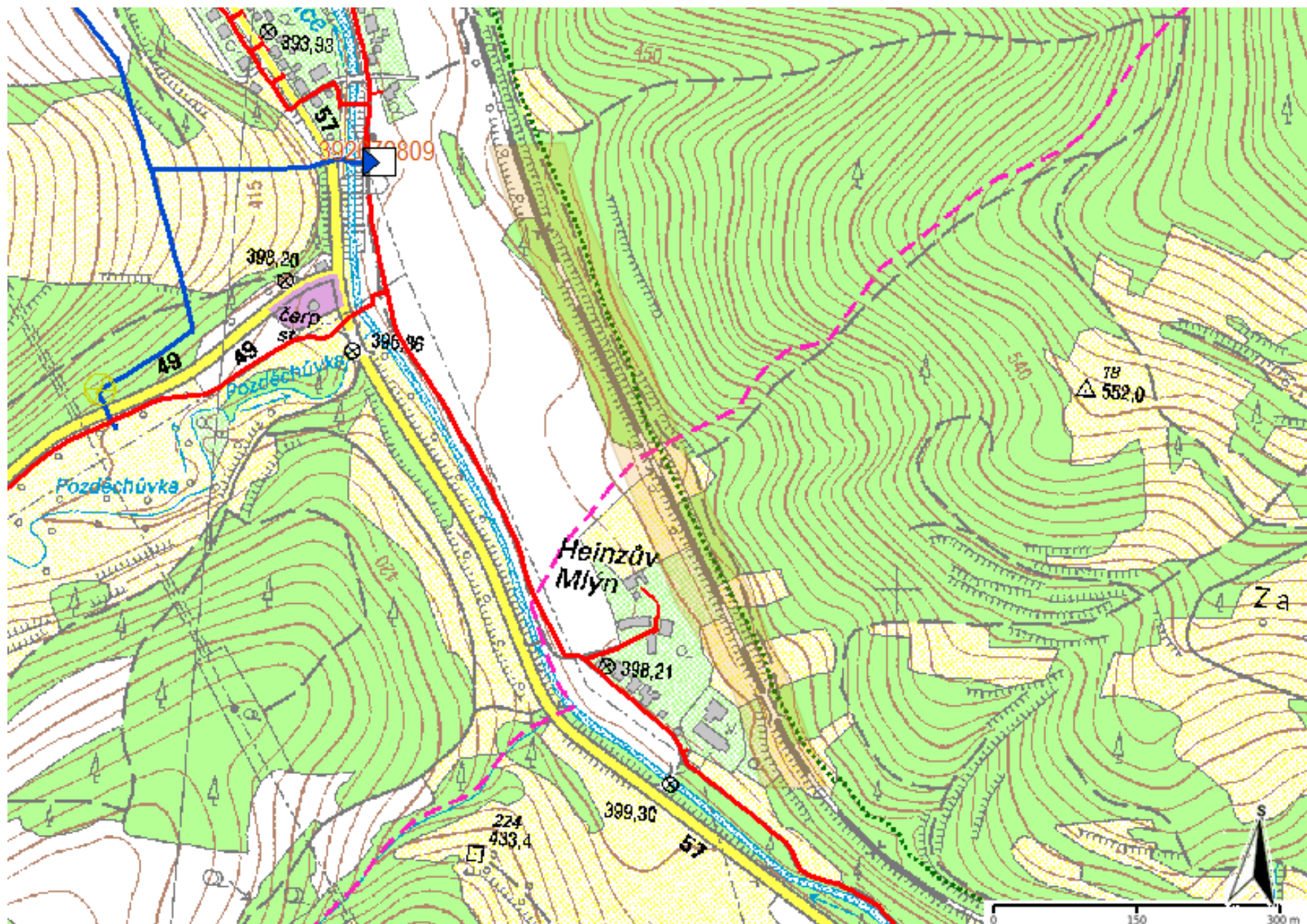
A handwritten signature in purple ink, appearing to read 'Kápička', is placed over a rectangular area that has been redacted from the document.

















GasNet, s.r.o.  
zastoupená společností GasNet Služby, s.r.o., IČ 27935311  
Jaroslav Kápička  
Vedoucí zpracování externích požadavků  
Odbor zpracování externích požadavků

Přílohy: Orientační zakres plynárenského zařízení



Provozovatel DS: GasNet, s.r.o.; Stavebník: Správa železnic, státní organizace, Dlážděná 1003/7, 11000 Praha. K.ú.: Valašská Polanka, Lužná u Vsetína.



	linie plynovodu
	NTL
	STL
	VTL
	WVTL
	nefunkční
	plánovaná stavba před realizací
	ve výstavbě, neuveďeno do provozu
	regulační stanice
	ochranné zařízení
	kabel
	elektropřipojka
	kabel protikoroziční ochrany
	anodové uzemnění
	stanice katodové ochrany
	pásmo vlivu anodového uzemnění SKAO
	neplynovodní zařízení/ technologie (linie/ bod/plocha)

Váš dopis zn. Elektronická žádost č. SZ-13541  
Ze dne 5. března 2025  
Naše zn. 13702/2025-SŽ-OŘ OVA-OPS  
Listů/příloh 3/6

Vyřizuje Ing. Procházka Tomáš  
Mobil +420 724 644 274  
E-mail ProchazkaT@spravazeleznic.cz

Datum 28. března 2025

MORAVIA CONSULT Olomouc a.s.  
Legionářská 1085 / 8  
77900 Olomouc

Višňovská Petra  
E: Visnovska@moravia.cz

## Vyjádření k existenci sítí

Na základě předložené žádosti vydává státní organizace Správa železnic (dále jen „SŽ“), Oblastní ředitelství Ostrava (dále jen „OŘ Ostrava“) v souladu s ustanovením § 168 odst. b) zákona č. 283/2021 Sb., stavební zákon, v platném znění Vyjádření k existenci sítí pro stavbu:

### „Cyklická obnova trati v úseku Vsetín - Horní Lideč-PD“

**Trať:** č. 280 (Olomouc -) Přerov – Hranice na Moravě – Střelná (- Púchov)  
**TU:** 2362 Horní Lideč (včetně) - Vsetín (včetně)

**Rozsah stavby:** v žkm 21,600 - 24,150  
v žkm 27,300 - 27,950  
v žkm 29,650 - 32,500

Ve Vámi definovaném území se nachází podzemní vedení Správy železnic ve správě OŘ Ostrava a ČD-Telematika, a.s. V příloze Vám zasíláme jednotlivé inž. sítě. Bohužel ne všechny naše inženýrské sítě jsou digitalizovány. Zároveň požadujeme respektovat níže specifikované podmínky všech správců sítí a zařízení.

Na základě Vaší žádosti o vyjádření k existenci sítí v předmětné lokalitě Vám sdělujeme:

#### - **Nutno respektovat vyjádření Správy železnic, OŘ Ostrava:**

##### 1. **Správa železniční telematiky (SŽT)**

/Sládek Jiří, Dipl. technik, M: 725 122 904, E: [SladekJ@spravazeleznic.cz](mailto:SladekJ@spravazeleznic.cz)/

- Při realizaci uvedené akce **dojde** ke styku s telekomunikačním vedením (TK, DK, TKK8 (SŽ) v majetku SŽ, které je chráněno ochranným pásmem dle § 102 zákona č. 127/2005 Sb. o elektronických komunikacích, viz vyjádření ČD - Telematika a.s. č. j. 3202531767 ze dne 12. 3. 2025 (viz příloha č. 1).
- Požadujeme před započítáním stavby objednat u ČD - Telematika a.s. vytyčení těchto kabelů a v případě, že by stavbou došlo k přiblížení k jejich trasám, je nutné projednat způsob jejich ochrany s majitelem, tj. Správa železnic, Správa železniční telematiky dle platných Všeobecných podmínek pro kabely Správy železnic.
- Kontakt na vytyčení kabelů: Miroslav Nuc, **M: 724 106 290.**  
**Současně zašlete objednávku na vytyčení na adresu: [podpora@cdt.cz](mailto:podpora@cdt.cz), příp. kontakt 972 111 555.**

2. **Správa sdělovací a zabezpečovací techniky (SSZT Olomouc)**

/Ing. Janka Hojgrová, M: 725 344 876, E: [Hojgrova@spravazeleznic.cz](mailto:Hojgrova@spravazeleznic.cz)/

- Kabely SSZT Olomouc jsou zakresleny informativně (viz příloha č. 2). Objednávku na přesné vytyčení jejich polohy zašlete v předstihu 14 dnů na naši adresu, pro urychlení je možné poslat e-mailem E: [Hojgrova@spravazeleznic.cz](mailto:Hojgrova@spravazeleznic.cz). V objednávce uveďte č. j. tohoto vyjádření. Nejméně 15 dnů před zahájením prací předložte kopii objednávky a toto vyjádření vedoucímu provozního střediska p. Otovi Ščuglíkovi, M: 606 038 352, který Vám zajistí vytyčení. Splatnost vydané faktury je 14 dní od vystavení.

3. **Správa tratí Olomouc (ST Olomouc)**

/Ing. Radek Holíš, M: 606 713 309, E: [Holis@spravazeleznic.cz](mailto:Holis@spravazeleznic.cz)/

- V dotčeném prostoru evidujeme v naší správě odvodňovací zařízení podél drážního tělesa.
- Kontaktní pracovník Správy tratí Olomouc: Ing. Holíš Radek, M: 606 713 309, E: [Holis@spravazeleznic.cz](mailto:Holis@spravazeleznic.cz)

4. **Správa elektrotechniky a energetiky (SEE)**

/Karla Čepeláková, T: 972 741 200, E: [Orovaseeolc@spravazeleznic.cz](mailto:Orovaseeolc@spravazeleznic.cz)/

- Při realizaci Vámi plánovaných vyznačených zemních prací **dojde** ke styku (souběhu, křížení) s drážními elektroenergetickými zařízeními a jejich součástmi, která jsou chráněna ochranným pásmem dle § 46 zákona č. 458/2000 Sb. v platném znění. V přiložených výkresech jsou informativně zakresleny kabelové trasy ve správě SEE Olomouc.
- Je nutné respektovat přiložené vyjádření č. j. 337/2025 - SEE (viz příloha č. 3).

5. **Správa mostů a tunelů (SMT)**

/Antonín Glauder, M: 602 642 227, E: [Glauder@spravazeleznic.cz](mailto:Glauder@spravazeleznic.cz)/

- V příloze posílám seznam objektů Horní Lideč – Vsetín (viz příloha č. 4).

6. **Správa pozemních staveb (SPS)**

/Ing. Tomáš Kopriva, M: 724 645 890, E: [Kopriva@spravazeleznic.cz](mailto:Kopriva@spravazeleznic.cz)/

- V předmětném zájmovém území se nachází objekty ve správě Správy pozemních staveb OŘ Ostrava:
  - km 23.89, "Lidečko - provizorní přístřešek pro cestující", bez IC, parc. č. 4200, k. ú. Lidečko, GPS 49.2295971, 18.0440649 (bez inženýrských sítí)
  - km 23.912, "Lidečko - hradlo +1 BJ č.p.212", IC6000325506, parc. č. 418, k. ú. Lidečko
  - km 24.014, "Lidečko - ED spínací stanice", IC5000206286, parc. č. 997, k. ú. Lidečko
  - km 32.02, "Leskovec - SD č.8", IC5000231222, parc. č. 209, k. ú. Leskovec
  - km 32.064, "Leskovec - přístřešek pro cestující u kol.č.2", IC5000231266, parc. č. 2506, k. ú. Leskovec, GPS 49.2867216, 18.0011578 (bez inženýrských sítí)
  - km 32.08, "Leskovec - přístřešek pro cestující u kol.č.1", IC5000231265, parc. č. 209, k. ú. Leskovec, GPS 49.2870263, 18.0009458 (bez inženýrských sítí)
- Nicméně tyto objekty a jejich inženýrské sítě leží mimo zájmové území železničního svršku a spodku. Pokud by i přesto byl zájem o předložení jejich inženýrských sítí, požadujeme o to zažádat stejnou cestou.

## 7. Ostatní:

- Trasy všech kabelů a inženýrských sítí včetně případných ochranných opatření požadujeme zpracovat do dokumentace.

Toto souhrnné stanovisko se týká předmětné stavby v rozsahu předložené dokumentace stavby s **platností 2 let** od data vydání tohoto souhrnného stanoviska.

**Ing. Jiří MACHO**

ředitel Oblastního ředitelství Ostrava

### Přílohy

Ize stáhnout z uložistiště na odkaze s datem expirace do 31. 12. 2025:

<https://datashare.spravazeleznic.cz/ad/index.php/s/fw8ZiabKHAWXKUW>

Příloha č. 1 – vyjádření ČD - Telematika a.s.

- vyjádření sítě SŽ
- situace
- vyjádření k majetku ČD - Telematiky a.s. nebo v majetku jiných vlastníků

Příloha č. 2 – informativní zakres kabelů ve správě SSZT OŘ Ostrava

- *km\_20,0-22,4.pdf*
- *km\_22,5-25,1.pdf*
- *km\_21,6-22,4\_TK\_(SSZT).pdf*
- *km\_21,6-23,1\_TK\_(SSZT).dwg*
- *km\_21,55-22,45\_DK\_TKK\_(SSZT).dwg*
- *km\_21,55-22,45\_DK\_TKK\_(SSZT).pdf*
- *km\_22,5-23,1\_TK\_(SSZT).pdf*

Příloha č. 3 – vyjádření SEE OŘ Ostrava

- vyjádření
- Zákes DOÚO TV
- zákes silnopródu
- Zákes kab 6kV
- Zákes kab 6kV 2
- Zákes kab 6kV 3
- Zákes kab 6kV 4
- Zákes kab 6kV 5
- Zákes kab 6kV 6

Příloha č. 4 – přílohy SSM

- seznam mostních objektů





Vyřizuje: Dundáček Petr

E-mail: petr.dundacek@t-mobile.cz

MORAVIA CONSULT a.s.  
Petra Višňovská  
Legionářská 1085/8  
779 00 Olomouc

Naše značka: **E14087/25**

V Praze dne: **19.3.2025**

**Vyjádření a stanovení podmínek pro udělení souhlasu s umístěním stavby v ochranném pásmu sítě technické infrastruktury ( TI ) společnosti T-Mobile Czech Republic a.s.**

Vydané podle § 101 ZÁKONA Č. 127/2005 Sb., o elektronických komunikacích a o změně některých souvisejících zákonů ( zákon o elektronických komunikacích – dále jen ZEK ), ve znění pozdějších předpisů a §161 zákona č. 183/2006 Sb., o územním plánování a stavebním řádu ( stavební zákon ) či dle dalších příslušných právních předpisů

**Věc: "Cyklická obnova trati v úseku Vsetín - Horní Lideč-PD"**

Na základě předložených projektových podkladů dáváme **souhlasné stanovisko k vydání Územního souhlasu / rozhodnutí (Stavebního povolení) a následně souhlas s realizací stavby.**

Dle předložených dokladů nedojde ke kolizi s technickou infrastrukturou společnosti

**T-Mobile Czech Republic a.s.**

**Toto stanovisko má platnost 1 rok a nelze prodloužit. Po uplynutí platnosti zadejte žádost o nové stanovisko na:**  
<https://ochranasiti.t-mobile.cz/vyjadreni/>

**T-Mobile**  
T-Mobile Czech Republic a.s.  
Tomčikova 2144/1  
148 00 Praha 4  
IČ 649 49 681, DIČ CZ64949681

Ochrana sítí

Technologický úsek

**V další komunikaci nebo požadavku doplňujících dotazů, uvádějte do „Předmětu“ e-mailu vždy číslo jednací.**



Příloha č. 1

## Rekapitulace žádosti o vyjádření k existenci sítě elektronických komunikací

Číslo žádosti: **E14087/25**  
Název stavby /akce: **"Cyklická obnova trati v úseku Vsetín - Horní Lideč-PD"**  
Datum podání žádosti: **10.3.2025**  
Poznámka: **Opravné práce na mostech a propustcích**

### Žadatel

Firma / organizace: **MORAVIA CONSULT a.s.**  
IČ: **64610357**  
DIČ:  
Kontaktní osoba: **Petra Višňovská**  
Adresa: **Legionářská 1085/8**  
Město / obec: **Olomouc**  
PSČ: **779 00**  
Stát:  
E-mail: **visnovska@moravia.cz**  
Telefonní číslo: **773664652**

### Stavebník

Firma / organizace: **Správa železnic, státní organizace**  
Kontaktní osoba: **Petra Višňovská**  
Adresa: **Dlážděná 1003/7, Nové Město, 11000 Praha 1**  
Město / obec: **Praha**  
PSČ: **11000**  
Stát:  
E-mail: **visnovska@moravia.cz**  
Telefonní číslo: **773664652**

### Stavba

Výška nad terénem (metry): **10 m**  
Projektant: **Ing. Michal Kasaj**  
Druh stavby: **Dopravní infrastruktura - podchod, podjezd, most**  
Hodnota projektu: **150 mil. Kč**  
Měsíc zahájení stavby:  
Měsíc ukončení stavby:

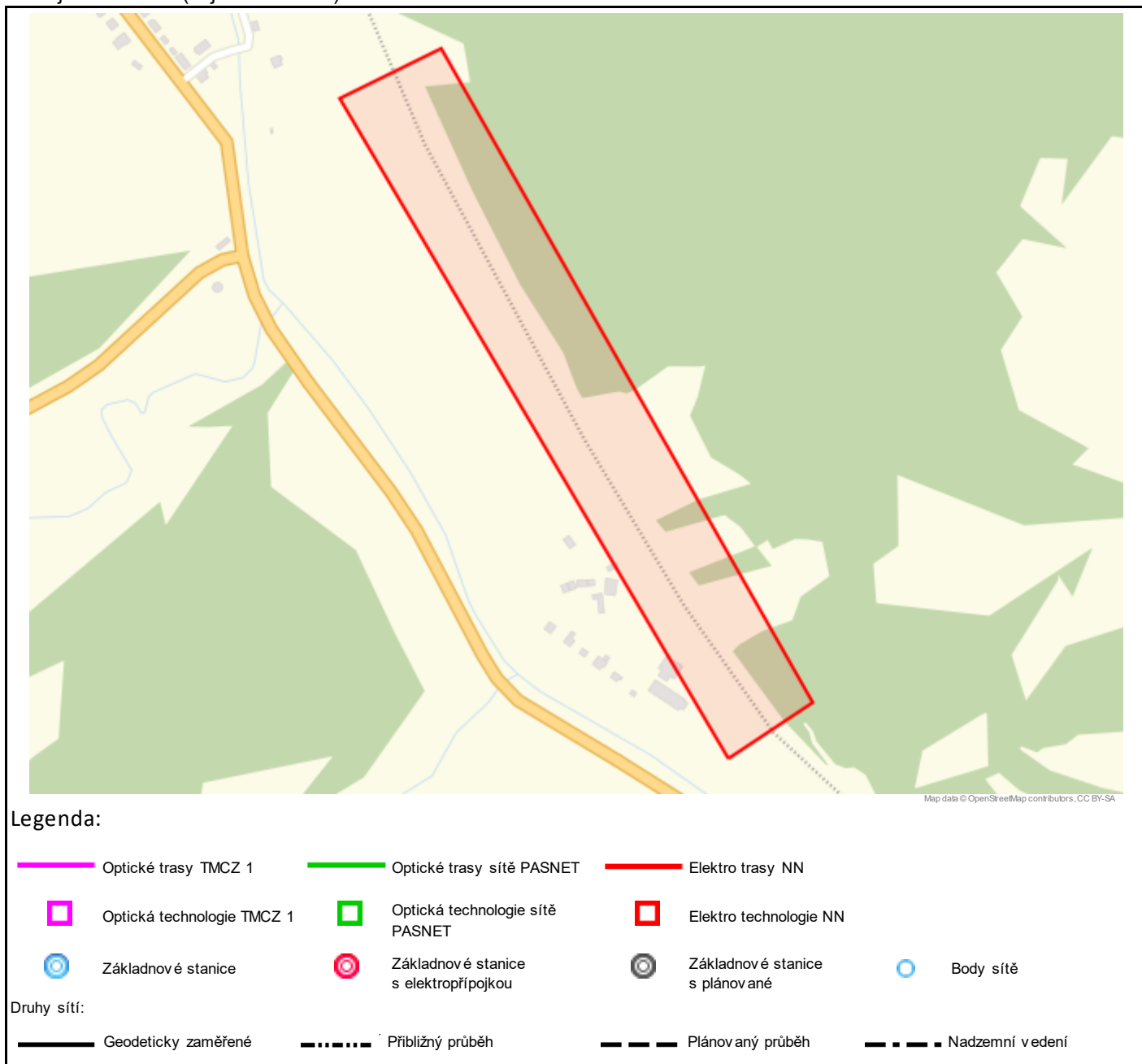
### Odeslání stanoviska

E-mail: **visnovska@moravia.cz**

Příloha č. 2

**Situační plánek**

Zájmová oblast (zájmové oblasti) zadaná žadatelem



Geometrie zájmové oblasti (zájmových oblastí) žádosti ve formátu WKT a souřadnicovém systému S-JTSK. Zkopírováním textu lze geometrii zobrazit v jakémkoli softwaru podporujícím formát WKT.

POLYGON((-496141.180008213 -1165224.89910163,-496050.727381076 -1165175.9054501,-496367.763033725 -1164481.71379592,-496474.961128945 -1164522.94023253,-496141.180008213 -1165224.89910163))

**MORAVIA CONSULT Olomouc a.s.**  
**Petra Višňovská**  
**Legionářská 1085/8**  
**779 00 Olomouc**

V Praze, 11.3.2025

Naše zn.: **250311-1008798119**

Věc: vyjádření k žádosti k akci **""Cyklická obnova trati v úseku Vsetín - Horní Lideč-PD""**

Společnost Vodafone Czech Republic a.s. ( dále jen „Vodafone“ ), se sídlem Praha 5, náměstí Junkových 2, IČ: 25788001, zapsaná dne 13.8. 1999 v obchodním rejstříku vedeném Městským soudem v Praze pod spisovou značkou B.6064 a společnost Vantage Towers, s.r.o. se sídlem Závěšova 502/5, Nusle, 140 00 Praha 4, zapsaná v obchodním rejstříku vedeném u Městského soudu v Praze pod sp. zn. C 330005, IČO: 09056009, DIČ: CZ09056009 zastoupená Vodafone na základě plné moci Vám sděluje, že dle Vámi podané žádosti ze dne **11.3.2025**, která je nedílnou součástí tohoto vyjádření,

**souhlasí s realizací projektu.**

Ve Vámi zadaném zájmovém území a v uvedené výšce (výška stavby: 0 m, výška jeřábu: 10 m) se nenachází žádné podzemní ani nadzemní vedení.

Platnost vyjádření je **1 rok** od data vydání. Vyjádření je platné pouze v rámci předmětného projektu a pro důvod vydání vyjádření stanovený žadatelem v žádosti.

Vyjádření pozbývá platnosti uplynutím doby platnosti, změnou rozsahu zájmového území i změnou důvodu vydání vyjádření uvedeného v žádosti, to vše v závislosti na tom, která ze skutečností rozhodná pro pozbytí platnosti tohoto vyjádření nastane nejdříve. Po skončení platnosti si musíte podat novou žádost na adrese <https://zadostovyjadreni.vodafone.cz/>.

S pozdravem

v.z. Nora Hlásenská  
Vodafone Czech Republic a. s.  
náměstí Junkových 2808/2  
150 00 Praha 5

Tel.: 775012847  
E-mail: nora.hlasenska1@vodafone.com

  
Vodafone Czech Republic a.s.  
náměstí Junkových 2, 155 00, Praha  
IČO: 25788001, DIČ: CZ25788001  
tel.: 776 971 111, fax: 776 971 92  
-60-

**Seznam příloh/přiložených souborů:**

Zadost\_250311-1008798119.pdf



ŽADATEL

MORAVIA CONSULT Olomouc a.s.

NAŠE ZNAČKA  
0102299444VYŘÍZENO DNE  
10.03.2025

**Sdělení o existenci energetického zařízení, telekomunikačního zařízení nebo zařízení technické infrastruktury společnosti ČEZ Distribuce, a. s., pro akci:**

**"Cyklická obnova trati v úseku Vsetín - Horní Lideč-PD"**

Vážený zákazníku,

dovolujeme si reagovat na Vaši žádost číslo 0102299444 ze dne 10.03.2025 o sdělení o existenci energetického zařízení, telekomunikačního zařízení nebo zařízení technické infrastruktury. Na Vámi uvedeném zájmovém území se **nenachází energetické zařízení, telekomunikační zařízení nebo zařízení technické infrastruktury v majetku společnosti ČEZ Distribuce, a. s.**

Zároveň si Vás dovoluujeme upozornit, že se v zájmovém území může nacházet energetické zařízení, telekomunikační zařízení nebo zařízení technické infrastruktury, které není v majetku společnosti ČEZ Distribuce, a. s.

Toto sdělení je platné do 10.09.2025.

V souvislosti s výše uvedeným si Vás dovoluujeme upozornit, že uvedené sdělení včetně jeho příloh představuje skutečnosti tvořící obchodní tajemství společnosti ČEZ Distribuce, a. s. Poskytnuté informace jsou dále také důvěrnými informacemi a obchodně citlivými informacemi společnosti ČEZ Distribuce, a. s. Z výše uvedených důvodů si Vás proto společnost ČEZ Distribuce, a. s. dovoluje upozornit, že s poskytnutými informacemi je potřeba nakládat dle platných právních předpisů, v opačném případě se vystavujete postihu ve smyslu platné právní úpravy. V této souvislosti si Vás dále dovoluujeme upozornit, že požadované informace nesmí být předány, sděleny, využity, zpřístupněny, či jiným způsobem postoupeny na jakoukoli třetí osobu bez předchozího prokazatelného souhlasu společnosti ČEZ Distribuce, a. s. Informace o existenci energetického zařízení, telekomunikačního zařízení a zařízení technické infrastruktury mohou být využity pouze pro účel, pro který byly vyžádány.

S pozdravem

**ČEZ Distribuce, a. s.**

Děčín, Děčín IV-Podmokly  
Teplická 874/8  
PSČ 405 02  
IČ: 24729035

**Přílohy**

Situační výkres zájmového území

Platí pouze se sdělením číslo 0102299444.

Zakreslené polohy zařízení v příloze jsou pouze informativní.

### Situační výkres zájmového území (klad mapových listů)



Není-li zobrazena katastrální mapa, zadejte žádost znovu. Katastrální mapa je generována prostřednictvím externí WMS služby, jejíž provoz nezajišťuje společnost ČEZ Distribuce, a. s.

**LEGENDA**

	Podzemní vedení NN do 1 kV		Stanice do 52 kV - stožárová		Nadzemní síť pro elektronickou komunikaci
	Nadzemní vedení NN do 1 kV		Stanice do 52 kV - zděná		Podzemní síť pro elektronickou komunikaci
	Podzemní vedení VN do 35 kV		Transformovna (nad 52 kV)		HDPE trubka
	Nadzemní vedení VN do 35 kV		Prohlašující investice ČEZ Distribuce	<i>Souběhy sítí pro elektronickou komunikaci s energetickými sítěmi:</i>	
	Podzemní vedení VVN 110 kV		Stanice ČEZ Distribuce ve výstavbě		Souběh s podzemním vedením NN do 1 kV
	Nadzemní vedení VVN 110 kV		Zařízení ČEZ Distribuce ve výstavbě		Souběh s nadzemním vedením NN do 1 kV
	— NN přívod odběratele		Souběh s podzemním vedením VN do 35 kV		Souběh s podzemním vedením VN do 35 kV
	Zařízení technické infrastruktury		Souběh s podzemním vedením VVN 110 kV		Souběh s podzemním vedením VVN 110 kV
	Cizí energetické vedení		Hranice katastrálního území		Souběh s nadzemním vedením VVN 110 kV
	Zájmové území				

MORAVIA CONSULT Olomouc a.s.

08	
17-03-2025	
ev.č. 00572	ověřil: [signature]
přiděleno L: 238	
přiděleno D: 239	

**Sekce majetková Ministerstva obrany**  
**odbor ochrany územních zájmů a státního odborného dozoru**  
Tychonova 1, Praha 6, PSČ 160 01, datová schránka hjyaavk

Čj. MO 253983/2025-1322  
Sp.zn. 194080/2025-1322/OÚZBR

Brno 17. března 2025

MCO Moravia CONSULT a.s.  
Legionářská 1085/8  
779 00 Olomouc

**Vyjádření v rámci předprojektové přípravy**

**Cyklická obnova trati v úseku Vsetín - Horní Lideč - PD, k.ú. Ústí u Vsetína, k.ú. Leskovec, k.ú. Valašská Polanka, k.ú. Lužná u Vsetína, k.ú. Pulčín, k.ú. Lidečko**

Ministerstvo obrany, sekce majetková, odbor ochrany územních zájmů a státního odborného dozoru ve smyslu ustanovení § 36 v kontinuitě na § 317 odst. 2 a § 334a odst. 3 zákona č. 283/2021 Sb., stavební zákon, ve znění pozdějších předpisů (dále jen „stavební zákon“), jako věcně a místně příslušný ve smyslu zákona č. 222/1999 Sb., o zajišťování obrany České republiky, ve znění pozdějších předpisů (dále jen „zákon o zajišťování obrany ČR“), a v souladu s Rozkazem ministryně obrany č. 27/2024 – Zabezpečení územního plánování v působnosti Ministerstva obrany, v platném znění, vydává

**vyjádření**

**pro potřeby zpracování projektové dokumentace stavebního záměru.**

**1) Ministerstvo obrany neeviduje v řešené lokalitě inženýrské sítě a podzemní telekomunikační vedení.**

**2) Území prověřovaného stavebního záměru se nachází ve vymezeném území Ministerstva obrany, ve kterém je povolení stavby podmíněno závazným souhlasným stanoviskem MO, a proto Ministerstvo obrany požaduje předložit projektovou dokumentaci zpracovanou v souladu s platnou legislativou k posouzení a vydání závazného stanoviska pro potřeby vedeného správního řízení.**

**Odůvodnění:**

Ministerstvo obrany ve smyslu ustanovení § 36 v kontinuitě na § 317 odst. 2 a § 334a zákona č. 283/2021 Sb., stavební zákon, ve znění pozdějších předpisů a zákona o zajišťování obrany ČR provedlo po obdržení vaší žádosti o vydání vyjádření dotčeného orgánu v rámci předprojektové přípravy předběžné vyhodnocení výše uvedené akce.

Ad 1) Ministerstvo obrany prověřilo evidenci technické infrastruktury v jeho vlastnictví a konstatuje, že v řešené lokalitě stavebního záměru Odbor ochrany územních zájmů a státního odborného dozoru Sekce majetkové Ministerstva obrany neeviduje inženýrské sítě a podzemní telekomunikační vedení.

Ad 2) Daný stavební záměr je lokalizován v územích vymezených Ministerstvem obrany (viz. ÚAP 119). Zpracovaná projektová dokumentace vašeho stavebního záměru musí být komplexně posouzena, aby mohlo být Ministerstvem obrany deklarováno v rámci závazného stanoviska vydaného pro potřeby vedeného řízení, že realizace stavebního záměru provedená v souladu s projektovou dokumentací neohrozí naplnění veřejného zájmu na zajištění obrany a bezpečnosti státu.

**Toto vyjádření Ministerstva obrany má charakter předběžné informace a je platné 1 rok ode dne vydání.**

Kontaktní osoba: Mgr. Jitka Micháliková, Ph.D., tel. 973 445 844

Mgr. Jitka Micháliková, Ph.D.  
vyšší ministerský rada  
oddělení ochrany územních zájmů  
podepsáno elektronicky



**Datová schránka:** kjee9md, MORAVIA CONSULT Olomouc a.s.**Uživatel:** Eva Buchtová

## Přijatá zpráva - Detail zprávy

**Předmět:** Cyklická obnova trati v úseku Vsetín - Horní Lideč - PD, k.ú. Ústí u Vsetína, k.ú. Leskovec, k.ú. Va**ID zprávy:** 1495205079**Typ zprávy:** Přijatá datová zpráva**Stav zprávy:** Doručená**Datum a čas:** 17. 3. 2025 v 12:42:23**Odesílatel:** Ministerstvo obrany, Tychonova 221/1, Hradčany, 16000 Praha 6, CZ**ID schránky:** hjyaavk**Typ schránky:** Orgán veřejné moci**Odesílající osoba:** Administrátor**Zmocnění:** 0/0 Sb. § - odst. - písm. -**Naše čís. jednací:** MO 253983/2025-1322**Naše spisová zn.:** SpMO 802/2025-1322**Vaše čís. jednací:** Nezádáno**Vaše spisová zn.:** Nezádáno**K rukám:** Nezádáno**Do vlastních rukou:** Ne**Zakázáno doručení fikcí:** Ne

### Přílohy:

[2025\\_194080.pdf \(181,02 kB\)](#)

### Události zprávy:

- 17. 3. 2025 v 12:40:51** EV0: Datová zpráva byla podána.
- 17. 3. 2025 v 12:40:51** EV5: Datová zpráva byla dodána do datové schránky příjemce. Je-li příjemcem datové zprávy orgán veřejné moci vystupující v postavení orgánu veřejné moci, byla datová zpráva tímto okamžikem doručena.
- 17. 3. 2025 v 12:42:23** EV12: Přihlásila se pověřená osoba s právem přístupu ke zprávě ve smyslu § 8, odst. 6 zákona č. 300/2008 Sb., v platném znění. Datová zpráva je nyní doručena. Případné dřívější datum doručení fikcí nebo doručení dodáním do schránky orgánu veřejné moci není dotčeno.





MINISTERSTVO VNITRA  
ČESKÉ REPUBLIKY

MORAVIA CONSULT Olomouc, a.s.  
str. 233 A

26-03-2025

ev.č. 00575 ověřil: [signature]  
přiděleno L: 238  
přiděleno D: [signature]

09



MVCRX08FWQ20  
prvotní identifikátor

odbor správy majetku  
P.O.BOX 155/OSM  
140 21 Praha 4

Č. j. MV- 42468-3/OSM-2025

Praha 25. března 2025

MORAVIA CONSULT Olomouc, a.s.  
Legionářská 1085/8  
779 00 Olomouc

Cyklická obnova trati v úseku Vsetín – Horní Lideč-PD - stanovisko

Odbor správy majetku Ministerstva vnitra obdržel Vaši žádost o stanovisko k akci „**Cyklická obnova trati v úseku Vsetín – Horní Lideč-PD**“.

Národní agentura pro komunikační a informační technologie, s.p. posoudila stavbu z hlediska zajištění elektromagnetické kompatibility s elektronickými (resp. radiokomunikačními) zařízeními MV ČR. Plánovaná stavba se nachází mimo vymezené území pro bezpečnost státu ve smyslu § 175 zákona č. 183/2006 Sb., ve znění pozdějších předpisů a ve smyslu § 36 zákona č. 283/2021 Sb., stavební zákon, v dostatečné vzdálenosti od elektronických zařízení MV, jejich činnost nemůže negativně ovlivnit, a proto vydáváme

**souhlasné stanovisko.**

Případný kontakt s podzemními sítěmi Policie ČR je třeba projednat s místně příslušným odborem informačních a komunikačních technologií (OIKT) Policie ČR.

Vyjádření je platné pouze pro zájmové území určené a vyznačené žadatelem, stejně jako pro důvod vydání vyjádření stanovený žadatelem v žádosti.

Toto stanovisko platí **jeden rok ode dne jeho vydání.**

Ing. Miroslav Konopecký  
ředitel odboru správy majetku

Vyřizuje: Ing. Michaela Kopáčová  
tel. č.: 974 849 371  
e-mail: [michaela.kopacova@mv.gov.cz](mailto:michaela.kopacova@mv.gov.cz)

**Datová schránka:** kjee9md, MORAVIA CONSULT Olomouc a.s.**Uživatel:** Eva Buchtová

## Přijatá zpráva - Detail zprávy

**Předmět:** Stanovisko MV  
**ID zprávy:** 1500240293  
**Typ zprávy:** Přijatá datová zpráva  
**Stav zprávy:** Doručená  
**Datum a čas:** 26. 3. 2025 v 12:29:07

**Odesílatel:** Ministerstvo vnitra, Nad štolou 936/3, Holešovice, 17000 Praha 7, CZ  
**ID schránky:** 6bnaawp  
**Typ schránky:** Orgán veřejné moci  
**Odesílající osoba:** Spisová aplikace

**Zmocnění:** 0/0 Sb. § - odst. - písm. -  
**Naše čís. jednací:** MV- 42468-3/OSM-2025  
**Naše spisová zn.:** MV- 42468/OSM-2025  
**Vaše čís. jednací:** Nezařáno  
**Vaše spisová zn.:** Nezařáno  
**K rukám:** Petra Višňovská  
**Do vlastních rukou:** Ne  
**Zakázáno doručení fikcí:** Ne

### Přílohy:

stanovisko.pdf (287,18 kB)

### Události zprávy:

- 26. 3. 2025 v 12:03:49** EV0: Datová zpráva byla podána.
- 26. 3. 2025 v 12:03:49** EV5: Datová zpráva byla dodána do datové schránky příjemce. Je-li příjemcem datové zprávy orgán veřejné moci vystupující v postavení orgánu veřejné moci, byla datová zpráva tímto okamžikem doručena.
- 26. 3. 2025 v 12:29:07** EV12: Přihlásila se pověřená osoba s právem přístupu ke zprávě ve smyslu § 8, odst. 6 zákona č. 300/2008 Sb., v platném znění. Datová zpráva je nyní doručena. Případné dřívější datum doručení fikcí nebo doručení dodáním do schránky orgánu veřejné moci není dotčeno.



# Obec Lužná

Lužná 230, 756 11 Lužná

Váš dopis s čj.: 2025-238  
Ze dne: 11.3.2025  
Číslo jednací: 101/2025  
Spisová značka:

Vyřizuje: Bc. Radka Karásková  
Telefon: 724178677  
E-mail: starostka@obec-luzna.cz  
Datová schránka: fmeb44s  
Datum: 08.05.2025

**MORAVIA CONSULT Olomouc a.s.**

**Legionářská 1085/8  
779 00 OLOMOUC**

## Vyjádření k existenci stávajících inženýrských sítí

Vyjádření k existenci inženýrských sítí - Stavba: „Cyklická obnova trati v úseku Vsetín-Horní Lideč-PD“

Na základě Vaší žádosti zaslané dne 11. 3. 2025, Vám sděluji, že Obec Lužná je provozovatelem veřejného osvětlení a dešťové kanalizace.

V zájmovém území se ve správě obce Lužná nenachází žádná technická infrastruktura z výše uvedených, která by křižovala plánovanou stavbu.

S pozdravem

Bc. Radka Karásková  
Starosta



## Obec Valašská Polanka

tel. 571 446 111, 571 446 362

Valašská Polanka čp.270, PSČ 756 11, IČO: 00304361

[info@valasskapolanka.cz](mailto:info@valasskapolanka.cz); [www.valasskapolanka.cz](http://www.valasskapolanka.cz)

Petra Višňovská  
Středisko inženýrské činnosti  
MORAVIA CONSULT Olomouc a.s.  
Leginářská 1085/8  
779 00 Olomouc

Valašská Polanka 9.4.2025      č.j.: OÚVP-279/2025

### VĚC: Vyjádření k existenci sítí - "Cyklická obnova trati v úseku Vsetín - Horní Lideč-PD"

K Vaší žádosti evidovanou pod č.j.: OÚVP – 198/2025 ze dne 12.3.2025 Vám sděluji následující:

ve Vámi vyznačených lokalitách dotčených akcí: "Cyklická obnova trati v úseku Vsetín - Horní Lideč-PD" se nachází dešťová kanalizace obce, která je vyznačena v příloze mailové odpovědi ve formátu dgn. Veřejné osvětlení máme v okolí trati, ale momentálně není digitálně zaměřeno. Bude tak učiněno až po výměně svítidel v termínu červenec-červen 2025. V případě kolizní situace, prosíme, o konzultaci na místě samém.

Martin Šeliga  
místostarosta

Obec Valašská Polanka  
IČO: 304361, DIČ: CZ00304361  
Valašská Polanka čp. 270  
756 11



ŽADATEL

MORAVIA CONSULT Olomouc a.s.

NAŠE ZNAČKA  
0201846330

VYŘIZUJE / LINKA

VYŘÍZENO DNE  
10.03.2025**Sdělení o existenci komunikačního vedení společnosti Telco Pro Services, a. s.**

Název akce: "Cyklická obnova trati v úseku Vsetín - Horní Lideč-PD"

Účel: **Informativní**

Vážený zákazníku,  
dovolujeme si reagovat na Vaši žádost číslo 0201846330 ze dne 10.03.2025, která se týkala sdělení o existenci komunikačního zařízení na Vámi určeném zájmovém území.

Dle vědomí společnosti Telco Pro Services, a. s., se na Vámi vymezeném zájmovém území:  
**nenachází komunikační zařízení v majetku společnosti Telco Pro Services, a. s.**

Zároveň si Vás dovoluujeme upozornit, že není vyloučeno, že se ve Vámi vymezeném zájmovém území nachází jiné zařízení, které není v majetku společnosti Telco Pro Services, a. s.

Toto sdělení je platné do 10.03.2026.

V souvislosti s výše uvedeným si Vás dovoluujeme upozornit, že sdělení o existenci či neexistenci sítí představuje skutečnosti tvořící obchodní tajemství společnosti Telco Pro Services, a. s. Poskytnuté informace jsou dále také důvěrnými informacemi společnosti Telco Pro Services, a. s. Z výše uvedených důvodů si Vás proto společnost Telco Pro Services, a. s., dovoluje upozornit, že s poskytnutými informacemi je potřeba nakládat dle platných právních předpisů, v opačném případě se vystavujete postihu ve smyslu platné právní úpravy. V této souvislosti si Vás dovoluujeme rovněž upozornit, že požadované informace nesmí být předány, sděleny, využity, zpřístupněny, či jiným způsobem postoupeny na jakoukoli třetí osobu bez předchozího prokazatelného souhlasu společnosti Telco Pro Services, a. s. Informace o existenci sítí mohou být využity pouze pro účel, pro který byly vyžádány.

S pozdravem

**Telco Pro Services, a. s.**

Praha, Praha 4  
Duhová 1531/3  
PSČ 140 00  
IČ: 29148278

**Přílohy**

Situační výkres zájmového území



Platí pouze se sdělením číslo 0201846330.

Zakreslené polohy zařízení v příloze jsou pouze informativní.

### Situační výkres zájmového území



#### LEGENDA

- |                                   |                               |
|-----------------------------------|-------------------------------|
| ■ ■ ■ ■ ■ Nadzemní optické vedení | — Radioreléový spoj vzduch    |
| — Podzemní optické vedení         | ..... Zájmové území           |
| - - - Nadzemní metalické vedení   | — Hranice katastrálního území |
| — Podzemní metalické vedení       |                               |




**VODOVODY A KANALIZACE VSETÍN, a.s.**

Jasenická 1106, 755 01 Vsetín

Zapsaná u Krajského soudu v Ostravě, oddíl B, vložka 682

Investor:  
Správa železnic, státní organizace  
Petra Višňovská  
Dlážděná 1003/7  
11000 Praha

Žadatel:  
MORAVIA CONSULT Olomouc a.s.  
Petra Višňovská  
Legionářská 1085/8  
77900 Olomouc

Vaše značka: **25-238**  
Číslo jednací: **649/2025**  
Vyřizuje: **systém AVETI**  
Telefon: **+420 571484011**  
E-mail: **vyjadrovani@vakvs.cz**

**Název akce:** **"Cyklická obnova trati v úseku Vsetín - Horní Lideč-PD"**

Upřesnění akce: **Opravné práce na mostech a propustcích**

Důvod akce / žádosti: **Informace o existenci sítí (zjištění sítí)**

***Zájmové území***

Obec: **Lužná, Valašská Polanka**  
Katastr: **Lužná u Vsetína, Valašská Polanka**

Vlastní popis: **valašská polanka**

Datum vydání vyjádření: **11.03.2025**

Platnost tohoto vyjádření: **k datu vydání**

V dané lokalitě se nachází síť a vodohospodářské zařízení ve správě společnosti Vodovody a kanalizace Vsetín, a.s. viz příložená dokumentace.

Upozorňujeme, že podkladová katastrální mapa v příloženém snímku má pouze informativní charakter.

K vodohospodářskému zařízení, které není ve správě společnosti Vodovody a kanalizace Vsetín, a.s., a může se nacházet v uvedené lokalitě, vydává vyjádření jeho vlastník nebo provozovatel.

Toto vyjádření se nevztahuje na vodovodní a kanalizační přípojky ve vlastnictví jejich majitelů na soukromých pozemcích.

Vyjádření je platné pouze pro zájmové území určené a vyznačené žadatelem a taktéž pro stanovený účel. V případě, že budou práce zahájeny po uplynutí doby platnosti tohoto vyjádření, nelze toto vyjádření použít jako podklad pro zahájení prací a je třeba požádat o vydání nového nebo prodloužení stávajícího vyjádření.

Vyjádření k existenci sítí je generováno automatickým systémem.

Vodovody a kanalizace Vsetín, a.s.  
755 11 Vsetín, Jasenická 1106

Vodovody a kanalizace Vsetín, a.s.



*Přílohy:*

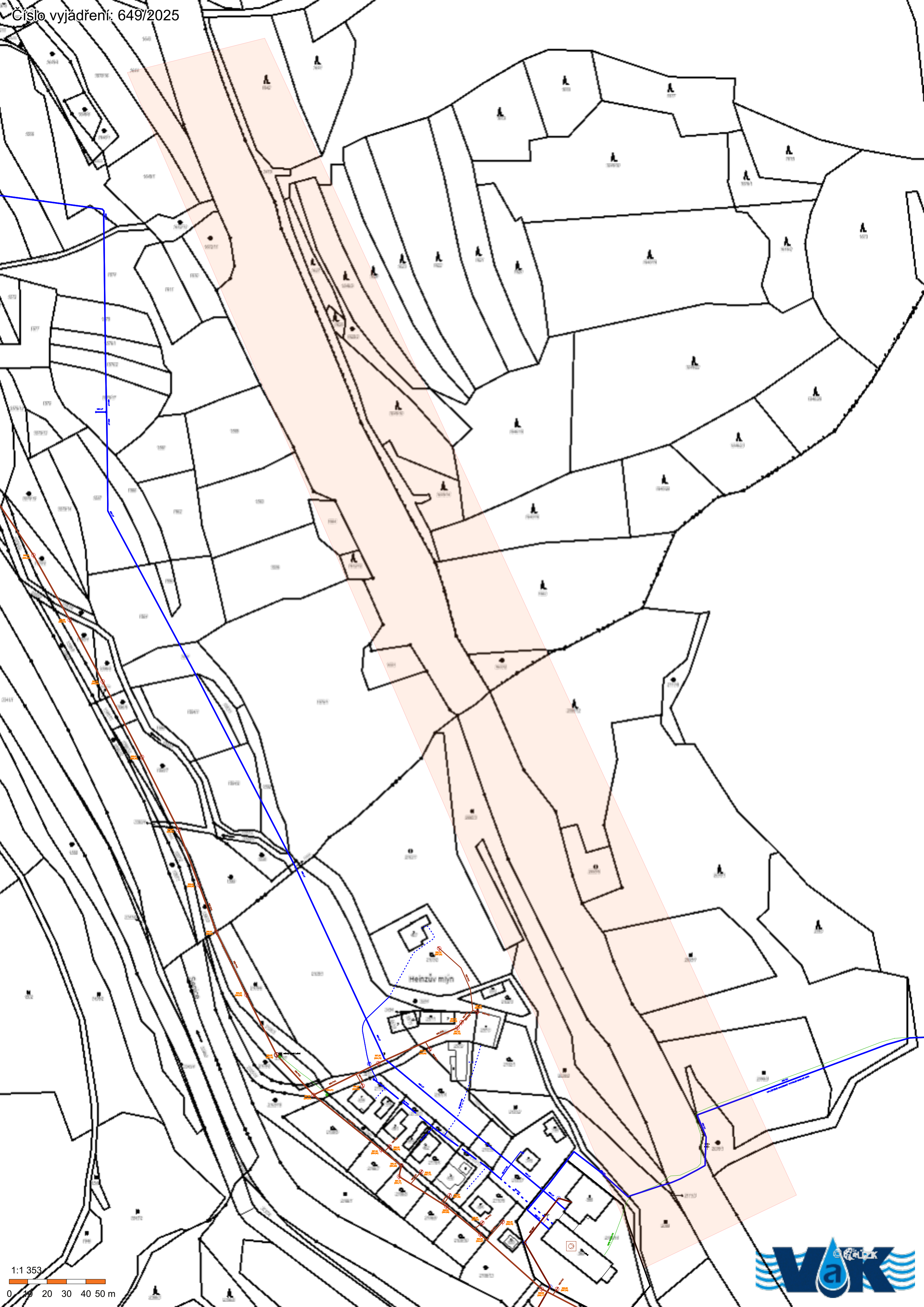
počet příloh: 3

souborové přílohy:














- Vyjádření\_36324\_situace\_1837986.pdf (příloha vyjádření aveti)  
(SHA1: 04f2c4a664e113b42464112ca7f07ceb626ed170)

- Legenda.pdf (legenda/interní příloha)  
(SHA1: ae9757fb3de56e1fbe1376aef47412a4e6039964)

- priloha\_pro\_stavebnika.pdf (legenda/interní příloha)  
(SHA1: 9f6382ad70024cd1cd22797e1e25940c199d27e0)



## Legenda sítí

	kanalizace v cizím vlastnictví
	jednotná kanalizace
	splašková kanalizace
	dešťová kanalizace
	kanalizace geodeticky měřená
	kanalizace z dokumentace
	kanalizace orientačně
	vodovod geodeticky měřený
	vodovod z dokumentace
	vodovod orientačně
	vodovod v cizím vlastnictví
	kabelové vedení silové VaK Vsetín
	kabelové vedení sdělovací VaK Vsetín



## Příloha pro stavebníka (investora) pro vlastní realizaci stavby

1. Projektant je povinen před umístěním nové stavby do terénu zjistit u vlastníka nebo provozovatele umístění stávajících vodohospodářských zařízení. V případech, kdy není možno z technických důvodů přesně určit směr a hloubku potrubí, zajistí lokalizaci pomocí kopaných sond.
2. Projektant musí respektovat při navrhování vnitřního vodovodu soulad s EN 1717 – Ochrana proti znečištění pitné vody ve vnitřních vodovodech.
3. Před zahájením zemních prací je nutno zabezpečit vytýčení vodohospodářských zařízení ve správě Vodovodů a kanalizací Vsetín a.s. (dále jen vodohospodářské zařízení). Pod pojmem vodohospodářské zařízení se v tomto případě rozumí veškeré sítě (vodovodní, kanalizační, silové, signalizační a ovládací elektrické vedení), zařízení na těchto sítích (armatury, šachty, aj.) a objekty v majetku společnosti Vodovody a kanalizace Vsetín a.s. (dále jen společnost) nebo jí provozované. S vytýčením prokazatelně seznámit pracovníky, kteří budou práce provádět. Vytýčení vodohospodářského zařízení se provede na základě písemné objednávky podané na příslušné provozní středisko společnosti.
  - středisko vodovodů Vsetín (p. Psota, tel. 571484035)
  - středisko vodovodů Valašské Meziříčí (p. Ondruš, tel. 571621642)
  - středisko vodovodů Rožnov p./R. (p. Martinák, tel. 571654660)
  - skupinový vodovod (p. Bláha, tel. 571484056)
  - katodová ochrana potrubí (Ing. Václavík, tel. 571484049)
  - středisko kanalizací Vsetín (p. Schweiner, tel. 571411092)
  - středisko kanalizací Valašské Meziříčí (p. Fusek, tel. 571622329)
  - středisko kanalizací Rožnov pod Radhoštěm (p. Holuša, tel. 571658386)
4. Zemní práce do vzdálenosti 1 m od okraje potrubí budou prováděny ručním výkopem se zvýšenou opatrností tak, aby nedošlo k poškození vodohospodářských zařízení. V případě obnažení potrubí bude toto zabezpečeno před poškozením, a to i třetí osobou.
5. V případě křížení nebo souběhu s vodohospodářským zařízením bude výkop vhodně zabezpečen proti prosednutí, sesunutí popřípadě prolomení zařízení.
6. V místě křížení i souběhu s vodohospodářským zařízením budou prováděny zásypy vhodným materiálem, po vrstvách a budou hutněny tak, aby pod, po stranách a 0,3 m nad vodohospodářským zařízením byla dosažena únosnost zeminy (zásypu), dle podmínek realizace pozemních komunikací.
7. Je zakázáno provádět takové zemní práce a terénní úpravy při kterých by mohlo dojít ke změně krytí vodovodního řadu a vodovodní přípojky a to méně jak 1 300 mm a více jak 1 600 mm od horního líce potrubí; u kanalizačních stok nesmí být krytí od horního líce potrubí menší než 1 500 mm; u kabelových vedení (přípojky NN, signalizační kabely a kabely katodové ochrany potrubí) musí být krytí zachováno 800 mm.
8. Za míru zhutnění zásypů a bezporuchovost vodohospodářských zařízení v místě křížení nebo souběhu s vodárenským zařízením ručí stavebník (investor) po dobu 2 let ode dne provedení zásypu vodohospodářského zařízení.
9. Neprodleně ohlásit každé neplánované odkrytí vodohospodářského zařízení na výše uvedená střediska podle charakteru odkrytého zařízení. V případě poškození vodohospodářského zařízení toto neprodleně ohlásit na centrální dispečink společnosti s nepřetržitou poruchovou službou – tel. 571484041, 571484047.
10. Před vlastním napojením na vodovod nebo kanalizaci ve správě společnosti musí být uzavřena smlouva o dodávce vody z vodovodu a odvádění odpadních vod kanalizací. Tuto je nutné uzavřít osobně na zákaznickém centru společnosti na adrese: Jasná 1106, 755 01 Vsetín (tel. č. 571484030, 571484063).
11. Vlastní realizace vodovodní nebo kanalizační přípojky včetně napojení na vodovodní nebo kanalizační síť ve správě společnosti bude dohodnuta na příslušném provozním středisku nejméně 7 dní předem a při stavbě bude dbáno pokynů jeho pracovníků. Montáž vodovodní přípojky provedou zaměstnanci příslušného provozního střediska vodovodů. Práce musí být připraveny a provedeny tak, aby případné přerušení dodávky pitné vody bylo omezeno na co nejkratší dobu.
12. Při zjištění zásadního rozporu mezi údaji v projektové dokumentaci a skutečností neprodleně zastavit práce a toto oznámit na příslušné provozní středisko společnosti. V práci pokračovat až po projednání a schválení dalšího postupu.
13. Změny stavby oproti předložené projektové dokumentaci budou předem projednány s oprávněným zástupcem společnosti.
14. Před záhozem obnažených potrubí, míst připojení a ukončení potrubí, přípojek a k tlakové zkoušce požadujeme přizvat oprávněného zástupce příslušného provozního střediska společnosti ke kontrole vodohospodářského zařízení a bude písemně vyhotoven souhlas k zásypu vodohospodářského zařízení. Bez provedené kontroly není možno provést zásyp. V případě nedodržení této podmínky bude stavebník (investor) povinen na vlastní náklad opět odkryt vodohospodářské zařízení k následné kontrole.
15. Poklopy ovládacích armatur, hydrantů a šachet vodohospodářských zařízení budou osazeny do nivelety okolního terénu nebo komunikace a budou podloženy betonovými prstenci. Vodovodní potrubí bude opatřeno signalizačním vodičem, který bude vyveden do poklopů ovládacích armatur a hydrantů volnou smyčkou a výstražnou fólií z PVC umístěnou 300 mm nad vodovodní potrubí. Před záhozem potrubí požadujeme funkčnost signálního vodiče odzkoušet pracovníkem společnosti. Ovládací armatury na vodovodním potrubí a hydranty budou v terénu označeny orientačními tabulkami dle ČSN 75 5025 s upevněním na pevných stavbách.
16. V průběhu realizace stavby až do jejího dokončení budou všechna nadzemní zařízení (poklopy, ovládací armatury, hydranty...) vhodně chráněny proti mechanickému poškození (např. betonovou rourou vyčnívající 60 cm nad terén). Před konečnou úpravou terénu bude budoucí provozovatel vyzván k ověření funkčnosti zařízení.
17. Vodohospodářská zařízení (především vodovodní řady, kanalizační stoky, přípojka a povrchové prvky) musí být před záhozem zaměřeny oprávněným geodetem a předány v digitální formě (formát .dgn) na pracoviště GIS. Zaměření vodohospodářských zařízení musí být provedeno v souladu se směrnicí VaK č. 019/02 Na zaměření vodárenských a kanalizačních zařízení a vyhotovení digitální technické mapy v jejich okolí. Zaměření polohopisu a výškopisu musí být provedeno v souladu se směrnicí Jednotné digitální technické mapy Zlínského kraje – JD TM ZK (viz. <http://www.jdtm-zk.cz/>). Ověření polohopisu a výškopisu bude předán správci JD TM ZK.
18. Vodovodní přípojka musí být osazena vodoměrnou soupravou s upevňovacím držákem např. FEST-KOM, FEST-ROH od firmy VOD-KA a.s. Litoměřice.
19. Napojení nového vodovodního potrubí na stávající požadujeme realizovat po vyhovujících tlakových zkouškách a rozbořech pitné vody v potrubí.
20. Požadujeme, aby oprávněný zástupce příslušného provozního střediska společnosti byl přizván ke kolaudačnímu řízení.
21. K výstavbě vodovodních řadů a vodovodních přípojek je dovoleno používat pouze materiály jenž mají *hygienické atesty pro styk s pitnou vodou*.
22. Při realizaci stavby budou respektovány ČSN 75 5401, ČSN 75 5402, ČSN 75 5411, ČSN 73 6005, EN 1717 a návazné české normy a předpisy.



ŽADATEL

MORAVIA CONSULT Olomouc a.s.

NAŠE ZNAČKA  
0700951285

VYŘIZUJE / LINKA

VYŘÍZENO DNE  
10.03.2025**Sdělení o existenci komunikačního vedení společnosti ČEZ ICT Services, a. s.**

Název akce: "Cyklická obnova trati v úseku Vsetín - Horní Lideč-PD"

Účel: **Informativní**

Vážený zákazníku,  
dovolujeme si reagovat na Vaši žádost číslo 0700951285 ze dne 10.03.2025, která se týkala sdělení o existenci komunikačního zařízení na Vámi určeném zájmovém území.

Dle vědomí společnosti ČEZ ICT Services, a. s., se na Vámi vymezeném zájmovém území:  
**nenachází komunikační zařízení v majetku společnosti ČEZ ICT Services, a. s.**

Zároveň si Vás dovoluujeme upozornit, že není vyloučeno, že se ve Vámi vymezeném zájmovém území nachází jiné zařízení, které není v majetku společnosti ČEZ ICT Services, a. s.

Toto sdělení je platné do 10.03.2026.

V souvislosti s výše uvedeným si Vás dovoluujeme upozornit, že sdělení o existenci či neexistenci sítí představuje skutečnosti tvořící obchodní tajemství společnosti ČEZ ICT Services, a. s. Poskytnuté informace jsou dále také důvěrnými informacemi společnosti ČEZ ICT Services, a. s. Z výše uvedených důvodů si Vás proto společnost ČEZ ICT Services, a. s., dovoluje upozornit, že s poskytnutými informacemi je potřeba nakládat dle platných právních předpisů, v opačném případě se vystavujete postihu ve smyslu platné právní úpravy. V této souvislosti si Vás dovoluujeme rovněž upozornit, že požadované informace nesmí být předány, sděleny, využity, zpřístupněny, či jiným způsobem postoupeny na jakoukoli třetí osobu bez předchozího prokazatelného souhlasu společnosti ČEZ ICT Services, a. s. Informace o existenci sítí mohou být využity pouze pro účel, pro který byly vyžádány.

**ČEZ ICT Services, a. s.**

Praha, Praha 4  
Duhová 1531/3  
PSČ 140 53  
IČ: 26470411

**Přílohy**

Situační výkres zájmového území



Platí pouze se sdělením číslo 0700951285.

Zakreslené polohy zařízení v příloze jsou pouze informativní.

### Situační výkres zájmového území



#### LEGENDA

- |                                     |                                |
|-------------------------------------|--------------------------------|
| ■ ■ ■ ■ ■ Nadzemní optické vedení   | ■ ■ ■ Radioreléový spoj vzduch |
| — Podzemní optické vedení           | ..... Zájmové území            |
| ■ ■ ■ ■ ■ Nadzemní metalické vedení | — Hranice katastrálního území  |
| — Podzemní metalické vedení         |                                |



ŽADATEL

MORAVIA CONSULT Olomouc a.s.

NAŠE ZNAČKA  
1100219127

VYŘIZUJE / LINKA

VYŘÍZENO DNE  
10.03.2025**Sdělení o existenci komunikačního vedení společnosti Telco Infrastructure, s.r.o.**

Název akce: "Cyklická obnova trati v úseku Vsetín - Horní Lideč-PD"

Účel: **Informativní**

Vážený zákazníku,

dovolujeme si reagovat na Vaši žádost číslo 1100219127 ze dne 10.03.2025, která se týkala sdělení o existenci komunikačního zařízení na Vámi určeném zájmovém území.

Dle vědomí společnosti Telco Infrastructure, s.r.o. se na Vámi vymezeném zájmovém území:  
**nenachází komunikační zařízení v majetku společnosti Telco Infrastructure, s.r.o.**

Rovněž upozorňujeme, že není vyloučeno, že se ve Vámi vymezeném zájmovém území nachází jiné zařízení, které není v majetku společnosti Telco Infrastructure, s.r.o.

Toto sdělení je platné do 10.03.2026.

Sdělení o existenci či neexistenci sítí představuje skutečnosti tvořící obchodní tajemství společnosti Telco Infrastructure, s.r.o. Poskytnuté informace jsou dále také důvěrnými informacemi společnosti Telco Infrastructure, s.r.o. S poskytnutými informacemi je potřeba nakládat dle platných právních předpisů, v opačném případě se vystavujete postihu ve smyslu platné právní úpravy. Požadované informace nesmí být předány, sděleny, využity, zpřístupněny, či jiným způsobem postoupeny na jakoukoli třetí osobu bez předchozího prokazatelného souhlasu společnosti Telco Infrastructure, s.r.o. Informace o existenci sítí mohou být využity pouze pro účel, pro který byly vyžádány.

S pozdravem

**Telco Infrastructure, s.r.o.**

Praha, Praha 4  
Duhová 1531/3  
PSČ 140 00  
IČ: 08425817

**Přílohy**

Situační výkres zájmového území



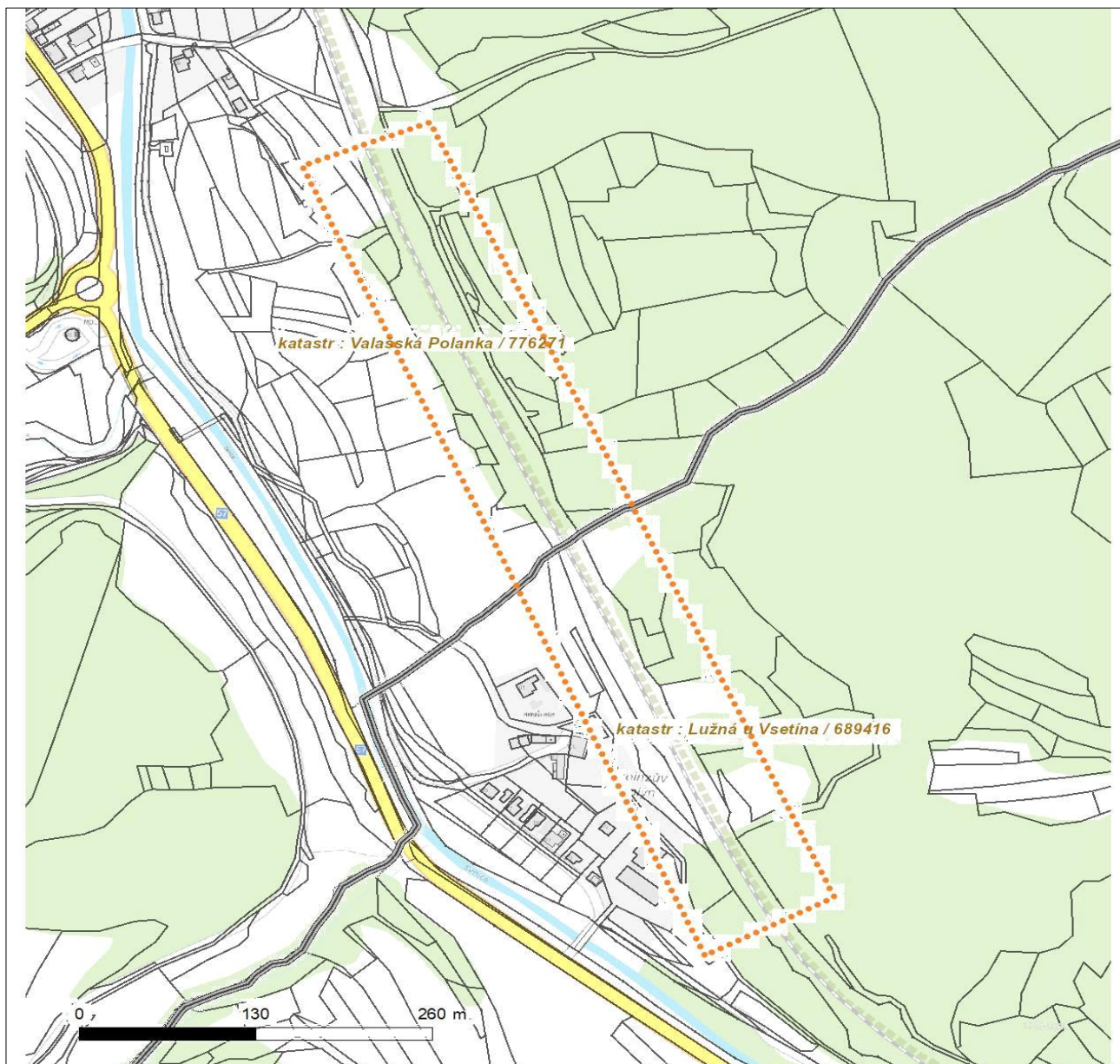




Platí pouze se sdělením číslo 1100219127.

Zakreslené polohy zařízení v příloze jsou pouze informativní.

### Situační výkres zájmového území



#### LEGENDA

- |                                   |                               |
|-----------------------------------|-------------------------------|
| ■ ■ ■ ■ ■ Nadzemní optické vedení | — Radioreléový spoj vzduch    |
| — Podzemní optické vedení         | ..... Zájmové území           |
| - - - Nadzemní metalické vedení   | — Hranice katastrálního území |
| — Podzemní metalické vedení       |                               |

Adresát

**MORAVIA CONSULT Olomouc a.s.**  
Legionářská 1085/8  
779 00 Olomouc

Vyřizuje

Regionální správa majetku Brno / Odd. technické  
**Jana Lubinová**  
Referent správy majetku  
T 725 716 689  
lubinova@rsm.cd.cz

Číslo jednací

Odpověď na č. j.

Datum

0552/25-RSMBRNO

2025-238

11. 03. 2025

**Vyjádření k existenci inženýrských sítí a zařízení v majetku RSM Brno, organizační složky ČD, a.s.**

**Toto vyjádření se týká pouze informace o existenci inženýrských sítí a zařízení v majetku RSM Brno, organizační složky ČD, a.s., a nelze jej použít pro účely stavebního řízení.**

**Vyjádření pozbývá platnosti za dva roky od jeho vydání.**

**Identifikační údaje stavby/akce:**

Název: „Cyklická obnova trati v úseku Vsetín – Horní Lideč - PD“  
Umístění: k.ú. ---  
Investor/objednatel: Správa železnic, státní organizace, Dlážďená 1003/7, 110 00 Praha 1  
Žadatel: MORAVIA CONSULT Olomouc a.s., Legionářská 1085/8, 779 00 Olomouc

Vážení,

k Vaší žádosti doručené dne 07. 03. 2025 Vám sdělujeme, že na předmětném území dotčeném výše uvedenou stavbou/akcí, dle předložené dokumentace, neevidujeme žádné inženýrské sítě či zařízení v majetku RSM Brno, organizační složka ČD, a.s..

S pozdravem

**Mgr. Martin Špinka, MBA**  
ředitel Regionální správy majetku Brno

Příloha: ---

Na vědomí: Ing. Nováková Michaela

MORAVIA CONSULT Olomouc a.s.  
Petra Višňovská  
Legionářská 1085/8  
779 00 Olomouc

Číslo jednací 2202531812

Datum 14.3.2025

Vyřizuje Hana Tintěrová

telefon +420 728 528 775

e-mail Hana.Tinterova@cdt.cz

Věc:

**Vyjádření k existenci sítí elektronických komunikací - Informace o poloze**

Název stavby: **"Cyklická obnova trati v úseku Vsetín - Horní Lideč-PD"**

V zájmovém území určeném a vyznačeném žadatelem **se nenachází** prostředky sítí elektronických komunikací **v majetku ČD - Telematiky a.s.** nebo **v majetku jiných vlastníků**, kteří pověřili správou svých sítí elektronických komunikací ČD - Telematiku a.s. a zájmové území nezasahuje do ochranného pásma těchto sítí dle §102 zák. č.127/2005 Sb., o elektronických komunikacích.

**Vyjádření k prostředkům sítí elektronických komunikací Správy železnic s.o. ve správě ČD - Telematiky a.s. vám bude vyhotoveno samostatně.**

**Vyjádření pozbývá platnosti dne 14.3.2027**

Počet příloh: 1

ČD - Telematika a.s.  
Pernerova 2819/2a  
130 00 Praha 3

Žádost je možné podávat elektronicky na [vyjadreni.cdt.cz](http://vyjadreni.cdt.cz) nebo e-mailem na [helpdesk@cdt.cz](mailto:helpdesk@cdt.cz).

[www.cdt.cz](http://www.cdt.cz)









**MORAVIA CONSULT Olomouc a.s.**  
**Petra Višňovská**  
**Legionářská 1085/8**  
**779 00 Olomouc**

**Číslo jednací** 3202531795

**Datum** 13.3.2025

**Vyřizuje** Jana Taťáková

**telefon** +420 702 153 399

**e-mail** Jana.Tatakova@cdt.cz

Věc:

**Vyjádření k existenci sítí elektronických komunikací - Informace o poloze**

Název stavby: **"Cyklická obnova trati v úseku Vsetín - Horní Lideč-PD"**

Ze vzájemné polohy průběhu sítí elektronických komunikací v majetku **Správy železnic s.o. ve správě ČD - Telematiky a.s.** a území přímo ovlivněného stavebními pracemi vyplývá, že při stavebních pracích **dojde ke styku s prostředky sítí elektronických komunikací** nebo stavební práce budou probíhat v jejich ochranném pásmu dle §102 zák. č. 127/2005 Sb., o elektronických komunikacích.

**Dotčené prostředky sítí elektronických komunikací:**

TK, TKK8, DK15

**Vyjádření k prostředkům sítí elektronických komunikací v majetku ČD - Telematiky a.s. nebo v majetku jiných vlastníků, kteří pověřili správou svých sítí elektronických komunikací ČD - Telematiku a.s., vám bude vyhotoveno samostatně.**

Vyjádření je platné pouze pro získání **informací o výskytu sítí elektronických komunikací** v zájmovém území určeném a vyznačeném žadatelem včetně stanoveného důvodu vyjádření.

Žadatel **není oprávněn** užít toto vyjádření k podání žádosti o vydání jakéhokoli správního rozhodnutí či jiného rozhodnutí mající obdobný charakter podle Stavebního zákona 283/2021 Sb., včetně platných prováděcích vyhlášek. Pro již zmíněné účely je žadatel povinen požádat ČD - Telematiku a.s. o udělení souhlasu se stavebními činnostmi prováděnými v blízkosti sítí elektronických komunikací dle § 102 odst. 3 dle zákona č. 127/2005 Sb. o elektronických komunikacích, s přesným zaznačením umístění stavby.

Žadatel je povinen k žádosti přiložit koordinační situaci stavby se zakreslenou polohou sítě elektronických komunikací společnosti ČD - Telematika a.s. a Technickou zprávu (s popisem rozsahu a způsobu provedení činností a zajištěním ochrany dotčených sítí).

Pro přesný průběh dotčených sítí elektronických komunikací pro zanesení do projektové dokumentace lze využít vytyčení. Vytyčení sítí elektronických komunikací bude provedeno na základě písemné objednávky zaslané písemně na korespondenční adresu uvedenou v zápatí tohoto vyjádření nebo elektronicky na [podpora@cdt.cz](mailto:podpora@cdt.cz). Na objednávce musí být uvedeno jednací číslo vyjádření a datum vydání vyjádření. V případě, že žadatelem je právnická osoba, musí být na objednávce uvedeno navíc IČO, DIČ a bankovní spojení objednatele. Termín, způsob a formu vytyčení je nutné řešit individuálně s pracovníkem provádějícím vytyčení po telefonické dohodě. Kontakty naleznete zde: [www.cdt.cz/cs/o-nas/informace-pro-stavebniky/](http://www.cdt.cz/cs/o-nas/informace-pro-stavebniky/). Žadatel nese veškeré náklady na provedení vytyčení, a to včetně případných prací geodetické kanceláře, pokud to situace vyžaduje.

**Vyjádření pozbývá platnosti dne 13.3.2027**

**[www.cdt.cz](http://www.cdt.cz)**

Specifické podmínky Správy železnic a.s. jsou uvedeny v příloze.

#### **Další upřesňující podmínky:**

V zájmovém území se nachází trasa TK, TTK8, DK15, přesná poloha se musí zjistit vytyčením.

Kontakt na vytyčení kabelu:

Miroslav Nuc, tel. 724 106 290

Současně zašlete objednávku na vytyčení na adresu: [podpora@cdt.cz](mailto:podpora@cdt.cz), příp. kontakt 972 111 555

Nedodržení těchto podmínek je hrubým porušením právní povinnosti podle Stavebního zákona 283/2021 Sb., zákona 127/2005 Sb., o elektronických komunikacích a zákona 266/1994 Sb., o drahách.

#### **Další sdělení žadateli:**

Trasa kabelu ve formátu dgn není k dispozici.

#### **Počet příloh: 2**

ČD - Telematika a.s.

Pernerova 2819/2a

130 00 Praha 3

*Žádost je možné podávat elektronicky na [vyjadreni.cdt.cz](http://vyjadreni.cdt.cz) nebo e-mailem na [helpdesk@cdt.cz](mailto:helpdesk@cdt.cz).*







28 MORAVIA CONSULT Olomouc, a.s.  
stř. 230 A  
08-04-2025  
ev.č. 00695 ověřil: Chz  
přiděleno L: 218  
přiděleno D: Štěpánek

POLICIE ČESKÉ REPUBLIKY  
Krajské ředitelství policie Zlínského kraje  
Odbor informačních a komunikačních technologií  
Nám. T. G. M. 3218, 760 01 Zlín

Č. j. KRPZ-37405-2/ČJ-2025-1500IT

Zlín 8. dubna 2025  
Počet stran: 1

MORAVIA CONSULT Olomouc a.s. cestou DS : kjee9md  
Petra Višňovská  
Legionářská 1085/8  
779 00 Olomouc

**Vyjádření k existenci inženýrských sítí – Cyklická obnova trati v úseku Vsetín - Horní Lideč  
– PD**

Na základě Vaší žádosti ze dne 3. 4. 2025, uvedené pod Č.j.: 0167-2025-238 Vám sděluji, že v zájmovém území, dle přiložené dokumentace, se nenachází žádné naše zařízení a nedochází zde k souběhu ani křížení inženýrských sítí ve správě naší organizace a rovněž se zde nenachází žádný nemovitý majetek v našem vlastnictví, ani v naší správě. Pro upřesnění ještě uvádím, že veškeré kabelové trasy, kterých PČR využívá ke spojení a přenosu dat, jsou ve správě NAKIT, s.p., CETIN a.s., Dial Telecom, a.s., České Radiokomunikace a.s., ČD–Telematika, a.s., T-Mobile Czech Republic a.s., společnost havel internet s.r.o., společnost Zlín Net, a.s., Telco Pro Services, a.s. a TC servis s.r.o.

S pozdravem

Ing. Vladimír Horníček  
architekt IKT



**Datová schránka:** kjee9md, MORAVIA CONSULT Olomouc a.s.**Uživatel:** Eva Buchtová

## Přijatá zpráva - Detail zprávy

**Předmět:** VYJÁDRĚNÍ K EXISTENCI INŽ. SÍTÍ - CYKlická OBNOVA TRATI - VSETÍN - HORNÍ LIDEČ**ID zprávy:** 1506350685**Typ zprávy:** Přijatá datová zpráva**Stav zprávy:** Doručená**Datum a čas:** 8. 4. 2025 v 09:00:33**Odesílatel:** Krajské ředitelství policie Zlínského kraje, J. A. Bati 5637, 76001 Zlín, CZ**ID schránky:** w6thp3w**Typ schránky:** Orgán veřejné moci**Odesílající osoba:** Administrátor**Zmocnění:** Nezádáno**Naše čís. jednací:** KRPZ-37405-2/ČJ-2025-1500IT**Naše spisová zn.:** KRPZ-37405/ČJ-2025-1500IT**Vaše čís. jednací:** Nezádáno**Vaše spisová zn.:** Nezádáno**K rukám:** Petra Višňovská**Do vlastních rukou:** Ne**Zakázáno doručení fikcí:** Ne

### Přílohy:

**Vyjádření k existenci inženýrských sítí\_sig.pdf (214,6 kB)**

### Události zprávy:

- 8. 4. 2025 v 08:59:19** EV0: Datová zpráva byla podána.
- 8. 4. 2025 v 08:59:19** EV5: Datová zpráva byla dodána do datové schránky příjemce. Je-li příjemcem datové zprávy orgán veřejné moci vystupující v postavení orgánu veřejné moci, byla datová zpráva tímto okamžikem doručena.
- 8. 4. 2025 v 09:00:33** EV12: Přihlásila se pověřená osoba s právem přístupu ke zprávě ve smyslu § 8, odst. 6 zákona č. 300/2008 Sb., v platném znění. Datová zpráva je nyní doručena. Případné dřívější datum doručení fikcí nebo doručení dodáním do schránky orgánu veřejné moci není dotčeno.



MINISTERSTVO VNITRA  
ČESKÉ REPUBLIKY

DP

MORAVIA CONSULT Olomouc, a.s.  
str. 230 A

29-04-2025

ev.č. 00424 ověřil: [signature]

přiděleno L: 288

přiděleno D: [signature]



MVCRX08I5NN0  
prvotní identifikátor

odbor správy majetku  
P.O.BOX 155/OSM  
140 21 Praha 4

Č.j. MV- 71010-2/OSM-2025

Praha 28. dubna 2025

MORAVIA CONSULT Olomouc a.s.  
Petra Višňovská  
Legionářská 1085/8  
779 00 Olomouc

Cyklická obnova trati v úseku Vsetín – Horní Lideč - PD - stanovisko

Odbor správy majetku Ministerstva vnitra obdržel Vaši žádost o stanovisko k akci „**Cyklická obnova trati v úseku Vsetín – Horní Lideč - PD**“.

Národní agentura pro komunikační a informační technologie, s.p. posoudila stavbu z hlediska zajištění elektromagnetické kompatibility s elektronickými (resp. radiokomunikačními) zařízeními MV ČR. Plánovaná stavba se nachází mimo vymezené území pro bezpečnost státu ve smyslu § 36 zákona č. 283/2021 Sb., stavební zákon, v dostatečné vzdálenosti od elektronických zařízení MV, jejich činnost nemůže negativně ovlivnit, a proto vydáváme

**souhlasné stanovisko.**

Případný kontakt s podzemními sítěmi Policie ČR je třeba projednat s místně příslušným odborem informačních a komunikačních technologií (OIKT) Policie ČR.

Vyjádření je platné pouze pro zájmové území určené a vyznačené žadatelem, stejně jako pro důvod vydání vyjádření stanovený žadatelem v žádosti.

Toto stanovisko platí **jeden rok ode dne jeho vydání.**

Ing. Miroslav Konopecký  
ředitel odboru správy majetku  
v z. Ing. Michaela Kopáčová  
vyšší ministerský rada

Vyřizuje: Ing. Michaela Kopáčová  
tel. č.: 974 849 371  
e-mail: [michaela.kopacova@mv.gov.cz](mailto:michaela.kopacova@mv.gov.cz)



# Doručenka datové zprávy

**Předmět:** Stanovisko MV  
**ID zprávy:** 1515827364  
**Typ zprávy:** Veřejná datová zpráva  
**Stav zprávy:** Doručená  
**Datum a čas doručení:** 28. 4. 2025 v 17:58:51

---

**Odesílatel:** Ministerstvo vnitra, Nad štolou 936/3, Holešovice, 17000 Praha 7, CZ  
**ID schránky:** 6bnaawp  
**Typ schránky:** Orgán veřejné moci  
**Odesílající osoba:** Spisová aplikace

---

**Adresát:** MORAVIA CONSULT Olomouc a.s., Legionářská 1085/8, 77900 Olomouc, CZ  
**ID schránky:** kjee9md  
**Typ schránky:** Právnícká osoba

---

**Zmocnění:** 0/0 Sb. § - odst. - písm. -  
**Naše čís. jednací:** MV- 71010-2/OSM-2025  
**Naše spisová zn.:** MV- 71010/OSM-2025  
**Vaše čís. jednací:** Nezádáno  
**Vaše spisová zn.:** Nezádáno  
**K rukám:** Nezádáno  
**Do vlastních rukou:** Ne  
**Zakázáno doručení fikcí:** Ne

---

## Události zprávy:

**28. 4. 2025 v 16:03:40** EV0: Datová zpráva byla podána.  
**28. 4. 2025 v 16:03:40** EV5: Datová zpráva byla dodána do datové schránky příjemce. Je-li příjemcem datové zprávy orgán veřejné moci vystupující v postavení orgánu veřejné moci, byla datová zpráva tímto okamžikem doručena.  
**28. 4. 2025 v 17:58:51** EV12: Přihlásila se pověřená osoba s právem přístupu ke zprávě ve smyslu § 8, odst. 6 zákona č. 300/2008 Sb., v platném znění. Datová zpráva je nyní doručena. Případné dřívější datum doručení fikcí nebo doručení dodáním do schránky orgánu veřejné moci není dotčeno.

---

## Metropolitní optická síť

**Datum:** 24.4 2025  
**Váš dopis značky:** -/25  
**Vyřizuje:** Mgr. Petra Březíková  
**Telefon:** 777 707 967  
**e-mail:** [petra.brezikova@zlinnet.cz](mailto:petra.brezikova@zlinnet.cz)

**MORAVIA CONSULT Olomouc a.s.**  
Projekční oddělení  
Petra Višňovská  
Legionářská 1085/8  
779 00 Olomouc

**Naše zn.:** ZN-Vyj.230/25

**Vaše zn.:**

**Název stavby:** **Cyklická obnova trati v úseku Vsetín – Horní Lideč**

**Investor stavby:** Správa železnic, s.o.

**Místo stavby:** k.ú. Lidečko, Valašská Polanka, Lužná u Vsetína, Leskovec

**Věc:** Vyjádření ke stavbě

Na základě prostudování Vámi zaslaných podkladů jsme zjistili, že při realizaci **nedojde** v současné době k **přímému** dotčení našich optických sítí či zařízení. S vydáním územního rozhodnutí (příp. stavebního povolení) na výše uvedenou stavbu **souhlasíme** bez podmínek.

*Jelikož v této lokalitě nelze vyloučit umístění našeho zařízení před realizací Vaší stavby, vyzýváme dodavatele stavby, aby nás před zahájením výkopových prací kontaktoval na výše uvedeném telefonním čísle.*

### Ceník služeb:

- Vyjádření pro fyzické osoby – v papírové formě včetně sítě **zdarma**
- Vyjádření pro organizace do 100m – v digitální formě včetně sítě **100,-Kč**
- Vyjádření pro organizace do 1000m – v digitální formě včetně sítě **300,-Kč**
- Vyjádření pro organizace nad 1000m - v digitální formě včetně sítě **500,-Kč**
- Minimální sankce za nenahlášení jakéhokoli poškození našeho zařízení **30 000,-Kč**
- Vytýčení podzemních sítí je zpoplatněno jako **výjezd + hodinový tarif pracovníka**
- Veškeré ceny jsou bez DPH

Vyjádření má platnost 12 měsíců od data vydání.

S pozdravem

**Mgr. Petra Březíková**

Na základě plné moci  
**Zlín Net, a.s.** **Zlín Net**  
Nad Stráněmi 5656  [www.zlinnet.cz](http://www.zlinnet.cz)  
760 05 Zlín   
IČ: 25313428 DIČ: CZ25313428

### Příloha:

- vyjádření ke stavbě (e-mailem v .pdf)



Quantcom, a.s.  
Křížíkova 237/36a  
186 00 Praha 8-Karlín  
IČ:28175492  
DIČ:CZ28175492  
Tel:226204111

MORAVIA CONSULT Olomouc a.s.  
Legionářská 8  
Olomouc  
772 00

Naše značka  
CR1395232

Vyřizuje / Linka  
Kopřivová / 226204111

Vystaveno  
23.4.2025

**Věc : Vyjádření k dokumentaci pro všechny stupně projektové dokumentace**

**Název akce/stavby : "Cyklická obnova trati v úseku Vsetín - Horní Lideč-PD, k.ú. Lidečko; Valašská Polanka, Lužná u Vsetína; Leskovec, Valašská Polanka.**

Na základě Vaší žádosti Vám sdělujeme následující :

Ve Vašem zájmovém území

**se v současné době nenachází síť elektronických komunikací (dále jen SEK)**


ve vlastnictví a správě společnosti Quantcom, a.s.

K Vámi předloženému záměru nemáme námitek, souhlasíme s vydáním rozhodnutí ve všech stupních projektové dokumentace.

Platnost tohoto vyjádření je 1rok od jeho vydání.

Při změně rozsahu stavby je nutno požádat naši organizaci o nové vyjádření k existenci sítě elektronických komunikací.

S přátelským pozdravem

 **Quantcom**  
Quantcom, a.s.  
Křížíkova 36a/237, 186 00 Praha 8 - Karlín  
IČO: 28175492 DIČ: CZ28175492

**MORAVIA CONSULT Olomouc a.s.**  
**Legionářská 1085/8**  
**779 00 Olomouc**

Váš dopis/zn

naše značka:

vyřizuje:

Drastichová, 552 305 346

dne:

29.4.2025

**Věc: Vyjádření k existenci sítě**

- Cyklická obnova trati v úseku Vsetín – Horní Lideč-PD

Na základě Vaší žádosti, kterou jsme přijali dne 22.4.2025 sdělujeme, že společnost ha-vel internet s.r.o. se sídlem Olešní 587/11 a 712 00 Ostrava Muglinov, nemá ve vyznačené lokalitě podzemní inženýrské sítě, ani nadzemní vedení.

S pozdravem



ha-vel®  
FUTURE OF COMMUNICATION

ha-vel internet s.r.o.  
Olešní 587/11A, 712 00 Ostrava - Muglinov  
IČ: 25354973, DIČ: CZ25354973, www.ha-vel.cz

Jana Drastichová  
Referent retranslací

## Metropolitní optická síť

**Datum:** 23.4 2025  
**Váš dopis značky:** -/25  
**Vyřizuje:** Mgr. Petra Březíková  
**Telefon:** 777 707 967  
**e-mail:** [petra.brezikova@tcservis.cz](mailto:petra.brezikova@tcservis.cz)

**MORAVIA CONSULT Olomouc a.s.**  
Projekční oddělení  
Petra Višňovská  
Legionářská 1085/8  
779 00 Olomouc

**Naše zn.:** 31250055

**Vaše zn.:**

**Název stavby:** **Cyklická obnova trati v úseku Vsetín – Horní Lideč**

**Investor stavby:** Správa železnic, s.o.

**Místo stavby:** k.ú. Lidečko, Leskovec, Valašská Polanka, Lužná u Vsetína

**Věc:** Vyjádření ke stavbě

Na základě prostudování Vámi zaslaných podkladů jsme zjistili, že při realizaci **nedojde** v současné době k **přímému** dotčení našich optických sítí či zařízení. S vydáním územního rozhodnutí (příp. stavebního povolení) na výše uvedenou stavbu **souhlasíme** bez podmínek.

*Jelikož v této lokalitě nelze vyloučit umístění našeho zařízení před realizací Vaší stavby, vyzýváme dodavatele stavby, aby nás před zahájením výkopových prací kontaktoval na výše uvedeném telefonním čísle.*

### Ceník služeb:

- Vyjádření pro fyzické osoby – v papírové formě včetně sítě **zdarma**
- Vyjádření pro organizace do 100m – v digitální formě včetně sítě **100,-Kč**
- Vyjádření pro organizace do 1000m – v digitální formě včetně sítě **300,-Kč**
- Vyjádření pro organizace nad 1000m - v digitální formě včetně sítě **500,-Kč**
- Sankce za nenahlášení jakéhokoli poškození našeho zařízení **30 000,-Kč**
- Vytýčení podzemních sítí je zpoplatněno jako **výjezd + hodinový tarif pracovníka**
- Veškeré ceny jsou bez DPH

Vyjádření má platnost 12 měsíců od data vydání.

S pozdravem

**Mgr. Petra Březíková**

Na základě plné moci

  
tř. Tomáše Bati 1845 • 765 02 Otrokovice  
tel.: 577 664 104 • fax: 577 663 344  
IČ: 25533673 • DIČ: CZ25533673

### Příloha:

- vyjádření ke stavbě (e-mailem v .pdf)

	"Cyklická obnova trati v úseku Vsetín - Horní Lideč - PD"					
E.4.1	Vyjádření vlastníků veřejné dopravní a technické infrastruktury k možnosti a způsobu napojení, vyznačená například na situačním výkrese - polygon 3					
Poř.č.	Název	Adresa	Zn./č.j.	Datum vydání	Platnost do	Střet
01	CETIN a.s.	Českomoravská 2510/19, Libeň, 190 00 Praha 9	69112/25	10.03.2025	10.03.2027	ANO
02	České radiokomunikace a.s.	Skokanská 2117/1, 169 00 Praha 6 –Břevnov	UPTS/OS/390271/2025	12.03.2025	12.03.2026	NE
03	GasNet., s.r.o., v zast. GasNet Služby s.r.o.	Klíšská 940/96, Klíše, 400 01 Ústí nad Labem	5003274776	17.03.2025	k datu vydání	ANO
04	Správa železnic, státní organizace	Dlážděná 1003/7, 110 00 Praha 1	13702/2025-SŽ-OŘ OVA-OPS	28.03.2025	28.03.2027	ANO
05	T-mobile Czech Republic a.s.	Tomíčkova 2144/1, 148 00 Praha 4	E14377/25	20.03.2025	20.03.2026	NE
06	Vodafone Czech Republic	Náměstí Junkových 2, 15500 Praha 5	250311-1538798465	11.03.2025	11.03.2026	NE
07	ČEZ Distribuce a.s.	Teplická 874/8, 405 02 Děčín - IV Podmokly	0102300633	12.03.2025	12.09.2025	ANO
08	Ministerstvo obrany - Sekce ekonomická a majetková OOÚZ	Svatoplukova 84, 662 10 Brno	MO 253983/2025-1322	17.03.2025	17.03.2026	NE
09	Ministerstvo vnitra - Odbor provozu informačních technologií a komunikací	Nám. Hrdinů 1634/3, 140 21 Praha 4	MV-42468-3/OSM-2025	25.03.2025	25.03.2026	NE
10	Obec Leskovec	Leskovec 67, 756 11 Leskovec	2025-238	07.05.2025	bez omezení	ANO
11	Obec Valašská Polanka	Obecní úřad Valašská Polanka 270, 756 11 Valašská Polanka	OÚVP-279/2025	09.04.2025	bez omezení	ANO
12	Telco Pro Services, a.s.	Duhová 1531/3, 140 00 Praha 4	0201847209	12.03.2025	12.03.2026	NE
13	Vodovody a kanalizace Vsetín, a.s.	Jasenická 1106, 755 01 Vsetín 1	667/2025	12.03.2025	k datu vydání	ANO
14	ČEZ ICT Services, a.s.	Duhová 1531/3, 140 53 Praha 4	0700952080	12.03.2025	12.03.2026	NE
15	Telco Infrastructure, s.r.o.	Duhová 1531/3, 140 00 Praha 4	1100219897	12.03.2025	12.03.2026	NE
16	ČD RSM, a.s.	Vídeňská 815/89a, 639 00 Brno	0552/25-RSMBRNO	11.03.2025	11.03.2027	NE
17	ČD Telematika a.s. (majetek ČDT)	Pod Táborem 369/8a, 190 00 Praha 9	2202531815	12.03.2025	12.03.2027	NE
18	ČD Telematika a.s. (majetek SŽ)	Pod Táborem 369/8a, 190 00 Praha 9	3202531798	13.03.2025	13.03.2027	ANO
19	Krajské ředitelství Policie Zlínského kraje, Odbor inf.kom. a technologií	J.A.Bati 5637, 760 01 Zlín	KRPZ-37405-2/ČJ-2025-1500IT	08.04.2025	bez omezení	NE
20	NAKIT, s.p.	Kodaňská 1441/46, 101 00 Praha 10 – Vršovice	MV-71010-2/OSM-2025	28.04.2025	28.04.2026	NE
21	Zlín Net, a.s.	Nad Stráněmi 5656, 760 05 Zlín	ZN-Vyj.230/25	24.04.2025	24.04.2026	NE
22	Quantcom /dříve Dial Telecom/	Křižíkova 36a/237, 186 00 Praha 8	CR1395232	23.04.2025	23.04.2026	NE
23	Ha-vel internet s.r.o.	Olešní 587/11a 712 00 Ostrava - Muglinov	čj. neuvedeno	29.04.2025	bez omezení	NE
24	TC Servis, s.r.o.	tř. Tomáše Bati 1845, 765 02 Otrokovice	31250055	23.04.2025	23.04.2026	NE



## 

a

### 

toto Vyjádření o poloze sítě elektronických komunikací („**Vyjádření**“) a Všeobecné podmínky ochrany sítě elektronických komunikací, které jsou přílohou Vyjádření („**Všeobecné podmínky ochrany**“) vydává s odvoláním na příslušná ustanovení zákona č. 127/2005 Sb., o elektronických komunikacích a o změně některých souvisejících zákonů (zákon o elektronických komunikacích), ve znění pozdějších předpisů („**ZoEK**“), na příslušná ustanovení zákona č. 283/2021 Sb., stavební zákon, ve znění pozdějších předpisů („**Stavební zákon**“) a na příslušná ustanovení zákona č. 89/2012 Sb., občanský zákoník, ve znění pozdějších předpisů („**Občanský zákoník**“) společnost CETIN a.s., IČO: 04084063 („**CETIN**“).

Číslo jednací: 69112/25

Číslo žádosti: 0125 953 204 („**Žádost**“)

Důvod Vyjádření		Informace o poloze sítě
Žadatel		MORAVIA CONSULT Olomouc a.s.
Stavebník		Správa železnic, státní organizace, Dlážděná 1003/7, Praha, 11000
Zájmové území	Okres	Vsetín
	Obec	Leskovec, Valašská Polanka
	Kat. území / č. parcely	Leskovec; Valašská Polanka
Platnost Vyjádření		<b>10. 3. 2027 („Den pozbytí platnosti Vyjádření“)</b>

#### 1. Definice

##### 1.1. Pro účely Vyjádření:

**Důvod Vyjádření** znamená důvod pro vydání Vyjádření určený Žadatelem v Žádosti;

**POS** znamená osobu určenou v čl. 2 Všeobecných podmínek ochrany;

**SEK** znamená komunikační vedení a zařízení sítě elektronických komunikací společnosti CETIN;

**Situační výkres** znamená výkres s výřezy účelové mapy SEK, který je přílohou Vyjádření;

**Stavebník** znamená (i) osobu určenou ve Vyjádření, (ii) Žadatele, (iii) a rovněž osobu, o které tak stanoví Stavební zákon;

**Zájmové území** znamená území určené a označené Žadatelem v Žádosti;

**Žadatel** znamená osobu určenou ve Vyjádření.

#### 2. Vyjádření

2.1. Na základě všech údajů Žadatelem v Žádosti uvedených, a na základě údajů, které společnost CETIN eviduje o SEK v Zájmovém území ke dni podání Žádosti,

společnost CETIN:

- potvrzuje, že v Zájmovém území **je umístěno SEK, v rozsahu určeném v Situačním výkresu**;
- upozorňuje, že **Vyjádření není určeno a nesmí být použito pro podání žádosti o vydání jakéhokoliv povolení** dle Stavebního zákona či souhlasu nahrazujícího povolení dle Stavebního zákona, ani pro získání závazného stanoviska dle zvláštního právního předpisu;
- určuje ve Všeobecných podmínkách ochrany podmínky ochrany SEK, a práva a povinnosti Stavebníka;
- určuje, že přeložení SEK, je-li nezbytné, zajistí společnost CETIN, a to na základě písemné smlouvy uzavřené mezi společností CETIN a Stavebníkem;
- upozorňuje, že přeložení SEK nesmí být provedeno, bez toho, aniž by mezi společností CETIN a Stavebníkem byla uzavřena písemná smlouva o přeložení SEK.

#### 3. Ostatní

Číslo jednací: 69112/25

Číslo žádosti: 0125 953 204

- 3.1. Vyjádření je platné pouze pro Zájmové území a pro Důvod Vyjádření.
- 3.2. V Den pozbytí platnosti Vyjádření pozbývá Vyjádření platnosti.
- 3.3. Ke zpracování Vašich osobních údajů dochází vždy v souladu s platnými právními předpisy. Konkrétní zásady a podmínky zpracování osobních údajů společností CETIN jsou dostupné na stránce <https://www.cetin.cz/zasady-ochrany-osobnich-udaju>.
- 3.4. V případě dotazů k Vyjádření kontaktujte prosím asistenční linku **+420 800 630 630**.

**Přílohami Vyjádření jsou:**

- *Všeobecné podmínky ochrany*
- *Informace k vytyčení SEK*
- *Situační výkres (obsahuje Zájmové území a výřezy účelové mapy SEK)*

Vyjádření vydala společnost CETIN dne: 10. 3. 2025.



CETIN a.s.  
Českomoravská 2510/19, Libeň  
190 00 Praha 9  
DIČ: CZ04084063

102

## **VŠEOBECNÉ PODMÍNKY OCHRANY SÍTĚ ELEKTRONICKÝCH KOMUNIKACÍ společnosti CETIN**

### **1. PLATNOST A ÚČINNOST VŠEOBECNÝCH PODMÍNEK OCHRANY**

- 1.1. Tyto Všeobecné podmínky ochrany sítě elektronických komunikací (dále jen „VPO“) jsou přílohou Vyjádření.
- 1.2. V případě rozporu mezi Vyjádřením a VPO má přednost Vyjádření, pokud není VPO výslovně určeno jinak.
- 1.3. VPO nabývají účinnosti okamžikem odeslání Vyjádření na adresu elektronické pošty nebo adresu pro doručení prostřednictvím poštovní přepravy, určenou Žadatelem v Žádosti.

### **2. DEFINICE**

- 2.1. Pro účely VPO:

„**CETIN**“ znamená obchodní korporace CETIN a.s., IČO: 04084063;  
„**Den**“ znamená kalendářní den;  
„**Kabelovod**“ znamená věc nemovitou sestávající z tělesa kabelovodu a kabelových komor, sloužící k zatahování kabelů a ochranných trubek;  
„**Občanský zákoník**“ znamená zákon č. 89/2012 Sb., občanský zákoník, ve znění pozdějších předpisů;  
„**POS**“ znamená Josef Zapalač, tel.: 602 405 159, e-mail: josef.zapalac@cetin.cz, a to ke dni vydání Vyjádření;  
„**Pracovní den**“ znamená Den, kromě soboty, neděle, a státních svátků a ostatních svátků dle zákona č. 245/2000 Sb., o státních svátcích, o ostatních svátcích, o významných dnech a o dnech pracovního klidu, ve znění pozdějších předpisů;  
„**Příslušné požadavky**“ znamená jakýkoli a každý příslušný právní předpis, vč. technických norem, nebo normativní právní akt veřejné správy či samosprávy, nebo jakékoli rozhodnutí, povolení, souhlas nebo licenci, včetně podmínek, které s ním souvisí;  
„**Překládka**“ znamená stavbu spočívající ve změně trasy nebo místa umístění SEK;  
„**SEK**“ znamená komunikační vedení a zařízení sítě elektronických komunikací společnosti CETIN;  
„**Stavba**“ znamená stavbu určenou Vyjádřením, a rovněž stavbu, o které tak stanoví Stavební zákon;  
„**Stavebník**“ znamená (i) osobu určenou ve Vyjádření, (ii) Žadatele, (iii) osobu, o které tak stanoví Stavební zákon, (iv) osobu Stavebníkem pověřenou či zmocněnou;  
„**Stavební zákon**“ znamená zákon č. 283/2021 Sb., stavební zákon, ve znění pozdějších předpisů;  
„**Vyjádření**“ znamená vyjádření o poloze sítě elektronických komunikací vydané společností CETIN dne 10. 3. 2025 pod č.j 69112/25;  
„**Zájmové území**“ znamená území určené a označené Žadatelem v Žádosti;  
„**Situační výkres**“ znamená výkres s výřezy účelové mapy SEK, který je přílohou Vyjádření;  
„**ZoEK**“ znamená zákon č. 127/2005 Sb., o elektronických komunikacích a o změně některých souvisejících zákonů (zákon o elektronických komunikacích), ve znění pozdějších předpisů;  
„**Žadatel**“ znamená osobu určenou ve Vyjádření;  
„**Žádost**“ znamená Žádost určenou ve Vyjádření.

### **3. OBECNÁ PRÁVA A POVINNOSTI STAVEBNÍKA**

- 3.1. SEK je obecně prospěšným zařízením, zřízeným a provozovaným ve veřejném zájmu, a je chráněno Příslušnými požadavky.
- 3.2. SEK je chráněna ochranným pásmem, jehož šíře činí šíři určenou ZoEK a/nebo šíři určenou rozhodnutím o ochranném pásmu, vydaným dle Stavebního zákona.
- 3.3. Stavebník je povinen při provádění Stavby a jakýchkoliv jiných dalších prací, při odstraňování havárií, a projektování staveb, řídit se Příslušnými požadavky, správnou praxí v oboru stavebnictví a technologickými postupy, a je povinen učinit veškerá nezbytná opatření vyžadovaná ZoEK, a Příslušnými požadavky k ochraně SEK před poškozením. Povinnost Stavebníka dle odst. 3.3. VPO se vztahuje rovněž na SEK umístěné a provozované mimo Zájmové území.
- 3.4. Stavebník je povinen rozpor mezi údaji v Situačním výkresu a skutečným stavem, bez zbytečného odkladu, nejpozději Den následující po zjištění, oznámit POS.
- 3.5. Stavebník je povinen poškození či krádež SEK bez zbytečného odkladu, nejpozději Den následující po zjištění, telefonicky oznámit dohledovému centru společnosti CETIN na telefonní číslo +420 238 464 190.
- 3.6. Požaduje-li Stavebník, aby se společnost CETIN jako účastník správního řízení, pro jehož účely bylo vydáno Vyjádření, vzdala práva na odvolání proti rozhodnutí vydanému ve správním řízení, má právo kontaktovat POS.

### **4. PRÁVA A POVINNOSTI STAVEBNÍKA PŘI PROJEKTOVÁNÍ A PŘÍPRAVĚ STAVBY**

- 4.1. Při projektování Stavby je Stavebník povinen zajistit, aby projektová dokumentace Stavby a) zohledňovala veškeré požadavky na ochranu SEK vyplývající z Příslušných požadavků, ze ZoEK a ze Stavebního zákona, b) respektovala správnou praxi v oboru stavebnictví a technologické postupy a c) umožňovala, aby i po provedení a umístění Stavby dle projektové dokumentace byla společnost CETIN schopna bez jakýchkoliv omezení a překážek provozovat SEK, provádět jeho údržbu a opravy.
- 4.2. Není-li projektovou dokumentací zajištěno splnění všech požadavků určených v odst. 4.1. VPO, vyvolá Stavebník Překládku.
- 4.3. Činí-li výška projektované Stavby nebo její úpravy či změny nebo dočasný objektu zařízení staveniště Stavby (jeřáb, konstrukce atd.), více než 15 m nad zemským povrchem, je Stavebník povinen písemně kontaktovat POS, a získat od společnosti CETIN konkrétní stanovisko a podmínky ochrany k radiovým trasám SEK, a vyjádření společnosti CETIN o tom, zda Stavba vyvolá Překládku. Ochranné pásmo radiových tras SEK je zakresleno do Situačního výkresu.
- 4.4. Ochranné pásmo radiových tras SEK je zakresleno do Situačního výkresu.
- 4.5. Nachází-li se v Zájmovém území podzemní silové vedení (NN) ve vlastnictví společnosti CETIN, je Stavebník ve vztahu k projektové dokumentaci povinen zajistit požadavky, určené v odst. 4.1. VPO. Není-li projektovou dokumentací zajištěno splnění všech požadavků určených v odst. 4.1. VPO, vyvolá Stavebník Překládku.

Číslo jednací: 69112/25

Číslo žádosti: 0125 953 204

- 4.6. Při projektování Stavby, která je stavbou (a) zařízení silových elektrických sítí (VN, VVN a ZVVN) a/nebo (b) trakčních vedení, je Stavebník povinen provést výpočet či posouzení rušivých vlivů na SEK a zpracovat ochranná opatření, to vše dle Příslušných požadavků a v souladu s nimi. Stavebník je povinen nejpozději třicet (30) Dnů před podáním žádosti o vydání povolení Stavby dle Stavebního zákona předat POS výpočet či posouzení rušivých vlivů na SEK a zpracovaná ochranná opatření.
- 4.7. Je-li Stavba v souběhu s Kabelovodem, nebo Kabelovod kříží, je Stavebník povinen nejpozději ke Dni, ke kterému započne se zpracováním projektové dokumentace ke Stávbě, oznámit POS a projednat s POS (a) každý případ, ve kterém je trajektorie podvrtna a protlaku vedená ve vzdálenosti menší, než 1,5 m od Kabelovodu a (b) jakékoliv výkopové práce, které budou nebo by mohly být vedeny v úrovni či pod úrovní Kabelovodu nebo kabelové komory.
- 4.8. Je-li Stavba umístěna nebo má-li být umístěna v blízkosti Kabelovodu, na vzdálenosti menší, než 1 m od Kabelovodu, nebo kříží-li Stavba Kabelovod ve vzdálenosti menší než 1 m nad nebo 2m pod Kabelovodem, je Stavebník povinen předložit POS k posouzení zakreslení Stavby v příčných řezech, přičemž do příčného řezu je Stavebník povinen zakreslit rovněž profil kabelové komory.
- 5.5. Zjistil-li Stavebník rozpor mezi údaji v projektové dokumentaci a skutečností, je povinen (i) bezodkladně přerušit práce a (ii) oznámit zjištěný rozpor POS, zasláním na adresu elektronické pošty POS. Do doby, než Stavebník od společnosti CETIN obdrží písemný souhlas s pokračováním v pracích, nemá právo v pracích ve vztahu ke Stávbě pokračovat.
- 5.6. Stavebník nemá právo bez předchozího písemného souhlasu společnosti CETIN manipulovat s kryty kabelových komor, jakkoliv zakrývat vstupy do kabelových komor, a to ani dočasně, vstupovat do kabelových komor, manipulovat s případně odkrytými prvky SEK či s jakýmkoliv jiným zařízením souvisejícím se SEK. Bez předchozího písemného souhlasu společnosti CETIN nemá Stavebník právo umístit nad trasou Kabelovodu žádnou síť technické infrastruktury v podélném směru.
- 5.7. Byla-li SEK odkryta, je Stavebník povinen nejméně tři (3) Pracovní dny před zakrytím SEK, písemně oznámit POS zakrytí SEK, a vyzvat POS ke kontrole SEK před zakrytím. Oznámení dle předchozí věty musí obsahovat alespoň předpokládaný Den zakrytí, číslo jednací Vyjádření a kontaktní údaje Stavebníka. Stavebník nemá právo uskutečnit zakrytí do doby, než obdržel od POS písemný souhlas se zakrytím.

## 5. PRÁVA A POVINNOSTI STAVEBNÍKA PŘI PROVÁDĚNÍ STAVBY

- 5.1. Před započatím zemních prací ve vztahu ke Stávbě je Stavebník povinen vytyčit trasu SEK na terénu. Osobu, která bude zemní práce ve vztahu ke Stávbě provádět, je Stavebník povinen s vytyčenou trasou SEK seznámit. Porušil-li Stavebník povinnost určenou v tomto odst. 5.1. VPO odpovídá společnosti CETIN za náklady a škodu, vzniklé porušením povinnosti a je povinen je společnosti CETIN uhradit.
- 5.2. Nejpozději pět (5) Pracovních dnů před započatím prací na Stávbě je Stavebník povinen započatí prací oznámit společnosti CETIN zasláním na adresu elektronické pošty POS; oznámení musí obsahovat alespoň číslo jednací Vyjádření a kontaktní údaje Stavebníka.
- 5.3. Stavebník je povinen SEK zabezpečit a zajistit proti mechanickému poškození, zejména dočasným umístěním silničních betonových panelů nad kabelovou trasou SEK nebo jiným vhodným způsobem. Do okamžiku zajištění a zabezpečení ochrany SEK způsobem určeným dle předchozí věty, nemá Stavebník právo přejíždět vozidly nebo stavební mechanizací trasu SEK. Při přepravě vysokých nákladů nebo při projíždění stroji, vozidly či mechanizací pod nadzemním SEK je Stavebník povinen prověřit, zda výška nadzemního SEK je dostatečná, a umožňuje spolehlivý a bezpečný způsob přepravy nákladu či průjezdu strojů, vozidel či mechanizace.
- 5.4. Při provádění zemních prací v blízkosti SEK je Stavebník povinen postupovat tak, aby nedošlo ke změně hloubky uložení nebo prostorového uspořádání SEK. V místě, kde SEK vystupuje ze země do budovy, rozváděče, na sloup apod. je Stavebník povinen provádět zemní práce se zvýšenou mírou opatrnosti, výkopové práce v blízkosti sloupu nadzemního SEK je Stavebník povinen provádět v takové vzdálenosti od sloupu nadzemního vedení SEK, která je dostatečná k tomu, aby nedošlo nebo nemohlo dojít k narušení stability sloupu nadzemního SEK. Stavebník je povinen zajistit, že bez souhlasu a vědomí společnosti CETIN nedojde ke: a) změně nivelety terénu, (b) výsadbě trvalých porostů, nebo (c) změně rozsahu a změně konstrukce zpevněných ploch. Je-li SEK odkryta, je Stavebník povinen SEK, po dobu, po kterou trasu SEK, zabezpečit proti prověšení, poškození a odcizení.
- 6.1. VPO se řídí českým právem, zejména Občanským zákoníkem, ZoEK a Stavebním zákonem.
- 6.2. Stavebník má právo užití informace, data a dokumentaci obsažené ve Vyjádření pouze a výhradně k účelu, pro který mu byly poskytnuty. Stavebník nemá právo, vyjma případů výslovně určených ve VPO, informace, data a dokumentaci obsaženou ve Vyjádření rozmnožovat, rozšiřovat, pronajímat, půjčovat či jinak umožnit jejich užití třetí osobě bez předchozího písemného souhlasu společnosti CETIN.
- 6.3. Porušil-li Stavebník kteroukoliv povinnost určenou ve Vyjádření a/nebo ve VPO, je povinen nahradit společnosti CETIN v celém rozsahu škodu, vzniklou porušením takové povinnosti.
- 6.4. Písemným stykem či pojmem „písemně“ se pro účely VPO rozumí předání zpráv jedním z těchto způsobů:
- a) v listinné podobě;
  - b) datovou zprávou prostřednictvím informačního systému datových schránek;
  - c) e-mailovou zprávou podepsanou zaručeným elektronickým podpisem dle zákona č. 297/2016 Sb., o službách vytvářejících důvěru pro elektronické transakce, ve znění pozdějších předpisů;
  - d) e-mailovou zprávou zaslánou z adresy kontaktní osoby strany na adresu kontaktní osoby druhé strany určenou v Žádosti nebo ve Vyjádření nebo ve VPO.

## 6. ZÁVĚREČNÁ USTANOVENÍ



Číslo jednací: 69112/25

Číslo žádosti: 0125 953 204

**Informace k vytyčení SEK**

Požadujete-li vytyčit SEK, kontaktujte prosím osoby určené níže:

**Vegacom, a.s. - výhradní dodavatel společnosti CETIN a.s.**

se sídlem: Velkomoravská 87, 695 01 Hodonín

IČ: 25788680

DIČ: CZ25788680

kontakt: Jaroslav Kovalčík, mobil: 725936197, e-mail: kovalcik@vegacom.cz  
Luboš Bodzik, mobil: 603855439, e-mail: bodzik@vegacom.cz

**ALPROTEL GROUP, s.r.o.**

se sídlem: Dobrá 543 Frýdek-Místek PSČ 739 51

IČ: 25863037

DIČ: CZ25863037

kontakt: Libor Kašperlík, mobil: 602783894, e-mail: kasperlik@alprotel.cz

**ELTEKO, spol. s r.o.**

se sídlem: bří Jaroňků 4063, 760 01 Zlín

IČ: 46342401

DIČ:

kontakt: Pavel Hrabovský, mobil: 603 226 502, e-mail: vytcovani@seznam.cz

**GIS-STAVINVEX, a.s.**

se sídlem: Pražská 1156, Pelhřimov

IČ: 25163558

DIČ: CZ25163558

kontakt: Petr Novák, mobil: 737 286 334, tel/fax: 596 541 102, e-mail: ostrava@gis-stavinex.cz

**KATES, spol. s r.o.**

se sídlem: Důlní 889, 735 35 Horní Suchá

IČ: 47680954

DIČ:

kontakt: Pavel Štěpán, tel.: 596426011, mobil: 604 797 271, e-mail: vytyceni@kates.cz

**Michlovský-stavební s.r.o.**

se sídlem: Salaš 99, 763 51 Zlín

IČ: 27714080

DIČ: CZ 27714080

kontakt: Jan Stupka, tel.: 577125055, mobil: 605200751, e-mail: stupka@michlovsky.cz

**Daniel Kusák**

se sídlem: Osvoboditelů 1200, 742 21 Kopřivnice

IČ: 63341620

DIČ:

kontakt: Daniel Kusák, mobil: 602445980, e-mail: vytyc@seznam.cz

**NOVOMONT s.r.o.**

se sídlem: 8.května 31, 787 01 Šumperk

IČ: 25394525

DIČ: CZ25394525

kontakt: Oldřich Slaviček, mobil: 777333596, e-mail: o.slavicek@atlas.cz

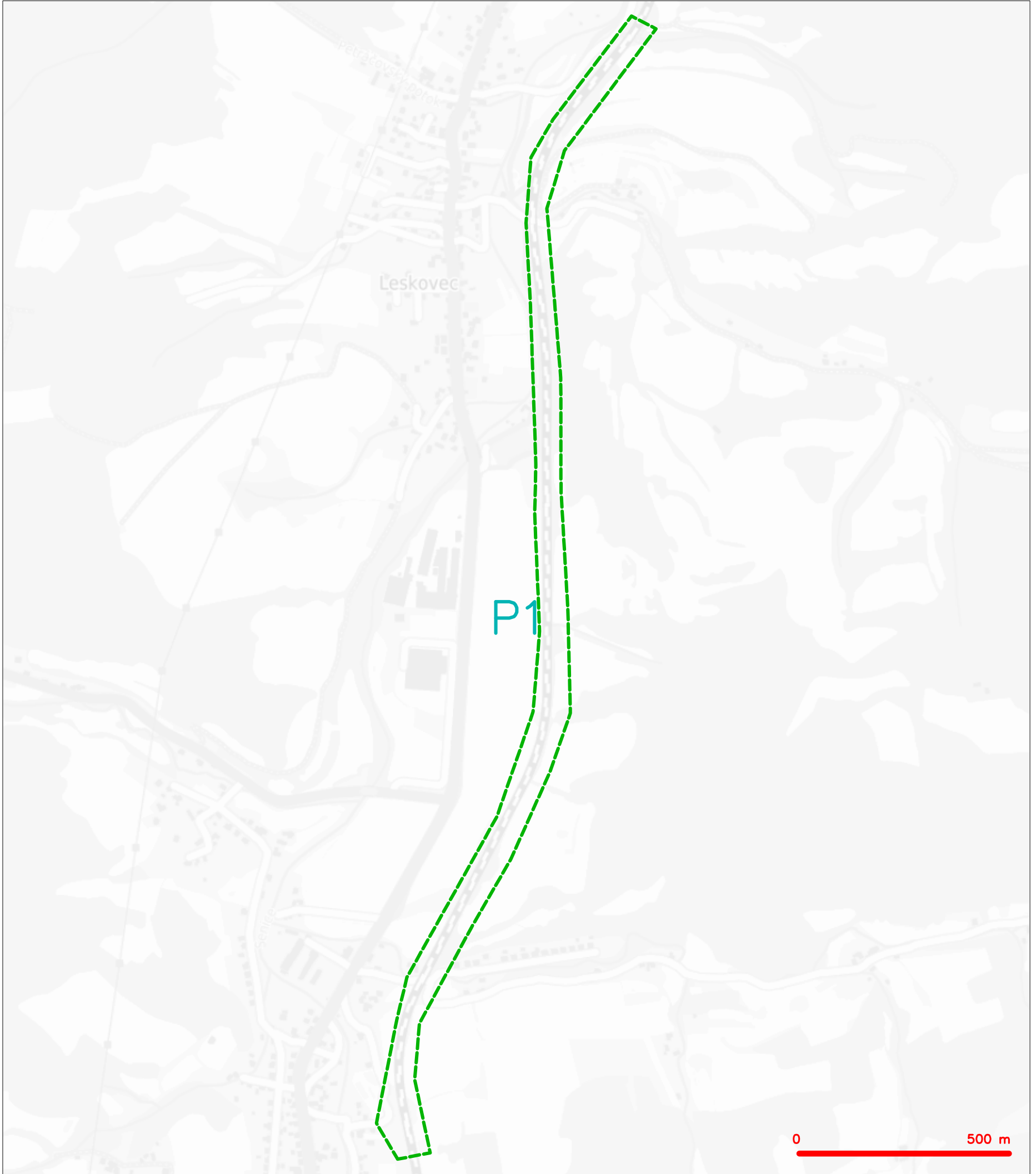
**OPTOMONT, a.s.**

se sídlem: Na Najmanské 915, 710 00 Ostrava

IČ: 25355759

DIČ: CZ25355759

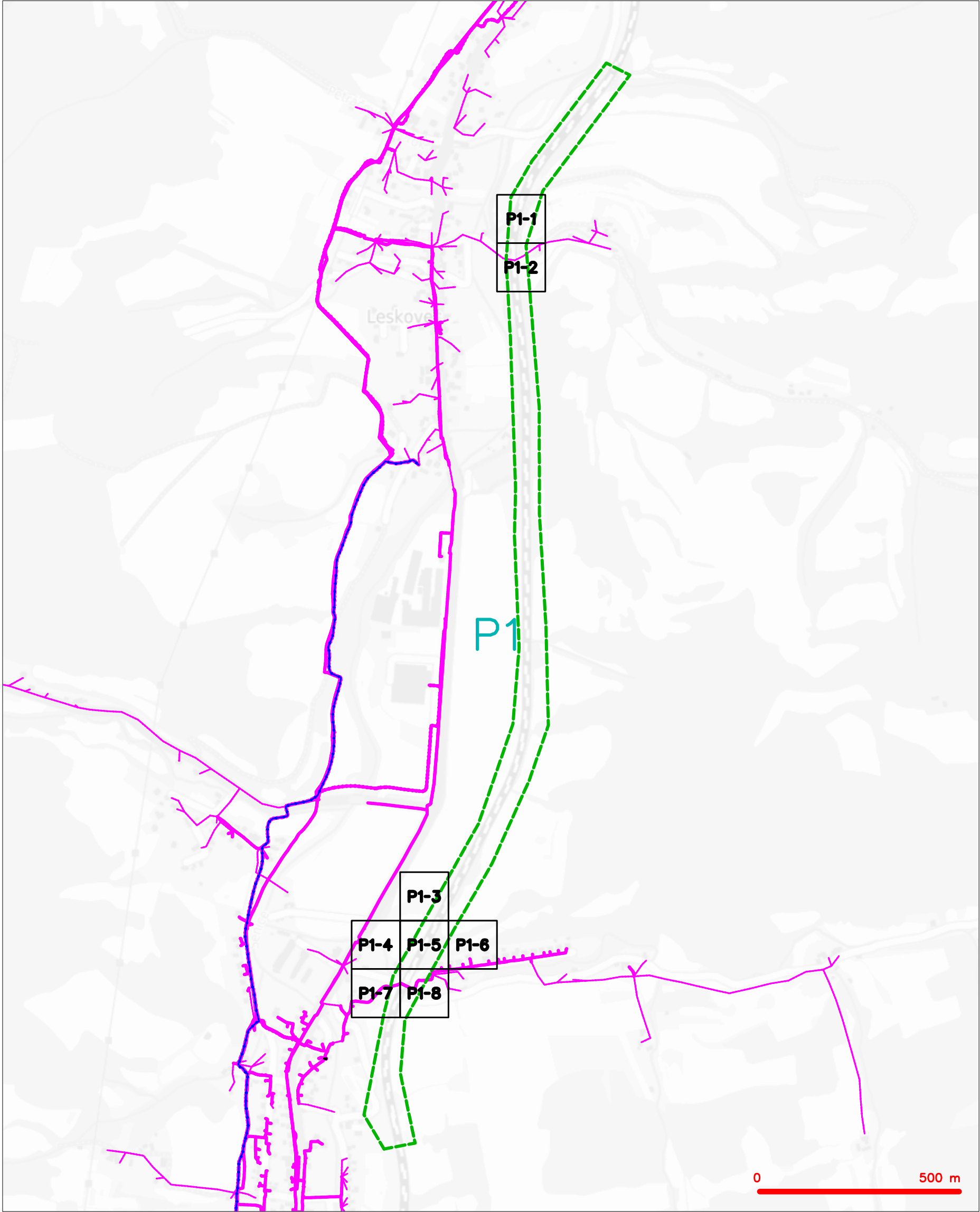
kontakt: Bogdan Kaleta, tel.: 558340911, mobil: 721521807, e-mail: bogdan.kaleta@optomont.cz



LEGENDA  
----- hranice zájmového území k vyjádření

  
CETIN a.s.  
Českomoravská 2510/19, Libeň  
190 00 Praha 9  
DIČ: CZ04084063  
**102**

SITUAČNÍ VÝKRES - POLYGON 1



LEGENDA	
	hranice zájmového území k vyjádření
	NV přípojka, území s NV přípojkou CETIN
	zaměřený průběh metalického kabelu
	zaměřený průběh optického kabelu, HDPE trubky nebo souběh optického a metalického kabelu
	nezaměřený průběh metalického kabelu
	nadzemní síť cizí
	nezaměřený průběh optického kabelu, HDPE trubky nebo souběh optického a metalického kabelu
	radiové síť, ochranné pásmo radiové sítě
	nadzemní síť
	neprovazované síť
	podzemní síť cizí
	síť s NV
	koléktor, kabelovod

SITUAČNÍ VÝKRES - POLYGON 1, list kladu P1-1



LEGENDA	
	hranice zájmového území k vyjádření
	NV přípojka, území s NV přípojkou CETIN
	zaměřený průběh metalického kabelu
	zaměřený průběh optického kabelu, HDPE trubky nebo souběh optického a metalického kabelu
	nezaměřený průběh metalického kabelu
	nadzemní síť cizí
	nezaměřený průběh optického kabelu, HDPE trubky nebo souběh optického a metalického kabelu
	radiové síť, ochranné pásmo radiové sítě
	nadzemní síť
	neprovozované síť
	podzemní síť cizí
	sítě s NV
	kolektor, kabelovod



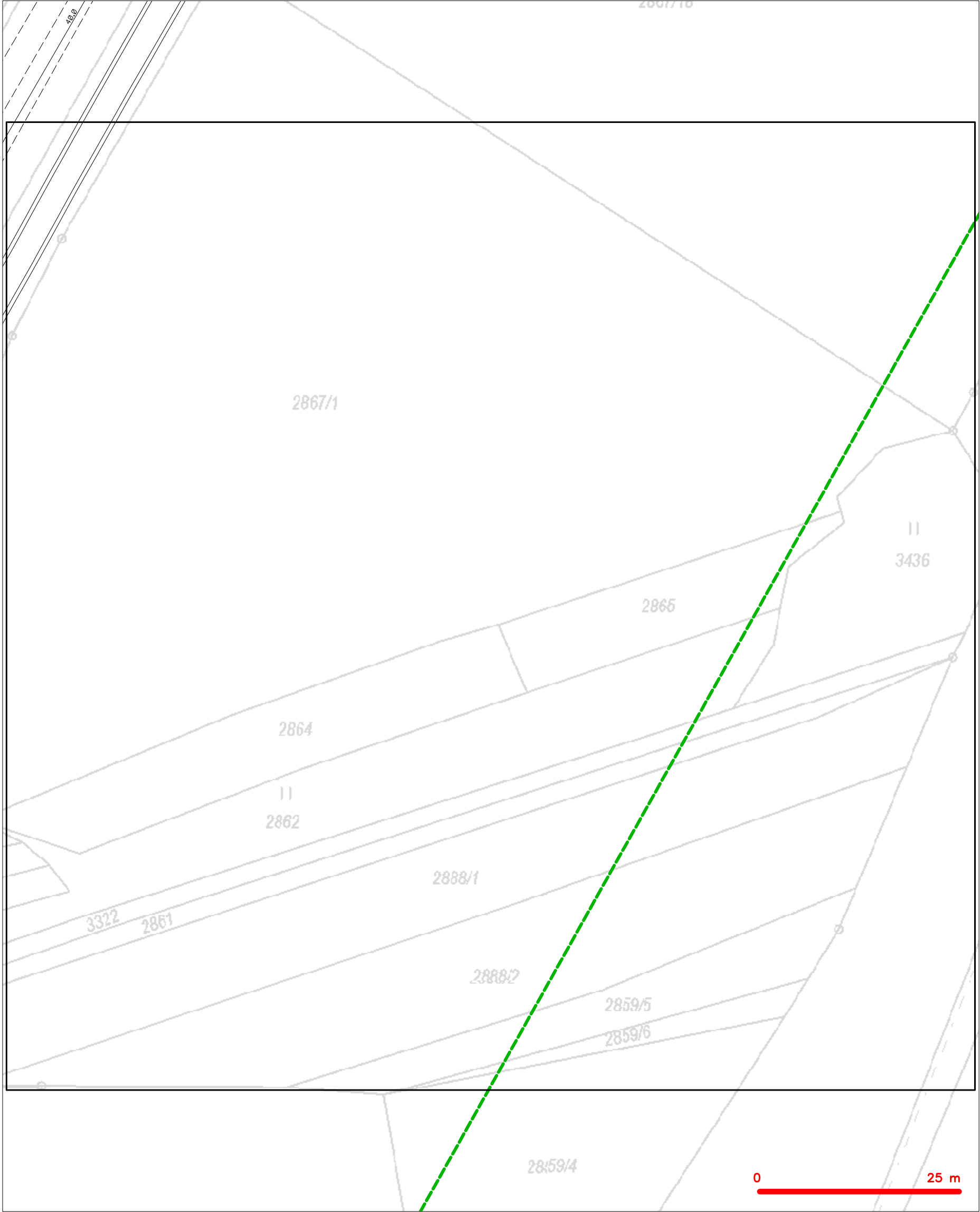
SITUAČNÍ VÝKRES - POLYGON 1, list kladu P1-2



**LEGENDA**

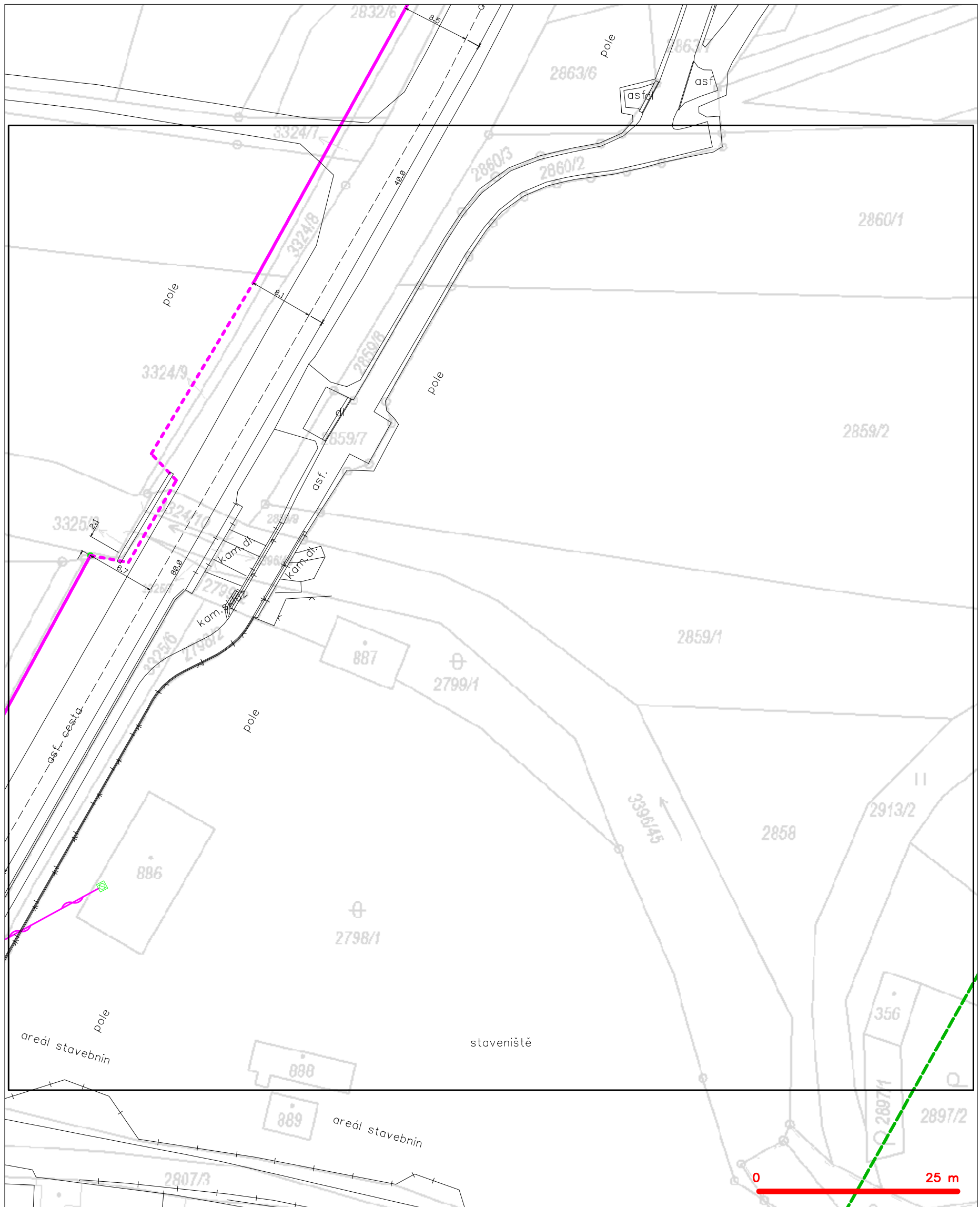
	hranice zájmového území k vyjádření		nezaměřený průběh optického kabelu, HDPE trubky
	INV přípojka, území s INV přípojkou CETIV		nebo souběh optického a metalického kabelu
	zaměřený průběh metalického kabelu		radiové sítě, ochranné pásmo radiové sítě
	zaměřený průběh optického kabelu, HDPE trubky		podzemní sítě
	nebo souběh optického a metalického kabelu		neprovazované sítě
	nezaměřený průběh metalického kabelu		podzemní sítě cizí
	podzemní sítě cizí		sítě s INV
			kolektor, kabelovod

SITUAČNÍ VÝKRES - POLYGON 1, list kladu P1-3



LEGENDA	
	hranice zájmového území k vyjádření
	NV přípojka, území s NV přípojkou CETIN
	zaměřený průběh metalického kabelu
	zaměřený průběh optického kabelu, HDPE trubky nebo souběh optického a metalického kabelu
	nezaměřený průběh metalického kabelu
	nadzemní síť cizí
	nezaměřený průběh optického kabelu, HDPE trubky nebo souběh optického a metalického kabelu
	radiové síť, ochranné pásmo radiové sítě
	nadzemní síť
	neprovazované síť
	podzemní síť cizí
	sítě s NV
	kolektor, kabelovod

SITUAČNÍ VÝKRES - POLYGON 1, list kladu P1-4



## LEGENDA

- |   |   |   |   |
|---|---|---|---|
|  | hranice zájmového území k vyjádření           |  | nezaměření průběh optického kabelu, HDPE trubky |
|  | NN přípojka, území s NN přípojkou CETIN       |  | nebo souběh optického a metalického kabelu      |
|  | zaměření průběh metalického kabelu            |  | radiové síť, ochranné pásmo radiové sítě        |
|  | zaměření průběh optického kabelu, HDPE trubky |  | podzemní síť                                    |
|  | nebo souběh optického a metalického kabelu    |  | nepřevozované sítě                              |
|  | nezaměření průběh metalického kabelu          |  | podzemní síť cizí                               |
|  | podzemní síť cizí                             |  | sítě s NN                                       |

SITUAČNÍ VÝKRES - POLYGON 1, list kladu P1-5

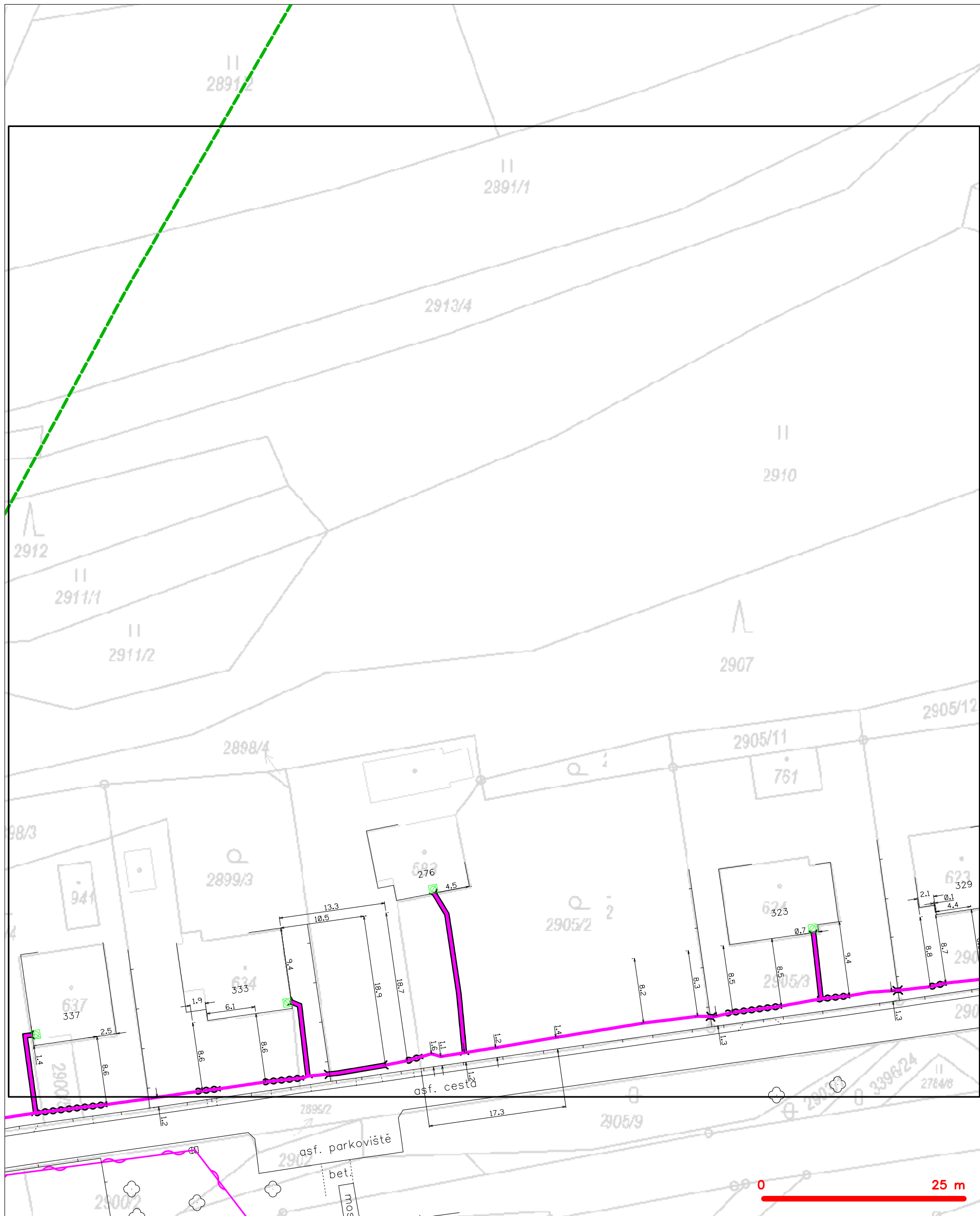


**LEGENDA**

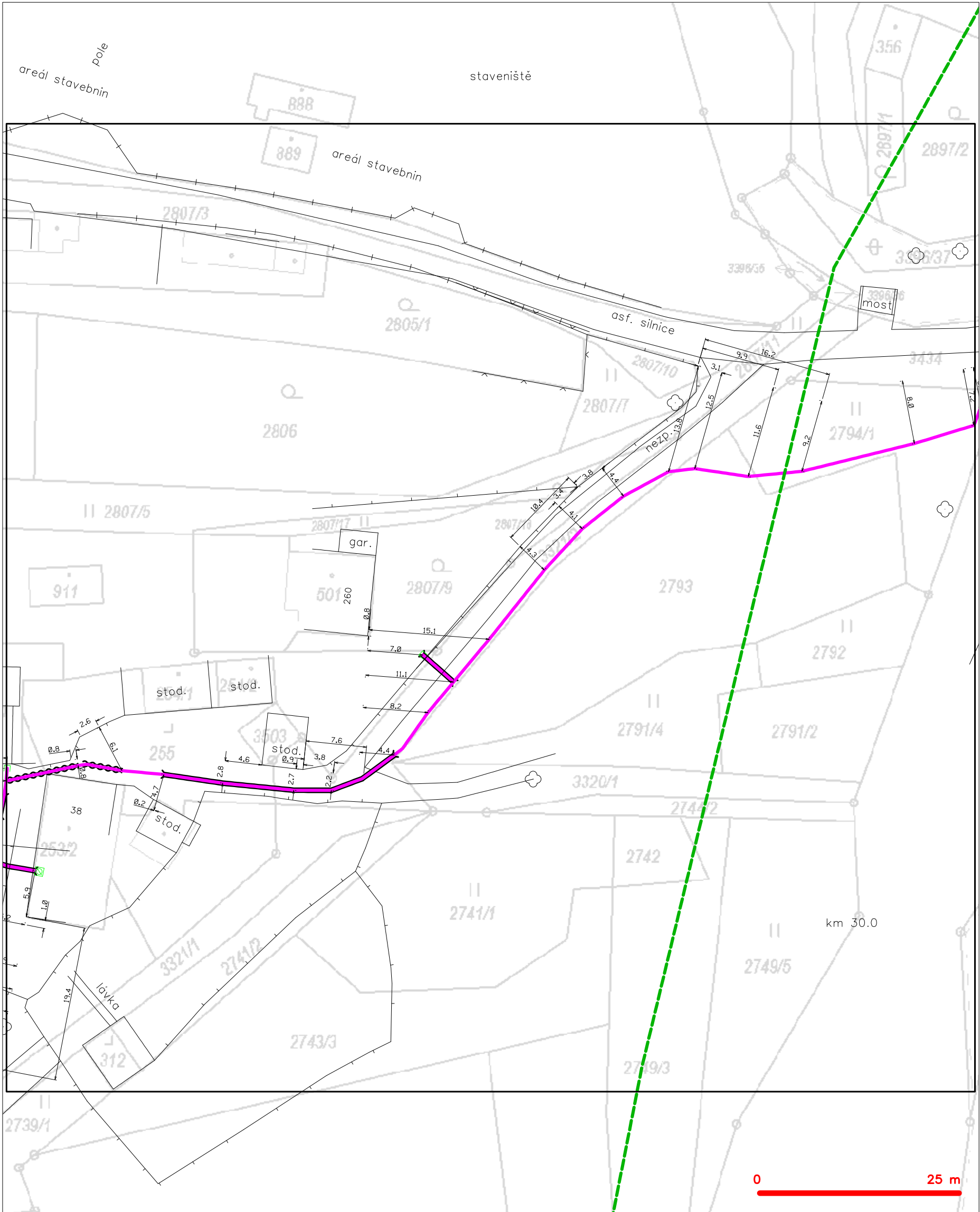
	hranice zájmového území k vyjádření		nezaměřený průběh optického kabelu, HDPE trubky
	NV přípojka, území s NV přípojkou CETIV		nebo souběh optického a metalického kabelu
	zaměřený průběh metalického kabelu		radiové síťe, ochranné pásmo radiové síťe
	zaměřený průběh optického kabelu, HDPE trubky		podzemní síťe
	nebo souběh optického a metalického kabelu		neprovozované síťe
	nezaměřený průběh metalického kabelu		podzemní síťe cizí
	podzemní síťe cizí		síťe s NV
			kolektor, kabelovod



SITUAČNÍ VÝKRES - POLYGON 1, list kladu P1-6

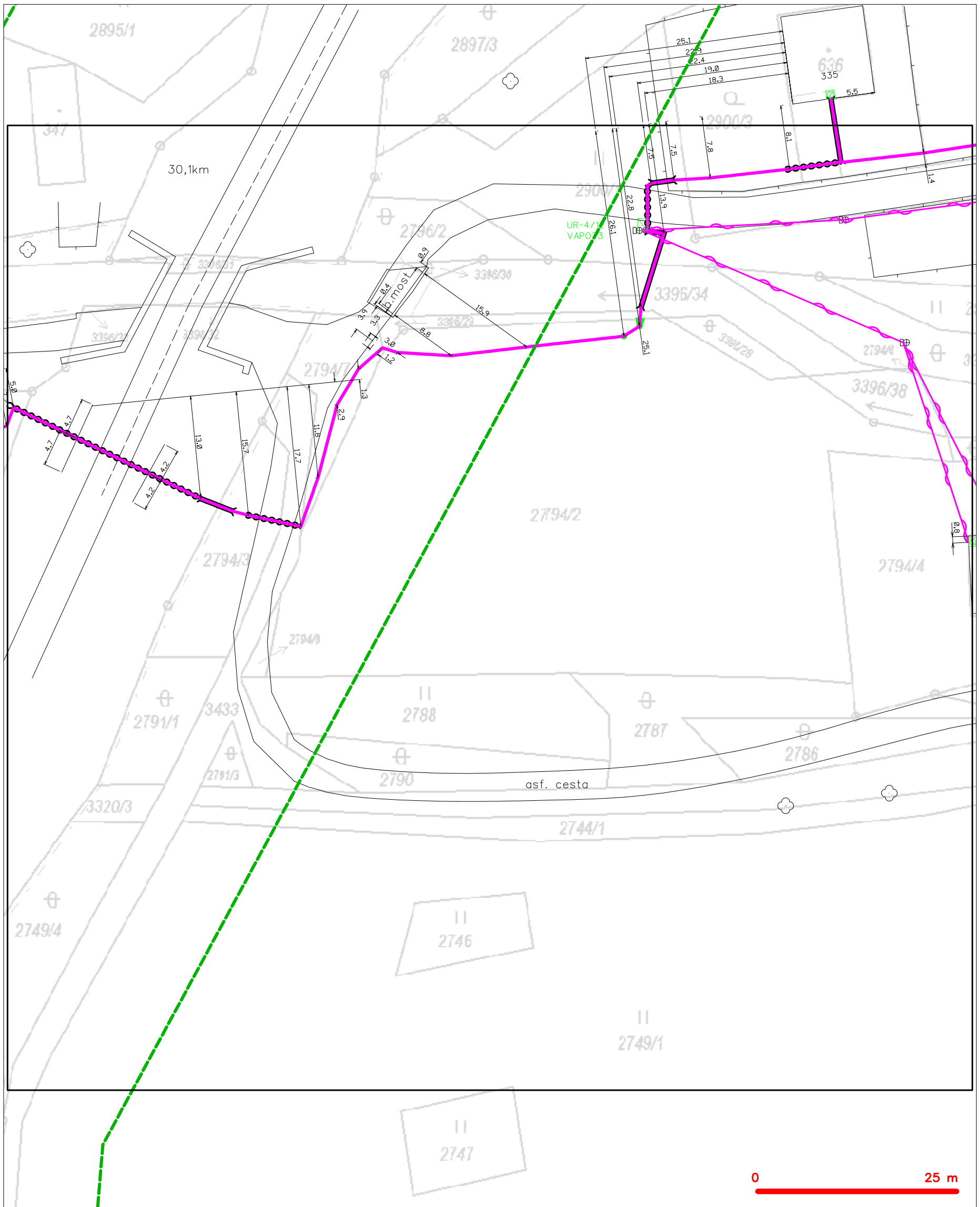


SITUAČNÍ VÝKRES - POLYGON 1, list kladu P1-7



LEGENDA	
----- hranice zájmového území k vyjádření	----- nezaměřený průběh optického kabelu, HDPE trubky
----- NV přípojka, území s NV přípojkou CETIN	----- nebo souběh optického a metalického kabelu
----- zaměřený průběh metalického kabelu	----- radiolokální síť, ochranné pásmo radiolokální sítě
----- zaměřený průběh optického kabelu, HDPE trubky	----- nadzemní síť
----- nebo souběh optického a metalického kabelu	----- neprovozovaná síť
----- nezaměřený průběh metalického kabelu	----- podzemní síť cizí
----- nadzemní síť cizí	----- síť s NN
	----- kolektor, kabelovod

SITUAČNÍ VÝKRES - POLYGON 1, list kladu P1-8



**LEGENDA**

	hranice zájmového území k vyjádření		nezaměřený průběh optického kabelu, HDPE trubky
	INV přípojka, území s INV přípojkou CETIV		nebo souběh optického a metalického kabelu
	zaměřený průběh metalického kabelu		radiové sítě, ochranné pásmo radiové sítě
	zaměřený průběh optického kabelu, HDPE trubky		podzemní sítě
	nebo souběh optického a metalického kabelu		neprovazované sítě
	nezaměřený průběh metalického kabelu		podzemní sítě cizí
	podzemní sítě cizí		sítě s INV
			kolektor, kabelovod

Správa železnic, státní organizace  
Praha 1, Nové Město  
Dlážděná 1003/7  
11000 Praha 1, Nové Město

Váš dopis značky / ze dne	Naše značka	Vyřizuje	Místo odeslání / dne
25-238 / 11.03.2025	UPTS/OS/390271/2025	Šárka Stašková	Praha / 12.03.2025

**Věc: Vyjádření k existenci podzemních sítí spol. České Radiokomunikace, a.s.**

Účel: Existence sítí

**Akce: "Cyklická obnova trati v úseku Vsetín - Horní Lideč-PD"**

K Vaší žádosti o vyjádření k existenci sítí Vám sdělujeme, že ve Vámi vyznačeném/řešeném území nedojde ke styku s žádným podzemním vedením/zařízením v naší správě.

S pozdravem

Za správnost:

České Radiokomunikace a.s.  
Skokanská 2117/1  
169 00 Praha 6  
(53)  
*Šárka Stašková*

Šárka Stašková  
Specialista ochrany sítě

Příloha:

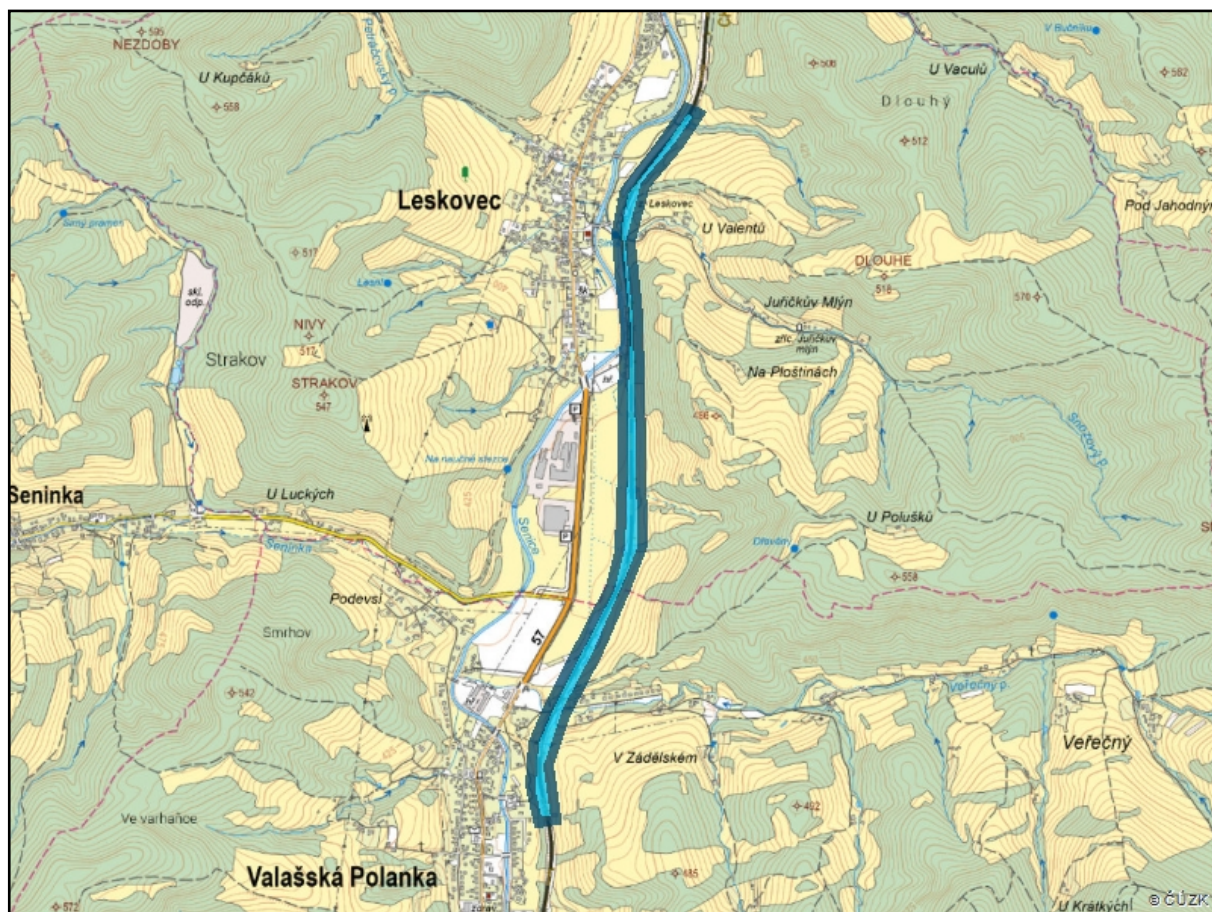
Platnost tohoto vyjádření je jeden rok od data vystavení, tj. do 12.03.2026

PIN: 8214



Žádost č. j. UPTS/OS/390271/2025

## Zájmové území



**Poznámka:** Upozorňujeme Vás, že toto stanovisko **NELZE** uplatnit pro umístění a provoz větrných elektráren.

naše značka  
5003274776

vyřizuje  
Hana Vítková

e-mail  
technici@gasnet.cz

datum  
17.03.2025

MORAVIA CONSULT Olomouc a.s.  
Legionářská 1085/8  
77900 Olomouc

Věc:

**"Cyklická obnova trati v úseku Vsetín - Horní Lideč-PD"**

K.ú. - p.č.: Leskovec , Valašská Polanka

Stavebník: Správa železnic, státní organizace , Dlážďená 1003/7 , 11000 Praha

Účel stanoviska: Předprojektová příprava

GasNet, s.r.o., jako provozovatel distribuční soustavy (PDS) a technické infrastruktury, zastoupený GasNet Služby, s.r.o., vydává toto stanovisko:

V ZÁJMOVÉM ÚZEMÍ SE NACHÁZÍ TATO PLYNÁRENSKÁ ZAŘÍZENÍ A PLYNOVODNÍ PŘÍPOJKY (dále jen PZ):

- STL plynovody vč. přípojek

Ochranné pásmo STL plynovodů a přípojek je v zastavěném území obce 1 m na obě strany od potrubí. Ochranné pásmo slouží k zajištění bezpečného a spolehlivého provozu plynárenského zařízení.

TOTO STANOVISKO NEVYJADŘUJE SOUHLAS SE STAVEBNÍ ČINNOSTÍ V OCHRANNÉM PÁSMU PZ A NELZE HO POUŽÍT PRO PROJEDNÁNÍ SE STAVEBNÍM ÚŘADEM.

Přílohou Vám předáváme orientační situaci plynárenských zařízení a plynovodních přípojek (dále jen PZ) ve správě naší společnosti. Poskytnutá orientační situace slouží pouze pro informaci o poloze PZ.

Poloha a rozsah PZ uvedený v příloze je platný ke dni vydání tohoto stanoviska.

Informace o možnosti poskytnutí polohy stávajících PZ ve správě GasNet, s.r.o. v digitální podobě získáte na adrese: <https://dpo.gasnet.cz/zadost-o-vektorova-data>

Pro upřesnění polohy PZ doporučujeme provést jeho vytyčení, příp. ověřit jeho polohu sondami. Vytyčení bude provedeno bezplatně na základě Vaší žádosti: <https://www.gasnet.cz/cs/ds-vytyceni-pz/>

Projektovou dokumentaci, ve které budou zakreslena PZ dle poskytnutých mapových nebo elektronických podkladů požadujeme předložit k odsouhlasení podáním žádosti na portálu Distribuce plynu online: <https://dpo.gasnet.cz/zadost-o-stanovisko>

Dokumentace bude vypracována v rozsahu, který stanovuje stavební zákon č. 283/2021 Sb. ve znění pozdějších předpisů a vyhláška o dokumentaci staveb č. 131/2024 Sb. ve znění pozdějších předpisů.

Upozorňujeme, že se v zájmovém území vyznačeném v příloze tohoto stanoviska mohou nacházet PZ, která jsou ve fázi výstavby a doposud nebyla předána GasNet, s.r.o. k provozování.

Pokud v poskytnutých mapových podkladech naleznete informaci o NEPLYNOVODNÍM ZAŘÍZENÍ (PLOCHA), jedná se o území, kde se nachází PROVOZOVANÁ PLNÍCÍ STANICE LNG STANICE nebo je zde CHRÁNĚNÝ PROSTOR PRO VÝSTAVBU LNG

**GasNet Služby, s.r.o.**

Plynárenská 499/1 · Zábřovice · 602 00 Brno · T 555 90 10 10 · [www.gasnet.cz](http://www.gasnet.cz)

IČ: 27935311 · DIČ: CZ27935311

**Zápis do obchodního rejstříku:** Krajský soud v Brně, sp. zn. C 57165, dne 26. 7. 2007

**Certificate of incorporation:** Regional Court in Brno, ref. number C 57165, on 26th July 2007

Zákaznická linka GasNet 555 90 10 10, [info@gasnet.cz](mailto:info@gasnet.cz), [www.gasnet.cz](http://www.gasnet.cz)

stanice. V tomto prostoru je nutné respektovat vzdálenost 35 m od osy zásobníku LNG, kam sahá požárně nebezpečný prostor, ve kterém není možno stavět budovy s trvalou přítomností osob. Pro posouzení stavebního záměru v menší vzdálenosti je třeba předložit k posouzení podrobnou dokumentaci takového záměru.

V zájmovém území se mohou nacházet PZ jiných vlastníků či správců, případně i dlouhodobě nefunkční/neprovozovaná PZ bez dostupných informací o jejich poloze a vlastnictví. Tato PZ NEJSOU v příloze vyznačena a nejsou předmětem tohoto stanoviska.

Za správnost a úplnost dokumentace předložené s žádostí včetně jejího souladu s platnými předpisy plně zodpovídá její zpracovatel. Stanovisko nenahrazuje případná další stanoviska k jiným částem stavby.

V případě další korespondence nebo jednání (např. změna stavby) uvádějte naši značku - 5003274776 a datum tohoto stanoviska. Kontakty jsou k dispozici na <https://www.gasnet.cz/cs/kontaktni-system/>.

A handwritten signature in blue ink, appearing to be 'Hana Vítková'.

GasNet, s.r.o.  
zastoupená společností GasNet Služby, s.r.o., IČ 27935311  
Hana Vítková  
Technik externích požadavků-Morava  
Oddělení zpracování ext.požadavků-Morava

Přílohy: Orientační zakres plynárenského zařízení, Detailní zakres plynárenského zařízení

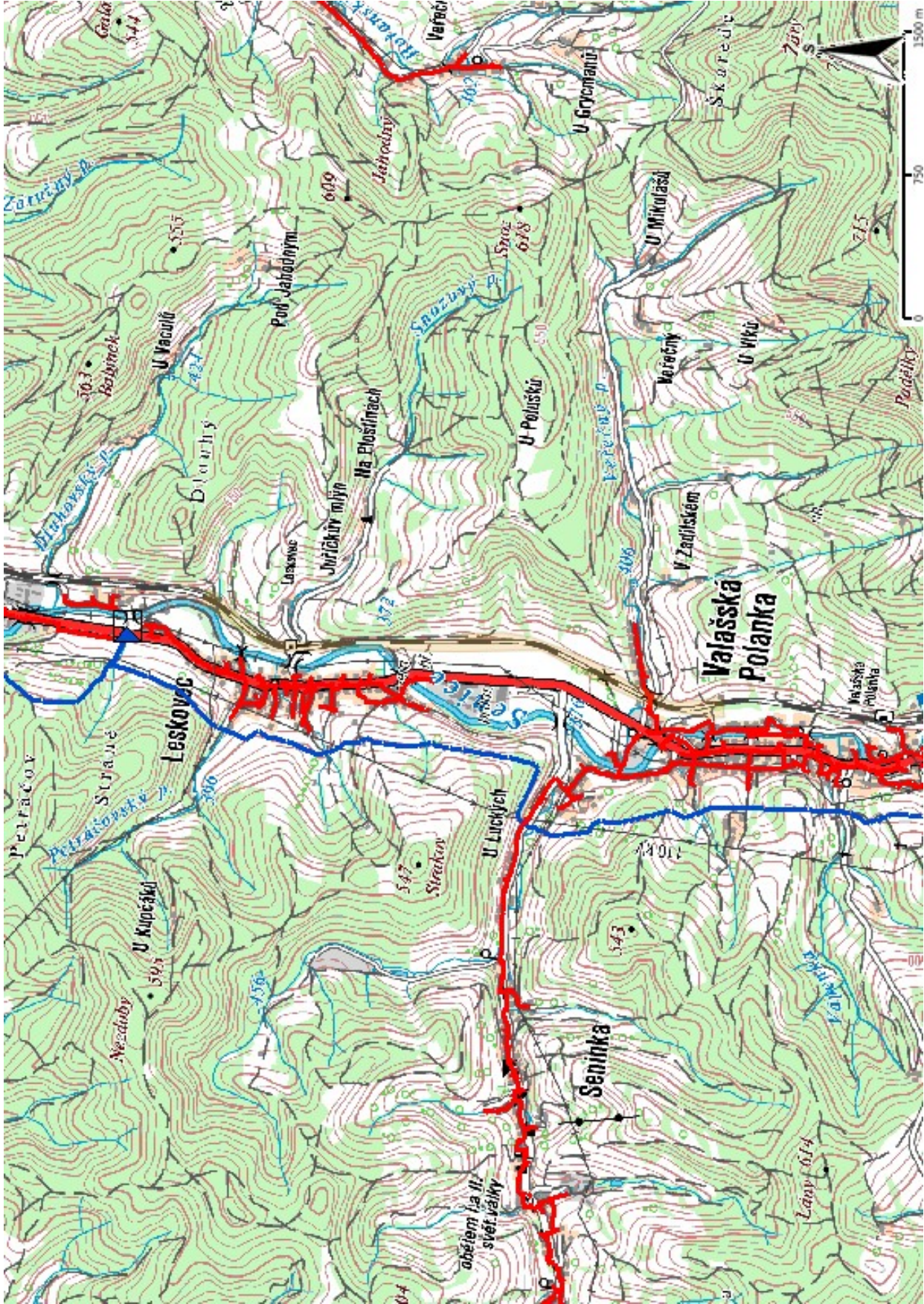
Provozovatel DS: GasNet, s.r.o.; Stavebník: Správa železnic, státní organizace , Dlážděná 1003/7 , 11000 Praha. K.ú.: Leskovec , Valašská Polanka.



**Legenda:**

	linie		ochranné zařízení		neplynovodní zařízení/technologie (linie/bod/plocha)
	NTL/ STL/ VTL/		kabel protikoroziční ochrany		
	VVTL		kabel		
	plynovodu				
	nefunkční		elektropřípojka		anodové uzemnění
	plánovaná stavba před realizací				stanice katodové ochrany
	výstavba		regulační stanice		pásmo vlivu anodového uzemnění SKAO





Legenda:

<div><div></div>linie plynovodu</div> <div><div>NTL</div></div> <div><div>STL</div></div> <div><div>VTL</div></div> <div><div>VTL</div></div> <div><div></div>nefunkční</div> <div><div></div>plánovaná stavba před realizací</div> <div><div></div>ve výstavbě, neuvedeno do provozu</div>	<div><div></div></div>	regulační stanice
	<div><div></div></div>	ochranné zařízení
	<div><div></div></div>	kabel
	<div><div></div></div>	elektrořpojka
	<div><div></div></div>	kabel protikoroziní ochrany
<div><div></div></div>	<div><div></div></div>	anodové uzemnění
<div><div></div></div>	<div><div></div></div>	stanice katodové ochrany
<div><div></div></div>	<div><div></div></div>	pásmo vlivu anodového uzemnění SKAO
<div><div></div></div>	<div><div></div></div>	neplynovodní zařízení/technologie (linie/bod/plocha)



Váš dopis zn. Elektronická žádost č. SZ-13541  
Ze dne 5. března 2025  
Naše zn. 13702/2025-SŽ-OŘ OVA-OPS  
Listů/příloh 3/6

Vyřizuje Ing. Procházka Tomáš  
Mobil +420 724 644 274  
E-mail ProchazkaT@spravazeleznic.cz

Datum 28. března 2025

MORAVIA CONSULT Olomouc a.s.  
Legionářská 1085 / 8  
77900 Olomouc

Višňovská Petra  
E: Visnovska@moravia.cz

## Vyjádření k existenci sítí

Na základě předložené žádosti vydává státní organizace Správa železnic (dále jen „SŽ“), Oblastní ředitelství Ostrava (dále jen „OŘ Ostrava“) v souladu s ustanovením § 168 odst. b) zákona č. 283/2021 Sb., stavební zákon, v platném znění Vyjádření k existenci sítí pro stavbu:

### „Cyklická obnova trati v úseku Vsetín - Horní Lideč-PD“

**Trať:** č. 280 (Olomouc -) Přerov – Hranice na Moravě – Střelná (- Púchov)  
**TU:** 2362 Horní Lideč (včetně) - Vsetín (včetně)

**Rozsah stavby:** v žkm 21,600 - 24,150  
v žkm 27,300 - 27,950  
v žkm 29,650 - 32,500

Ve Vámi definovaném území se nachází podzemní vedení Správy železnic ve správě OŘ Ostrava a ČD-Telematika, a.s. V příloze Vám zasíláme jednotlivé inž. sítě. Bohužel ne všechny naše inženýrské sítě jsou digitalizovány. Zároveň požadujeme respektovat níže specifikované podmínky všech správců sítí a zařízení.

Na základě Vaší žádosti o vyjádření k existenci sítí v předmětné lokalitě Vám sdělujeme:

#### - **Nutno respektovat vyjádření Správy železnic, OŘ Ostrava:**

##### 1. **Správa železniční telematiky (SŽT)**

/Sládek Jiří, Dipl. technik, M: 725 122 904, E: [SladekJ@spravazeleznic.cz](mailto:SladekJ@spravazeleznic.cz)/

- Při realizaci uvedené akce **dojde** ke styku s telekomunikačním vedením (TK, DK, TKK8 (SŽ) v majetku SŽ, které je chráněno ochranným pásmem dle § 102 zákona č. 127/2005 Sb. o elektronických komunikacích, viz vyjádření ČD - Telematika a.s. č. j. 3202531767 ze dne 12. 3. 2025 (viz příloha č. 1).
- Požadujeme před započítáním stavby objednat u ČD - Telematika a.s. vytyčení těchto kabelů a v případě, že by stavbou došlo k přiblížení k jejich trasám, je nutné projednat způsob jejich ochrany s majitelem, tj. Správa železnic, Správa železniční telematiky dle platných Všeobecných podmínek pro kabely Správy železnic.
- Kontakt na vytyčení kabelů: Miroslav Nuc, **M: 724 106 290.**  
**Současně zašlete objednávku na vytyčení na adresu: [podpora@cdt.cz](mailto:podpora@cdt.cz), příp. kontakt 972 111 555.**

2. **Správa sdělovací a zabezpečovací techniky (SSZT Olomouc)**

/Ing. Janka Hojgrová, M: 725 344 876, E: [Hojgrova@spravazeleznic.cz](mailto:Hojgrova@spravazeleznic.cz)/

- Kabely SSZT Olomouc jsou zakresleny informativně (viz příloha č. 2). Objednávku na přesné vytyčení jejich polohy zašlete v předstihu 14 dnů na naši adresu, pro urychlení je možné poslat e-mailem E: [Hojgrova@spravazeleznic.cz](mailto:Hojgrova@spravazeleznic.cz). V objednávce uveďte č. j. tohoto vyjádření. Nejméně 15 dnů před zahájením prací předložte kopii objednávky a toto vyjádření vedoucímu provozního střediska p. Otovi Ščuglíkovi, M: 606 038 352, který Vám zajistí vytyčení. Splatnost vydané faktury je 14 dní od vystavení.

3. **Správa tratí Olomouc (ST Olomouc)**

/Ing. Radek Holíš, M: 606 713 309, E: [Holis@spravazeleznic.cz](mailto:Holis@spravazeleznic.cz)/

- V dotčeném prostoru evidujeme v naší správě odvodňovací zařízení podél drážního tělesa.
- Kontaktní pracovník Správy tratí Olomouc: Ing. Holíš Radek, M: 606 713 309, E: [Holis@spravazeleznic.cz](mailto:Holis@spravazeleznic.cz)

4. **Správa elektrotechniky a energetiky (SEE)**

/Karla Čepeláková, T: 972 741 200, E: [Orovaseeolc@spravazeleznic.cz](mailto:Orovaseeolc@spravazeleznic.cz)/

- Při realizaci Vámi plánovaných vyznačených zemních prací **dojde** ke styku (souběhu, křížení) s drážními elektroenergetickými zařízeními a jejich součástmi, která jsou chráněna ochranným pásmem dle § 46 zákona č. 458/2000 Sb. v platném znění. V přiložených výkresech jsou informativně zakresleny kabelové trasy ve správě SEE Olomouc.
- Je nutné respektovat přiložené vyjádření č. j. 337/2025 - SEE (viz příloha č. 3).

5. **Správa mostů a tunelů (SMT)**

/Antonín Glauder, M: 602 642 227, E: [Glauder@spravazeleznic.cz](mailto:Glauder@spravazeleznic.cz)/

- V příloze posílám seznam objektů Horní Lideč – Vsetín (viz příloha č. 4).

6. **Správa pozemních staveb (SPS)**

/Ing. Tomáš Kopřiva, M: 724 645 890, E: [Kopriva@spravazeleznic.cz](mailto:Kopriva@spravazeleznic.cz)/

- V předmětném zájmovém území se nachází objekty ve správě Správy pozemních staveb OŘ Ostrava:
  - km 23.89, "Lidečko - provizorní přístřešek pro cestující", bez IC, parc. č. 4200, k. ú. Lidečko, GPS 49.2295971, 18.0440649 (bez inženýrských sítí)
  - km 23.912, "Lidečko - hradlo +1 BJ č.p.212", IC6000325506, parc. č. 418, k. ú. Lidečko
  - km 24.014, "Lidečko - ED spínací stanice", IC5000206286, parc. č. 997, k. ú. Lidečko
  - km 32.02, "Leskovec - SD č.8", IC5000231222, parc. č. 209, k. ú. Leskovec
  - km 32.064, "Leskovec - přístřešek pro cestující u kol.č.2", IC5000231266, parc. č. 2506, k. ú. Leskovec, GPS 49.2867216, 18.0011578 (bez inženýrských sítí)
  - km 32.08, "Leskovec - přístřešek pro cestující u kol.č.1", IC5000231265, parc. č. 209, k. ú. Leskovec, GPS 49.2870263, 18.0009458 (bez inženýrských sítí)
- Nicméně tyto objekty a jejich inženýrské sítě leží mimo zájmové území železničního svršku a spodku. Pokud by i přesto byl zájem o předložení jejich inženýrských sítí, požadujeme o to zažádat stejnou cestou.

## 7. Ostatní:

- Trasy všech kabelů a inženýrských sítí včetně případných ochranných opatření požadujeme zpracovat do dokumentace.

Toto souhrnné stanovisko se týká předmětné stavby v rozsahu předložené dokumentace stavby s **platností 2 let** od data vydání tohoto souhrnného stanoviska.

**Ing. Jiří MACHO**

ředitel Oblastního ředitelství Ostrava

### Přílohy

Ize stáhnout z uložistiště na odkaze s datem expirace do 31. 12. 2025:

<https://datashare.spravazeleznic.cz/ad/index.php/s/fw8ZiabKHAWXKUW>

Příloha č. 1 – vyjádření ČD - Telematika a.s.

- vyjádření sítě SŽ
- situace
- vyjádření k majetku ČD - Telematiky a.s. nebo v majetku jiných vlastníků

Příloha č. 2 – informativní zakres kabelů ve správě SSZT OŘ Ostrava

- *km\_20,0-22,4.pdf*
- *km\_22,5-25,1.pdf*
- *km\_21,6-22,4\_TK\_(SSZT).pdf*
- *km\_21,6-23,1\_TK\_(SSZT).dwg*
- *km\_21,55-22,45\_DK\_TKK\_(SSZT).dwg*
- *km\_21,55-22,45\_DK\_TKK\_(SSZT).pdf*
- *km\_22,5-23,1\_TK\_(SSZT).pdf*

Příloha č. 3 – vyjádření SEE OŘ Ostrava

- vyjádření
- Zákes DOÚO TV
- zákes silnopródu
- Zákes kab 6kV
- Zákes kab 6kV 2
- Zákes kab 6kV 3
- Zákes kab 6kV 4
- Zákes kab 6kV 5
- Zákes kab 6kV 6

Příloha č. 4 – přílohy SSM

- seznam mostních objektů





Vyřizuje: Dundáček Petr

E-mail: petr.dundacek@t-mobile.cz

MORAVIA CONSULT a.s.  
Petra Višňovská  
Legionářská 1085/8  
779 00 Olomouc

Naše značka: **E14377/25**

V Praze dne: **20.3.2025**

**Vyjádření a stanovení podmínek pro udělení souhlasu s umístěním stavby v ochranném pásmu sítě technické infrastruktury ( TI ) společnosti T-Mobile Czech Republic a.s.**

Vydané podle § 101 ZÁKONA Č. 127/2005 Sb., o elektronických komunikacích a o změně některých souvisejících zákonů ( zákon o elektronických komunikacích – dále jen ZEK ), ve znění pozdějších předpisů a §161 zákona č. 183/2006 Sb., o územním plánování a stavebním řádu ( stavební zákon ) či dle dalších příslušných právních předpisů

**Věc: "Cyklická obnova trati v úseku Vsetín - Horní Lideč-PD"**

Na základě předložených projektových podkladů dáváme **souhlasné stanovisko k vydání Územního souhlasu / rozhodnutí (Stavebního povolení) a následně souhlas s realizací stavby.**

Dle předložených dokladů nedojde ke kolizi s technickou infrastrukturou společnosti

**T-Mobile Czech Republic a.s.**

**Toto stanovisko má platnost 1 rok a nelze prodloužit. Po uplynutí platnosti zadejte žádost o nové stanovisko na:**  
<https://ochranasiti.t-mobile.cz/vyjadreni/>

**T-Mobile**  
T-Mobile Czech Republic a.s.  
Tomášova 2144/1  
148 00 Praha 4  
IČ 649 49 681, DIČ CZ64949681

.....  
Ochrana sítí

Technologický úsek

**V další komunikaci nebo požadavku doplňujících dotazů, uvádějte do „Předmětu“ e-mailu vždy číslo jednací.**



Příloha č. 1

## Rekapitulace žádosti o vyjádření k existenci sítě elektronických komunikací

Číslo žádosti: **E14377/25**  
Název stavby /akce: **"Cyklická obnova trati v úseku Vsetín - Horní Lideč-PD"**  
Datum podání žádosti: **11.3.2025**  
Poznámka: **Opravné práce na mostech a propustcích**

### Žadatel

Firma / organizace: **MORAVIA CONSULT a.s.**  
IČ: **64610357**  
DIČ:  
Kontaktní osoba: **Petra Višňovská**  
Adresa: **Legionářská 1085/8**  
Město / obec: **Olomouc**  
PSČ: **779 00**  
Stát:  
E-mail: **visnovska@moravia.cz**  
Telefonní číslo: **773664652**

### Stavebník

Firma / organizace: **Správa železnic, státní organizace**  
Kontaktní osoba: **Petra Višňovská**  
Adresa: **Dlážděná 1003/7, Nové Město, 11000 Praha 1**  
Město / obec: **Praha**  
PSČ: **11000**  
Stát:  
E-mail: **visnovska@moravia.cz**  
Telefonní číslo: **773664652**

### Stavba

Výška nad terénem (metry): **10 m**  
Projektant: **Ing. Michal Kasaj**  
Druh stavby: **Dopravní infrastruktura - podchod, podjezd, most**  
Hodnota projektu: **150 mil. Kč**  
Měsíc zahájení stavby:  
Měsíc ukončení stavby:

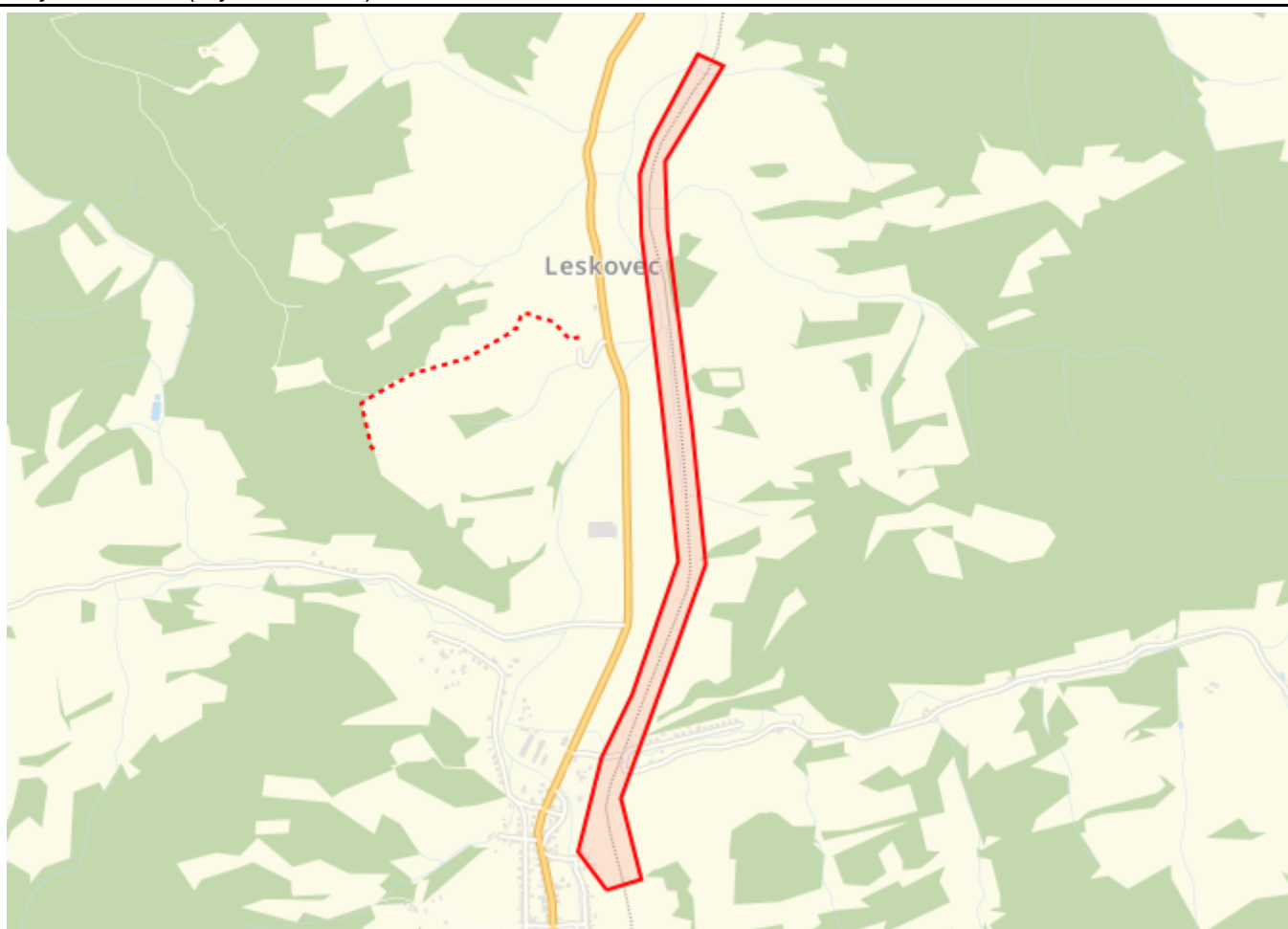
### Odeslání stanoviska

E-mail: **visnovska@moravia.cz**

Příloha č. 2

**Situační plánek**

Zájmová oblast (zájmové oblasti) zadaná žadatelem



Map data © OpenStreetMap contributors, CC BY-SA

**Legenda:**

	Optické trasy TMCZ 1		Optické trasy sítě PASNET		Elektro trasy NN
	Optická technologie TMCZ 1		Optická technologie sítě PASNET		Elektro technologie NN
	Základnové stanice		Základnové stanice s elektropřípojkou		Základnové stanice s plánované
			Body sítě		
	Geodeticky zaměřené		Přibližný průběh		Plánovaný průběh
					Nadzemní vedení

Druhy sítí:

Geometrie zájmové oblasti (zájmových oblastí) žádosti ve formátu WKT a souřadnicovém systému S-JTSK. Zkopírováním textu lze geometrii zobrazit v jakémkoli softwaru podporujícím formát WKT.

```
POLYGON((-496585.637151708 -1162946.74221761,-496466.177517365 -1162921.4847976,-496510.517570092
-1162645.04515604,-496283.058449968 -1162162.05976813,-496156.708232101 -1161888.88721734,-496161.284040526
-1161423.48601297,-496184.97151378 -1160760.28351125,-496172.269314589 -1160530.92017299,-495948.569971587
-1160229.04406072,-496030.570288391 -1160182.55436778,-496211.782227208 -1160456.1954519,-496260.8539897
-1160566.65789889,-496273.108189038 -1160769.10567415,-496256.279496697 -1161349.36354374,-496248.088191026
-1161870.57222694,-496441.832206521 -1162301.05761539,-496563.63303158 -1162503.52700535,-496670.117300962
-1162810.5547039,-496585.637151708 -1162946.74221761))
```

**MORAVIA CONSULT Olomouc a.s.**  
**Petra Višňovská**  
**Legionářská 1085/8**  
**779 00 Olomouc**

V Praze, 11.3.2025

Naše zn.: **250311-1538798465**

Věc: vyjádření k žádosti k akci **""Cyklická obnova trati v úseku Vsetín - Horní Lideč-PD""**

Společnost Vodafone Czech Republic a.s. ( dále jen „Vodafone“ ), se sídlem Praha 5, náměstí Junkových 2, IČ: 25788001, zapsaná dne 13.8. 1999 v obchodním rejstříku vedeném Městským soudem v Praze pod spisovou značkou B.6064 a společnost Vantage Towers, s.r.o. se sídlem Závěšova 502/5, Nusle, 140 00 Praha 4, zapsaná v obchodním rejstříku vedeném u Městského soudu v Praze pod sp. zn. C 330005, IČO: 09056009, DIČ: CZ09056009 zastoupená Vodafone na základě plné moci Vám sděluje, že dle Vámi podané žádosti ze dne **11.3.2025**, která je nedílnou součástí tohoto vyjádření,

**souhlasí s realizací projektu.**

Ve Vámi zadaném zájmovém území a v uvedené výšce (výška stavby: 0 m, výška jeřábu: 10 m) se nenachází žádné podzemní ani nadzemní vedení.

Platnost vyjádření je **1 rok** od data vydání. Vyjádření je platné pouze v rámci předmětného projektu a pro důvod vydání vyjádření stanovený žadatelem v žádosti.

Vyjádření pozbývá platnosti uplynutím doby platnosti, změnou rozsahu zájmového území i změnou důvodu vydání vyjádření uvedeného v žádosti, to vše v závislosti na tom, která ze skutečností rozhodná pro pozbytí platnosti tohoto vyjádření nastane nejdříve. Po skončení platnosti si musíte podat novou žádost na adrese <https://zadostovyjadreni.vodafone.cz/>.

S pozdravem

v.z. Nora Hlásenská  
Vodafone Czech Republic a. s.  
náměstí Junkových 2808/2  
150 00 Praha 5

Tel.: 775012847

E-mail: nora.hlasenska1@vodafone.com

  
Vodafone Czech Republic a.s.  
náměstí Junkových 2, 155 00, Praha  
IČO: 25788001, DIČ: CZ25788001  
tel.: 776 971 111, fax: 776 971 92  
-60-

**Seznam příloh/přiložených souborů:**

Zadost\_250311-1538798465.pdf





MORAVIA CONSULT Olomouc a.s.

NAŠE ZNAČKA  
0102300633VYŘÍZENO DNE  
12.03.2025

**Sdělení o existenci energetického zařízení, telekomunikačního zařízení nebo zařízení technické infrastruktury v majetku společnosti ČEZ Distribuce, a. s., pro akci:**

**"Cyklická obnova trati v úseku Vsetín - Horní Lideč-PD"**

Vážený zákazníku,

Na základě Vaší žádosti 0102300633 ze dne 12.03.2025 Vám zasíláme sdělení o existenci energetického zařízení, telekomunikačního zařízení nebo zařízení technické infrastruktury v majetku společnosti ČEZ Distribuce, a. s., ve Vámi vymezeném zájmovém území.

Dovolujeme si Vás upozornit, že **sdělení nenahrazuje** vyjádření provozovatele distribuční soustavy k projektové dokumentaci pro řízení pro povolení stavby, k připojení nového odběru, zdroje elektrické energie nebo k navýšení rezervovaného příkonu a výkonu a s výjimkou havárií ani souhlas s činností v ochranném pásmu.

**Toto sdělení je platné do 12.09.2025** a je jedním z podkladů pro zpracování projektové dokumentace, pokud je taková dokumentace zpracovávána.

V majetku ČEZ Distribuce, a. s., se na Vámi uvedeném zájmovém území nachází nebo ochranným pásmem zasahuje energetické zařízení typu:

	síť NN	síť VN	síť VVN
Podzemní síť	střet		
Nadzemní síť	střet	střet	

Stanice	
---------	--

V majetku ČEZ Distribuce, a. s., se na Vámi uvedeném zájmovém území nachází nebo ochranným pásmem zasahuje telekomunikační zařízení typu:

	telekomunikační zařízení
Podzemní síť	
Nadzemní síť	

Zařízení technické infrastruktury zahrnuje zejména vodovodní, kanalizační a plynové přípojky pro objekty ČEZ Distribuce a. s., a dále pak další podzemní a nadzemní zařízení sloužící pro provoz distribuční sítě. V majetku ČEZ Distribuce, a. s., se na Vámi uvedeném zájmovém území nachází nebo ochranným pásmem zasahuje zařízení technické infrastruktury:

	zařízení technické infrastruktury
Nadzemní nebo podzemní	

Energetické zařízení (mimo nadzemních sítí NN), telekomunikační zařízení a zařízení technické infrastruktury je chráněno ochranným pásmem podle § 46 zákona č. 458/2000 Sb., o podmínkách podnikání a o výkonu státní správy v energetických odvětvích a o změně některých zákonů (energetický zákon), ve znění pozdějších předpisů. Přibližný průběh tras energetických zařízení, telekomunikačního zařízení (v trase kabelového vedení může být uloženo několik kabelů energetických i komunikačních) a tras zařízení technické infrastruktury zasíláme v příloze tohoto dopisu.

V případě existence **podzemních** energetických zařízení, telekomunikačních zařízení nebo zařízení technické infrastruktury je povinností stavebníka alespoň 14 dní před započatím zemních prací požádat přes Distribuční portál na [www.cezdistribuce.cz/dip](http://www.cezdistribuce.cz/dip) nebo online formulář na [www.cezdistribuce.cz/vytyceni-zarizeni](http://www.cezdistribuce.cz/vytyceni-zarizeni) o tzv.

**vytyčení trasy podzemního zařízení**, telekomunikačního zařízení nebo zařízení technické infrastruktury. O vytyčení lze požádat pouze na základě vydaného sdělení o existenci energetického zařízení, telekomunikačního zařízení nebo zařízení technické infrastruktury, a to (mimo havárií) nejpozději 30 dní před koncem jeho platnosti.

Dojde-li k obnažení podzemního vedení nebo k poškození energetického zařízení, telekomunikačního zařízení nebo zařízení související s telekomunikačním zařízením nebo zařízení technické infrastruktury ve vlastnictví ČEZ Distribuce, a. s., nahlase nám prosím tuto skutečnost bezodkladně jako poruchu na bezplatnou linku 800 850 860.

Pokud uvažovaná **akce nebo činnost zasáhne do ochranného pásma** nadzemních vedení, trafostanic nebo telekomunikačních vedení, popř. bude po vytyčení zjištěno, že zasahuje do ochranného pásma podzemních energetických zařízení nebo telekomunikačního zařízení, je nutné požádat společnost ČEZ Distribuce, a. s., o souhlas s činností v ochranném pásmu. Jestliže uvažovaná akce vyvolá potřebu dílčí změny trasy vedení nebo přemístění některých prvků energetického zařízení nebo telekomunikačního zařízení včetně souvisejícího zařízení, je nutné včas společnost ČEZ Distribuce, a. s., požádat o přeložku zařízení podle § 47 energetického zákona.

Zároveň Vás upozorňujeme, že v zájmovém území se může nacházet taktéž energetické zařízení, telekomunikační zařízení nebo zařízení technické infrastruktury, které není v majetku společnosti ČEZ Distribuce, a. s.

V souvislosti s výše uvedeným si Vás dovoluujeme upozornit, že uvedené sdělení včetně jeho příloh obsahuje skutečnosti tvořící obchodní tajemství společnosti ČEZ Distribuce, a. s. Poskytnuté informace jsou dále také důvěrnými informacemi a obchodně citlivými informacemi společnosti ČEZ Distribuce, a. s. Z výše uvedených důvodů si Vás proto společnost ČEZ Distribuce, a. s., dovoluje upozornit, že s poskytnutými informacemi je potřeba nakládat dle platných právních předpisů, v opačném případě se vystavujete postihu ve smyslu platné právní úpravy. V této souvislosti si Vás dále dovoluujeme upozornit, že požadované informace nesmí být předány, sděleny, využity, zpřístupněny, či jiným způsobem postoupeny na jakoukoli třetí osobu bez předchozího prokazatelného souhlasu společnosti ČEZ Distribuce, a. s. Informace o existenci energetického zařízení, telekomunikačního zařízení a zařízení technické infrastruktury mohou být využity pouze pro účel, pro který byly vyžádány.

S pozdravem

**ČEZ Distribuce, a. s.**

Děčín, Děčín IV-Podmokly  
Teplická 874/8  
PSČ 405 02  
IČ: 24729035

#### **Přílohy**

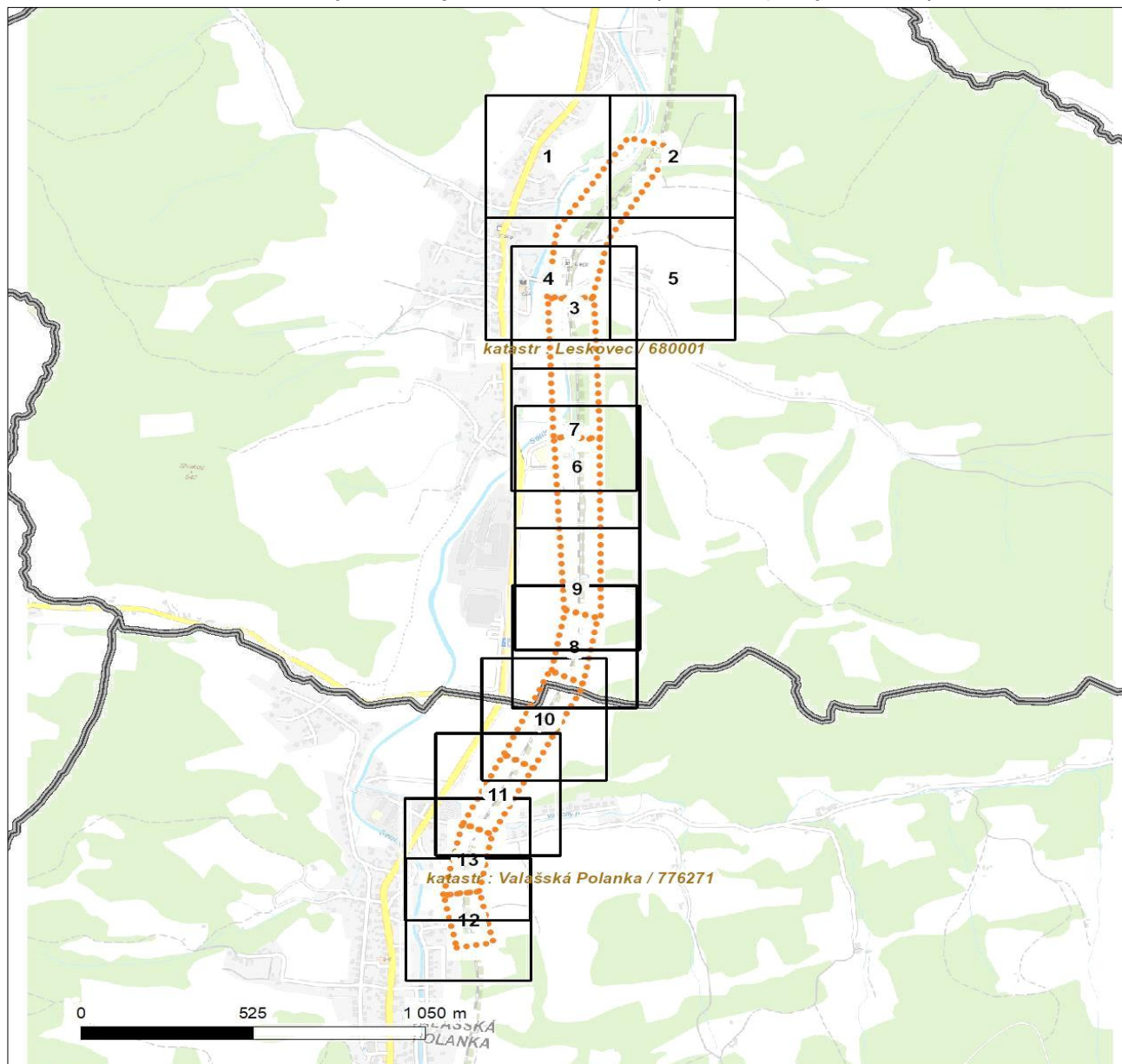
1. Situační výkres zájmového území
2. Podmínky pro provádění činností v ochranných pásmech energetických zařízení



Platí pouze se sdělením číslo 0102300633.

Zakreslené polohy zařízení v příloze jsou pouze informativní.

## Situační výkres zájmového území (klad mapových listů)



Není-li zobrazena katastrální mapa, zadejte žádost znovu. Katastrální mapa je generována prostřednictvím externí WMS služby, jejíž provoz nezajišťuje společnost ČEZ Distribuce, a. s.

# LEGENDA

Podzemní vedení NN do 1 kV
   
 Nadzemní vedení NN do 1 kV
   
 Podzemní vedení VN do 35 kV
   
 Nadzemní vedení VN do 35 kV
   
 Podzemní vedení VVN 110 kV
   
 Nadzemní vedení VVN 110 kV
   
 NN přívod odběratele
   
 Zařízení technické infrastruktury
   
 Cizí energetické vedení
   
 Zájmové území

Stanice do 52 kV - stožárová
   
 Stanice do 52 kV - zděná
   
 Transformovna (nad 52 kV)
   
 Probíhající investice ČEZ Distribuce
   
 Stanice ČEZ Distribuce ve výstavbě
   
 Zařízení ČEZ Distribuce ve výstavbě
   
 Hranice katastrálního území

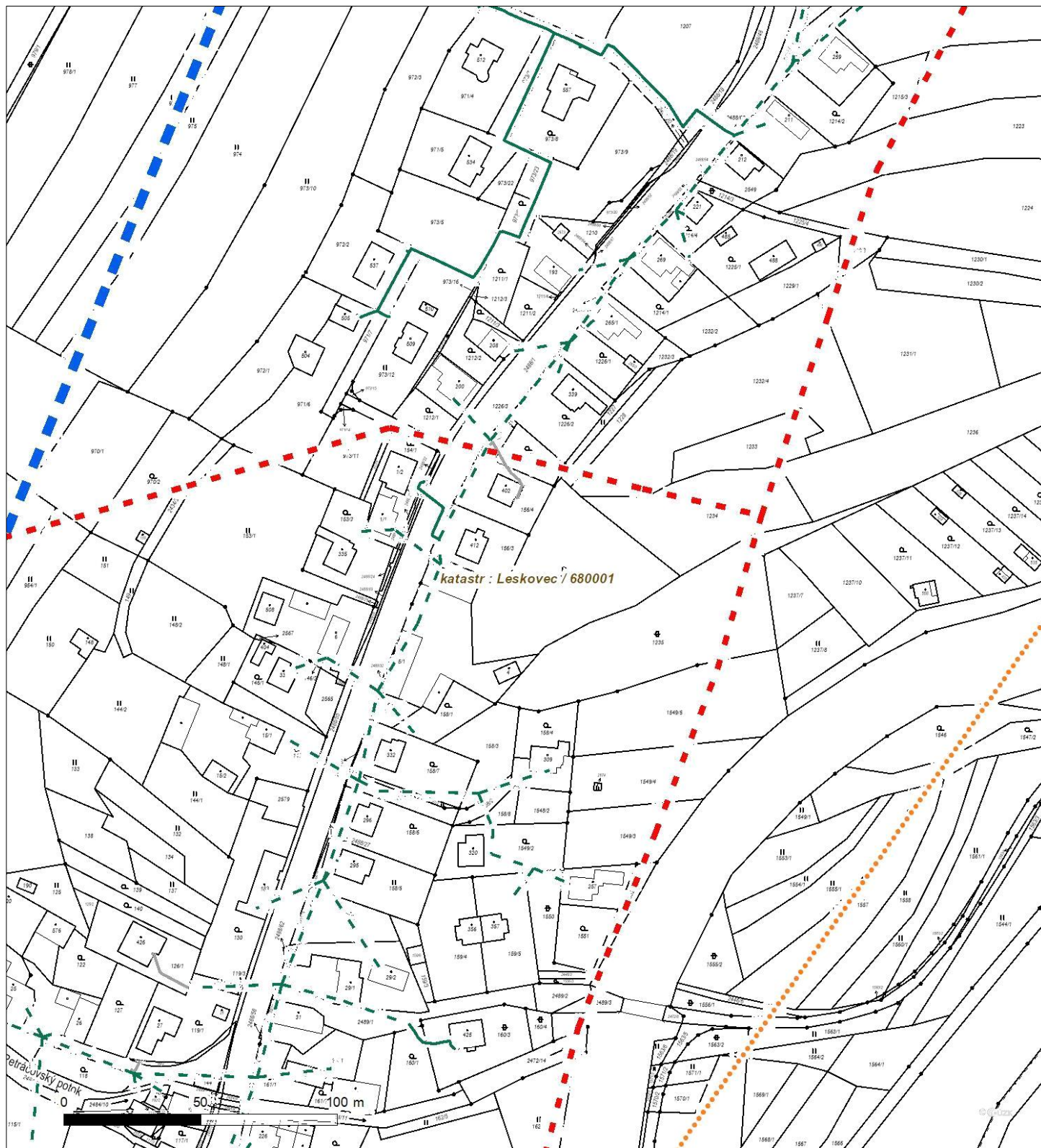
Nadzemní síť pro elektronickou komunikaci
   
 Podzemní síť pro elektronickou komunikaci
   
 HDPE trubka
   
*Souběhy sítí pro elektronickou komunikaci s energetickými sítěmi:*
  
 Souběh s podzemním vedením NN do 1 kV
   
 Souběh s nadzemním vedením NN do 1 kV
   
 Souběh s podzemním vedením VN do 35 kV
   
 Souběh s nadzemním vedením VN do 35 kV
   
 Souběh s podzemním vedením VVN 110 kV
   
 Souběh s nadzemním vedením VVN 110 kV



Platí pouze se sdělením číslo 0102300633.

Zakreslené polohy zařízení v příloze jsou pouze informativní.

## Situační výkres - list 1



Není-li zobrazena katastrální mapa, zadejte žádost znovu. Katastrální mapa je generována prostřednictvím externí WMS služby, jejíž provoz nezajišťuje společnost ČEZ Distribuce, a. s.



Platí pouze se sdělením číslo 0102300633.

Zakreslené polohy zařízení v příloze jsou pouze informativní.

## Situační výkres - list 2

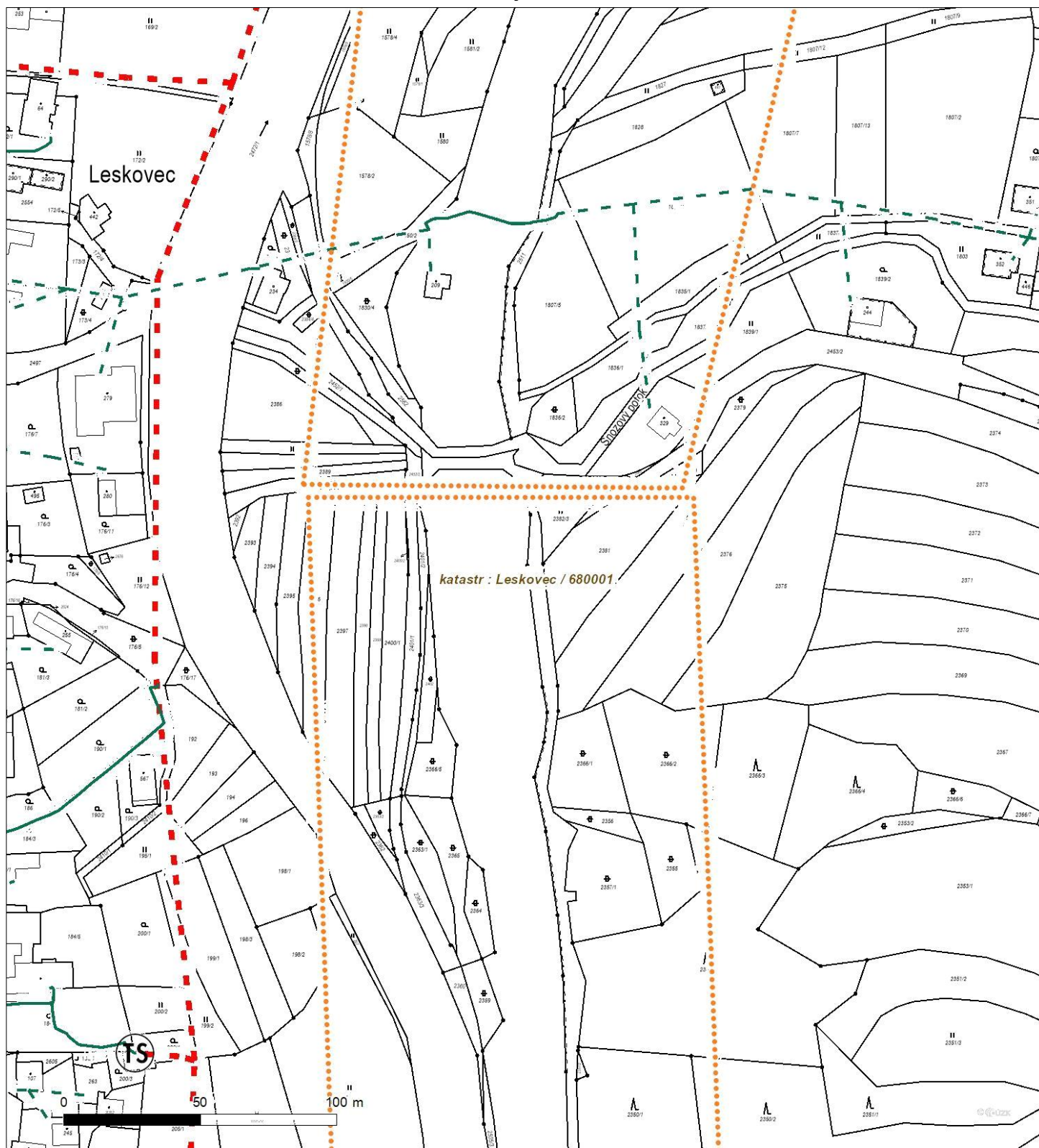


Není-li zobrazena katastrální mapa, zadejte žádost znovu. Katastrální mapa je generována prostřednictvím externí WMS služby, jejíž provoz nezajišťuje společnost ČEZ Distribuce, a. s.

Platí pouze se sdělením číslo 0102300633.

Zakreslené polohy zařízení v příloze jsou pouze informativní.

### Situační výkres - list 3



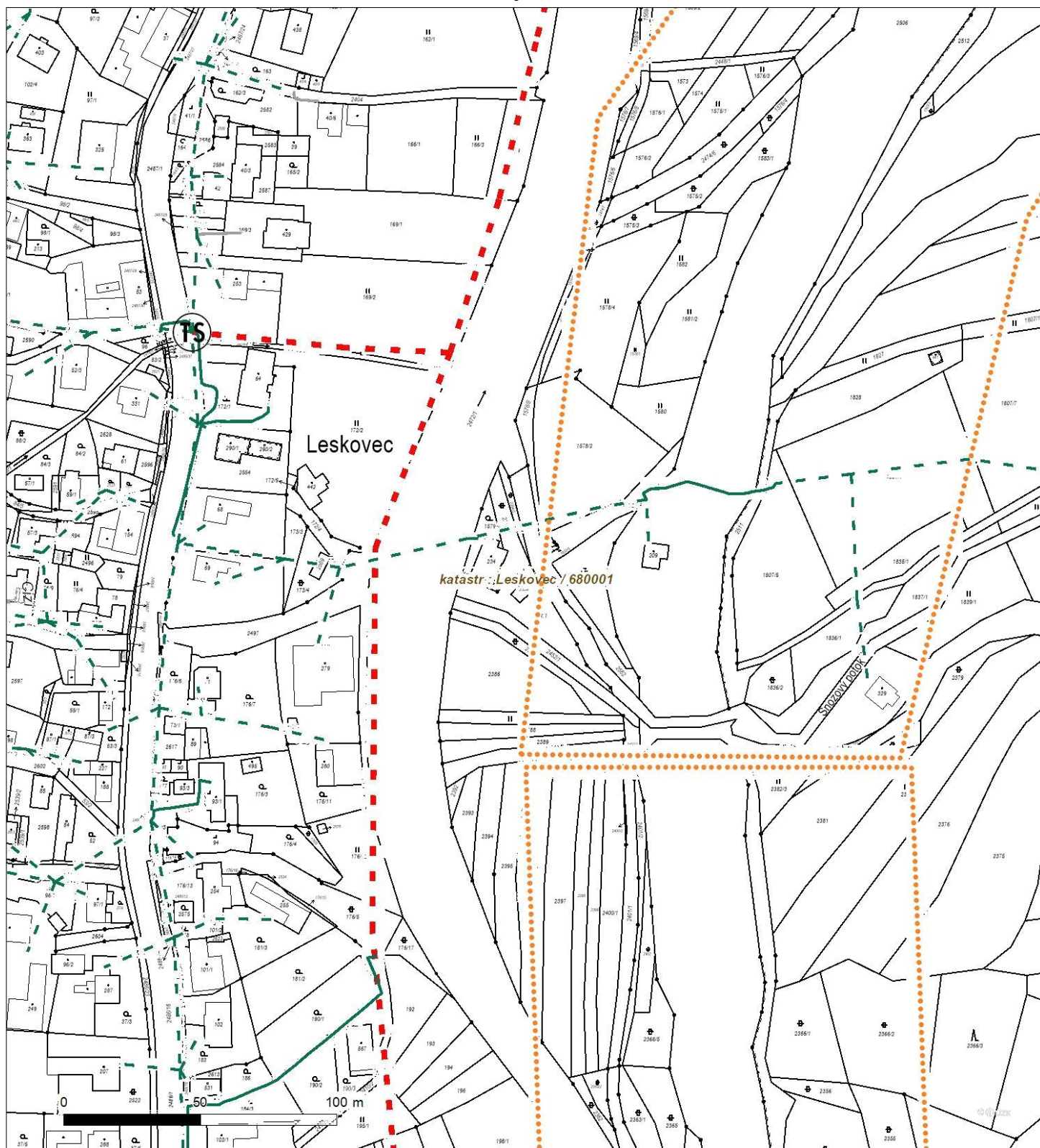
Není-li zobrazena katastrální mapa, zadejte žádost znovu. Katastrální mapa je generována prostřednictvím externí WMS služby, jejíž provoz nezajišťuje společnost ČEZ Distribuce, a. s.



Platí pouze se sdělením číslo 0102300633.

Zakreslené polohy zařízení v příloze jsou pouze informativní.

## Situační výkres - list 4

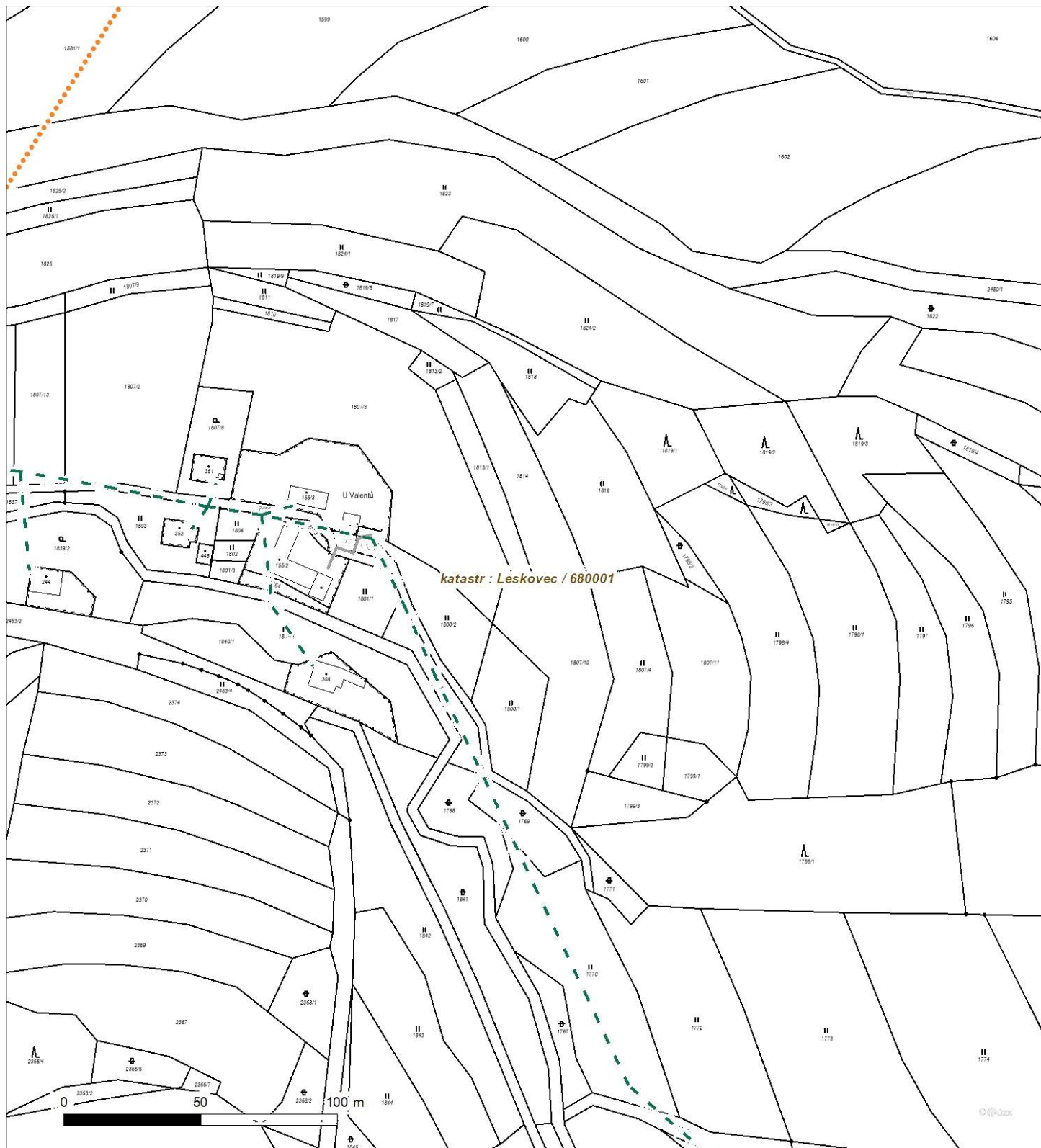


Není-li zobrazena katastrální mapa, zadejte žádost znovu. Katastrální mapa je generována prostřednictvím externí WMS služby, jejíž provoz nezajišťuje společnost ČEZ Distribuce, a. s.

Platí pouze se sdělením číslo 0102300633.

Zakreslené polohy zařízení v příloze jsou pouze informativní.

## Situační výkres - list 5



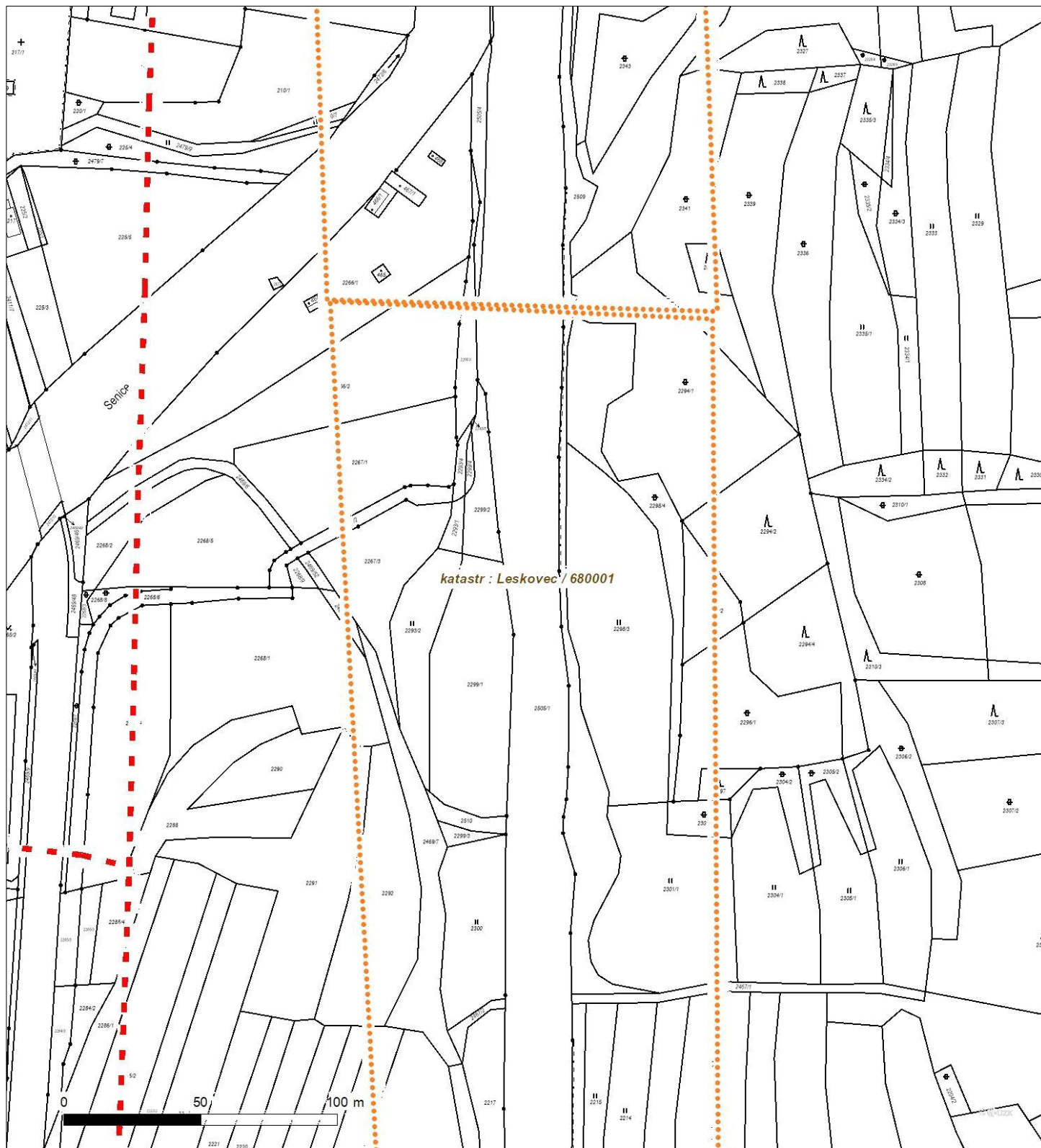
Není-li zobrazena katastrální mapa, zadejte žádost znovu. Katastrální mapa je generována prostřednictvím externí WMS služby, jejíž provoz nezajišťuje společnost ČEZ Distribuce, a. s.



Platí pouze se sdělením číslo 0102300633.

Zakreslené polohy zařízení v příloze jsou pouze informativní.

## Situační výkres - list 6

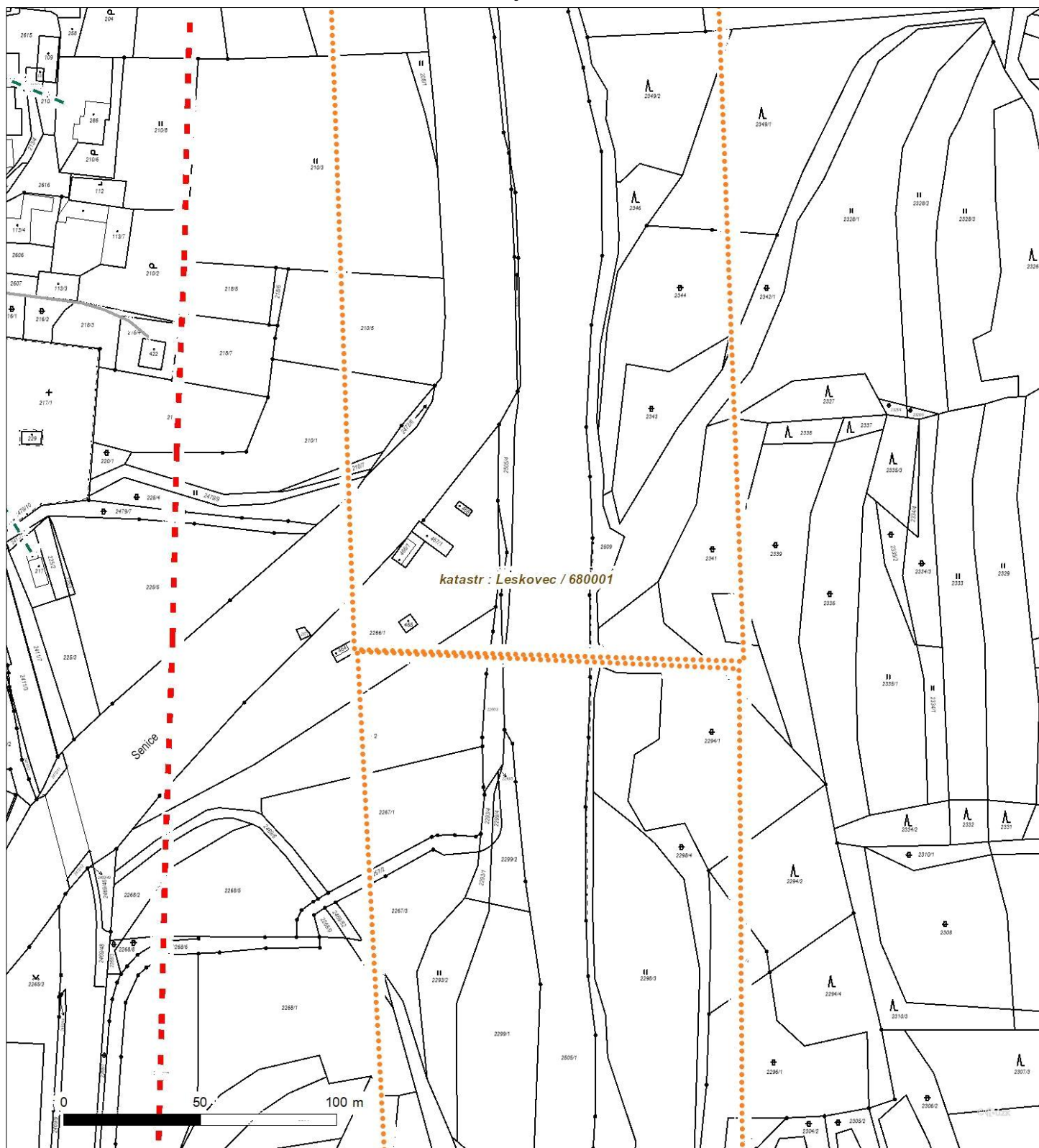


Není-li zobrazena katastrální mapa, zadejte žádost znovu. Katastrální mapa je generována prostřednictvím externí WMS služby, jejíž provoz nezajišťuje společnost ČEZ Distribuce, a. s.

Platí pouze se sdělením číslo 0102300633.

Zakreslené polohy zařízení v příloze jsou pouze informativní.

## Situační výkres - list 7



Není-li zobrazena katastrální mapa, zadejte žádost znovu. Katastrální mapa je generována prostřednictvím externí WMS služby, jejíž provoz nezajišťuje společnost ČEZ Distribuce, a. s.

Platí pouze se sdělením číslo 0102300633.

Zakreslené polohy zařízení v příloze jsou pouze informativní.

## Situační výkres - list 8



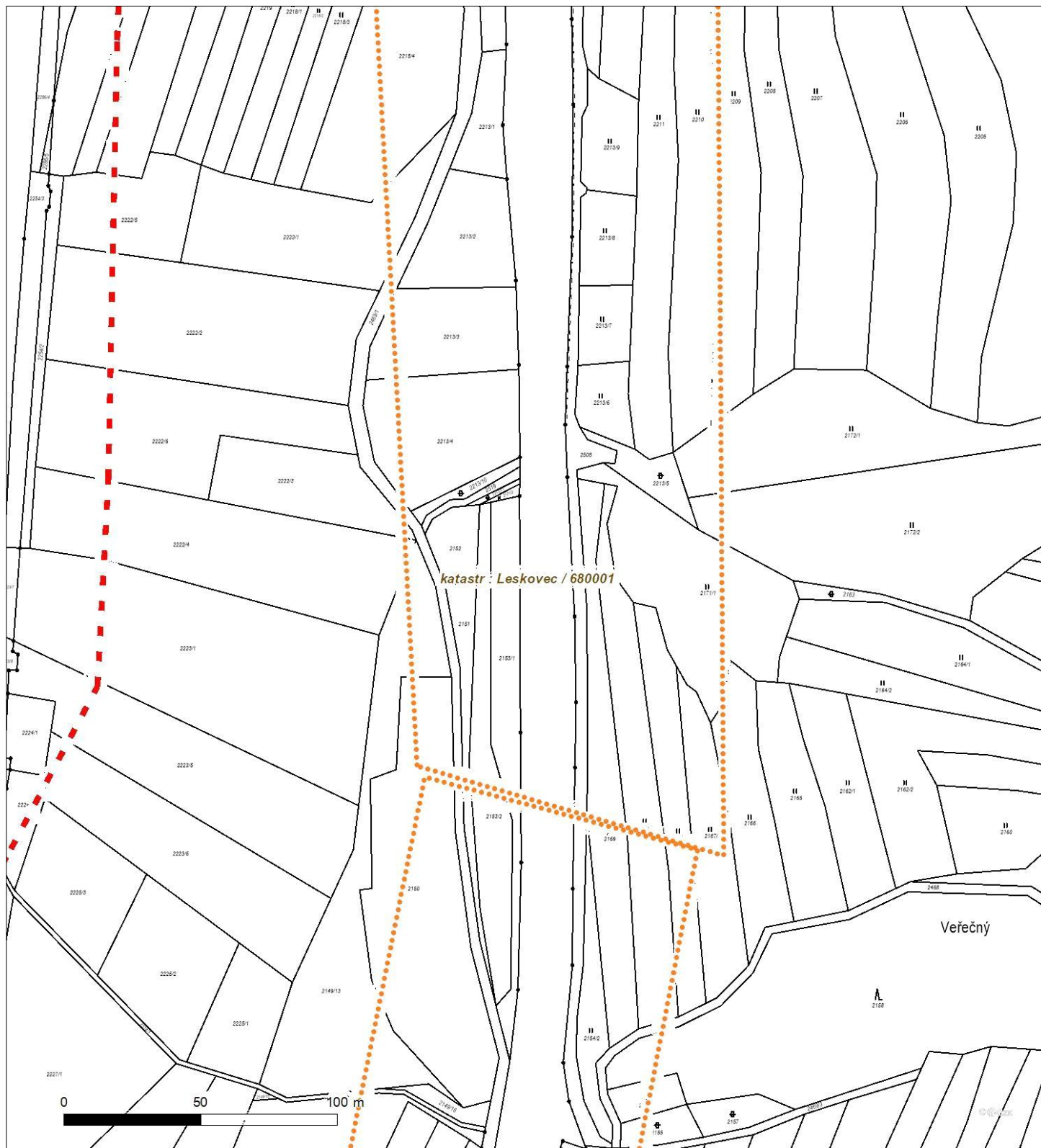
Není-li zobrazena katastrální mapa, zadejte žádost znovu. Katastrální mapa je generována prostřednictvím externí WMS služby, jejíž provoz nezajišťuje společnost ČEZ Distribuce, a. s.



Platí pouze se sdělením číslo 0102300633.

Zakreslené polohy zařízení v příloze jsou pouze informativní.

## Situační výkres - list 9



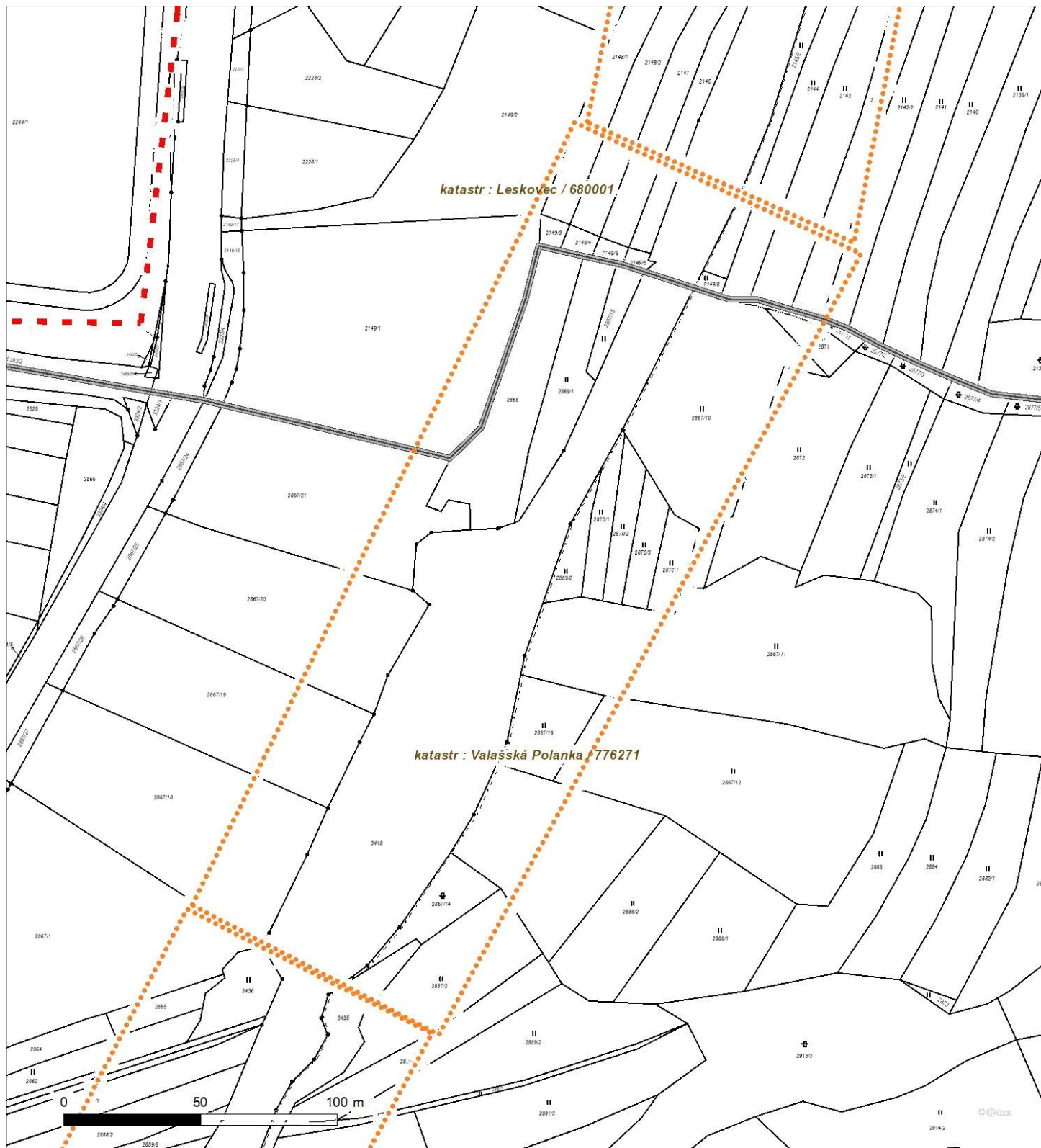
Není-li zobrazena katastrální mapa, zadejte žádost znovu. Katastrální mapa je generována prostřednictvím externí WMS služby, jejíž provoz nezajišťuje společnost ČEZ Distribuce, a. s.



Platí pouze se sdělením číslo 0102300633.

Zakreslené polohy zařízení v příloze jsou pouze informativní.

## Situační výkres - list 10

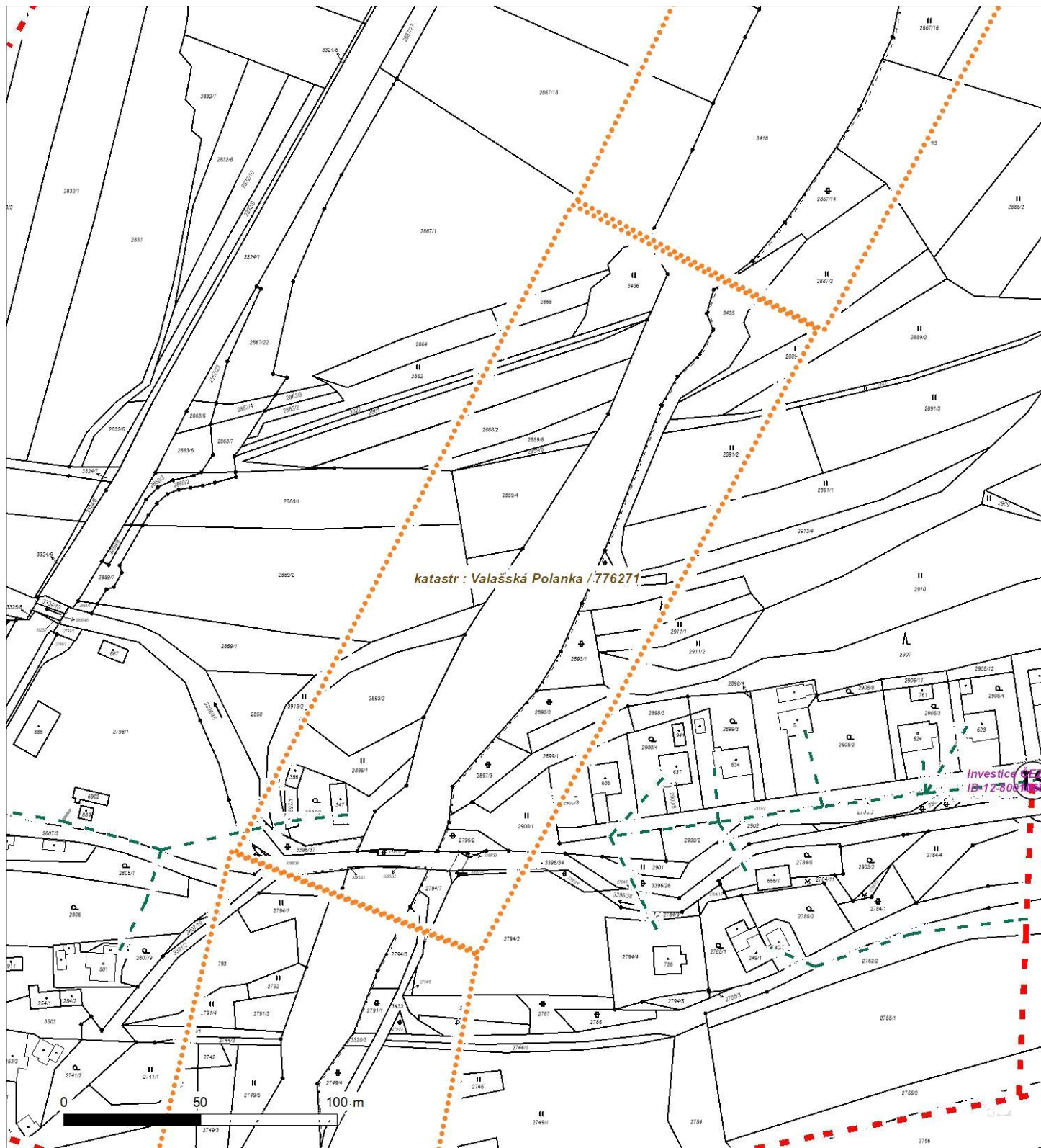


Není-li zobrazena katastrální mapa, zadejte žádost znovu. Katastrální mapa je generována prostřednictvím externí WMS služby, jejíž provoz nezajišťuje společnost ČEZ Distribuce, a. s.

Platí pouze se sdělením číslo 0102300633.

Zakreslené polohy zařízení v příloze jsou pouze informativní.

## Situační výkres - list 11



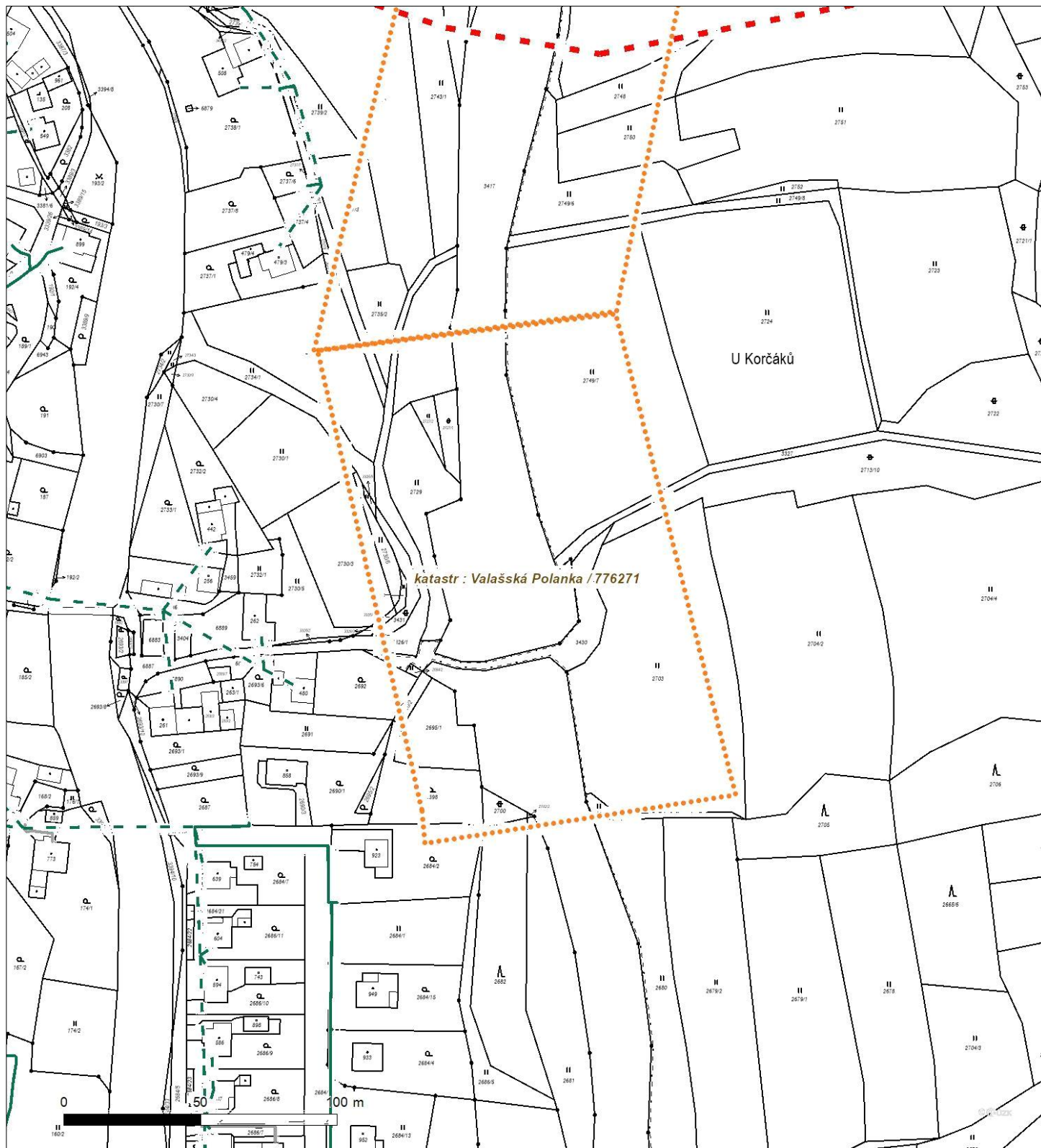
Není-li zobrazena katastrální mapa, zadejte žádost znovu. Katastrální mapa je generována prostřednictvím externí WMS služby, jejíž provoz nezajišťuje společnost ČEZ Distribuce, a. s.



Platí pouze se sdělením číslo 0102300633.

Zakreslené polohy zařízení v příloze jsou pouze informativní.

## Situační výkres - list 12

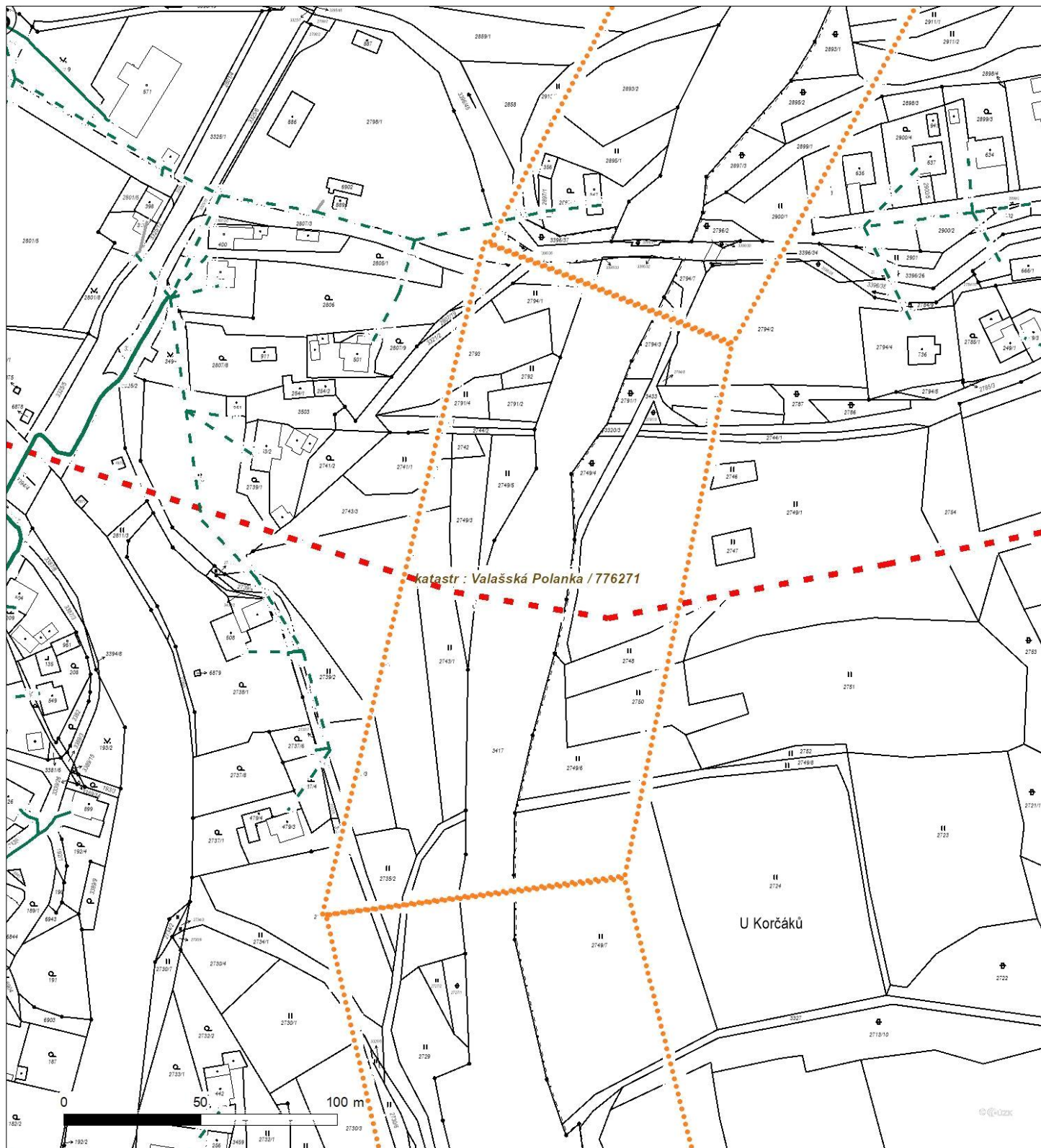


Není-li zobrazena katastrální mapa, zadejte žádost znovu. Katastrální mapa je generována prostřednictvím externí WMS služby, jejíž provoz nezajišťuje společnost ČEZ Distribuce, a. s.

Platí pouze se sdělením číslo 0102300633.

Zakreslené polohy zařízení v příloze jsou pouze informativní.

## Situační výkres - list 13



Není-li zobrazena katastrální mapa, zadejte žádost znovu. Katastrální mapa je generována prostřednictvím externí WMS služby, jejíž provoz nezajišťuje společnost ČEZ Distribuce, a. s.



MORAVIA CONSULT Olomouc a.s.

08	
17-03-2025	
ev.č. 00572	ověřil: [signature]
přiděleno L: 238	
přiděleno D: 239	

**Sekce majetková Ministerstva obrany**  
**odbor ochrany územních zájmů a státního odborného dozoru**  
Tychonova 1, Praha 6, PSČ 160 01, datová schránka hjyaavk

Čj. MO 253983/2025-1322  
Sp.zn. 194080/2025-1322/OÚZBR

Brno 17. března 2025

MCO Moravia CONSULT a.s.  
Legionářská 1085/8  
779 00 Olomouc

**Vyjádření v rámci předprojektové přípravy**

**Cyklická obnova trati v úseku Vsetín - Horní Lideč - PD, k.ú. Ústí u Vsetína, k.ú. Leskovec, k.ú. Valašská Polanka, k.ú. Lužná u Vsetína, k.ú. Pulčín, k.ú. Lidečko**

Ministerstvo obrany, sekce majetková, odbor ochrany územních zájmů a státního odborného dozoru ve smyslu ustanovení § 36 v kontinuitě na § 317 odst. 2 a § 334a odst. 3 zákona č. 283/2021 Sb., stavební zákon, ve znění pozdějších předpisů (dále jen „stavební zákon“), jako věcně a místně příslušný ve smyslu zákona č. 222/1999 Sb., o zajišťování obrany České republiky, ve znění pozdějších předpisů (dále jen „zákon o zajišťování obrany ČR“), a v souladu s Rozkazem ministryně obrany č. 27/2024 – Zabezpečení územního plánování v působnosti Ministerstva obrany, v platném znění, vydává

**vyjádření**

**pro potřeby zpracování projektové dokumentace stavebního záměru.**

**1) Ministerstvo obrany neeviduje v řešené lokalitě inženýrské sítě a podzemní telekomunikační vedení.**

**2) Území prověřovaného stavebního záměru se nachází ve vymezeném území Ministerstva obrany, ve kterém je povolení stavby podmíněno závazným souhlasným stanoviskem MO, a proto Ministerstvo obrany požaduje předložit projektovou dokumentaci zpracovanou v souladu s platnou legislativou k posouzení a vydání závazného stanoviska pro potřeby vedeného správního řízení.**

**Odůvodnění:**

Ministerstvo obrany ve smyslu ustanovení § 36 v kontinuitě na § 317 odst. 2 a § 334a zákona č. 283/2021 Sb., stavební zákon, ve znění pozdějších předpisů a zákona o zajišťování obrany ČR provedlo po obdržení vaší žádosti o vydání vyjádření dotčeného orgánu v rámci předprojektové přípravy předběžné vyhodnocení výše uvedené akce.

Ad 1) Ministerstvo obrany prověřilo evidenci technické infrastruktury v jeho vlastnictví a konstatuje, že v řešené lokalitě stavebního záměru Odbor ochrany územních zájmů a státního odborného dozoru Sekce majetkové Ministerstva obrany neeviduje inženýrské sítě a podzemní telekomunikační vedení.

Ad 2) Daný stavební záměr je lokalizován v územích vymezených Ministerstvem obrany (viz. ÚAP 119). Zpracovaná projektová dokumentace vašeho stavebního záměru musí být komplexně posouzena, aby mohlo být Ministerstvem obrany deklarováno v rámci závazného stanoviska vydaného pro potřeby vedeného řízení, že realizace stavebního záměru provedená v souladu s projektovou dokumentací neohrozí naplnění veřejného zájmu na zajištění obrany a bezpečnosti státu.

**Toto vyjádření Ministerstva obrany má charakter předběžné informace a je platné 1 rok ode dne vydání.**

Kontaktní osoba: Mgr. Jitka Micháliková, Ph.D., tel. 973 445 844

Mgr. Jitka Micháliková, Ph.D.  
vyšší ministerský rada  
oddělení ochrany územních zájmů  
podepsáno elektronicky



**Datová schránka:** kjee9md, MORAVIA CONSULT Olomouc a.s.  
**Uživatel:** Eva Buchtová

## Přijatá zpráva - Detail zprávy

**Předmět:** Cyklická obnova trati v úseku Vsetín - Horní Lideč - PD, k.ú. Ústí u Vsetína, k.ú. Leskovec, k.ú. Va  
**ID zprávy:** 1495205079  
**Typ zprávy:** Přijatá datová zpráva  
**Stav zprávy:** Doručená  
**Datum a čas:** 17. 3. 2025 v 12:42:23

**Odesílatel:** Ministerstvo obrany, Tychonova 221/1, Hradčany, 16000 Praha 6, CZ  
**ID schránky:** hjyaavk  
**Typ schránky:** Orgán veřejné moci  
**Odesílající osoba:** Administrátor

**Zmocnění:** 0/0 Sb. § - odst. - písm. -  
**Naše čís. jednací:** MO 253983/2025-1322  
**Naše spisová zn.:** SpMO 802/2025-1322  
**Vaše čís. jednací:** Nezádáno  
**Vaše spisová zn.:** Nezádáno  
**K rukám:** Nezádáno  
**Do vlastních rukou:** Ne  
**Zakázáno doručení fikcí:** Ne

### Přílohy:

2025\_194080.pdf (181,02 kB)

### Události zprávy:

**17. 3. 2025 v 12:40:51** EV0: Datová zpráva byla podána.  
**17. 3. 2025 v 12:40:51** EV5: Datová zpráva byla dodána do datové schránky příjemce. Je-li příjemcem datové zprávy orgán veřejné moci vystupující v postavení orgánu veřejné moci, byla datová zpráva tímto okamžikem doručena.  
**17. 3. 2025 v 12:42:23** EV12: Přihlásila se pověřená osoba s právem přístupu ke zprávě ve smyslu § 8, odst. 6 zákona č. 300/2008 Sb., v platném znění. Datová zpráva je nyní doručena. Případné dřívější datum doručení fikcí nebo doručení dodáním do schránky orgánu veřejné moci není dotčeno.







MINISTERSTVO VNITRA  
ČESKÉ REPUBLIKY

MORAVIA CONSULT Olomouc, a.s.  
str. 233 A

26-03-2025

ev.č. 00575 ověřil: [signature]

přiděleno L: 238

přiděleno D: [signature]

09



MVCRX08FWQ20  
prvotní identifikátor

odbor správy majetku  
P.O.BOX 155/OSM  
140 21 Praha 4

Č. j. MV- 42468-3/OSM-2025

Praha 25. března 2025

MORAVIA CONSULT Olomouc, a.s.  
Legionářská 1085/8  
779 00 Olomouc

Cyklická obnova trati v úseku Vsetín – Horní Lideč-PD - stanovisko

Odbor správy majetku Ministerstva vnitra obdržel Vaši žádost o stanovisko k akci „**Cyklická obnova trati v úseku Vsetín – Horní Lideč-PD**“.

Národní agentura pro komunikační a informační technologie, s.p. posoudila stavbu z hlediska zajištění elektromagnetické kompatibility s elektronickými (resp. radiokomunikačními) zařízeními MV ČR. Plánovaná stavba se nachází mimo vymezené území pro bezpečnost státu ve smyslu § 175 zákona č. 183/2006 Sb., ve znění pozdějších předpisů a ve smyslu § 36 zákona č. 283/2021 Sb., stavební zákon, v dostatečné vzdálenosti od elektronických zařízení MV, jejich činnost nemůže negativně ovlivnit, a proto vydáváme

**souhlasné stanovisko.**

Případný kontakt s podzemními sítěmi Policie ČR je třeba projednat s místně příslušným odborem informačních a komunikačních technologií (OIKT) Policie ČR.

Vyjádření je platné pouze pro zájmové území určené a vyznačené žadatelem, stejně jako pro důvod vydání vyjádření stanovený žadatelem v žádosti.

Toto stanovisko platí **jeden rok ode dne jeho vydání.**

Ing. Miroslav Konopecký  
ředitel odboru správy majetku

Vyřizuje: Ing. Michaela Kopáčová  
tel. č.: 974 849 371  
e-mail: [michaela.kopacova@mv.gov.cz](mailto:michaela.kopacova@mv.gov.cz)



Datová schránka: kjee9md, MORAVIA CONSULT Olomouc a.s.

Uživatel: Eva Buchtová

## Přijatá zpráva - Detail zprávy

**Předmět:** Stanovisko MV  
**ID zprávy:** 1500240293  
**Typ zprávy:** Přijatá datová zpráva  
**Stav zprávy:** Doručená  
**Datum a čas:** 26. 3. 2025 v 12:29:07

**Odesílatel:** Ministerstvo vnitra, Nad štolou 936/3, Holešovice, 17000 Praha 7, CZ  
**ID schránky:** 6bnaawp  
**Typ schránky:** Orgán veřejné moci  
**Odesílající osoba:** Spisová aplikace

**Zmocnění:** 0/0 Sb. § - odst. - písm. -  
**Naše čís. jednací:** MV- 42468-3/OSM-2025  
**Naše spisová zn.:** MV- 42468/OSM-2025  
**Vaše čís. jednací:** Nezádáno  
**Vaše spisová zn.:** Nezádáno  
**K rukám:** Petra Višňovská  
**Do vlastních rukou:** Ne  
**Zakázáno doručení fikcí:** Ne

### Přílohy:

stanovisko.pdf (287,18 kB)

### Události zprávy:

**26. 3. 2025 v 12:03:49** EV0: Datová zpráva byla podána.  
**26. 3. 2025 v 12:03:49** EV5: Datová zpráva byla dodána do datové schránky příjemce. Je-li příjemcem datové zprávy orgán veřejné moci vystupující v postavení orgánu veřejné moci, byla datová zpráva tímto okamžikem doručena.  
**26. 3. 2025 v 12:29:07** EV12: Přihlásila se pověřená osoba s právem přístupu ke zprávě ve smyslu § 8, odst. 6 zákona č. 300/2008 Sb., v platném znění. Datová zpráva je nyní doručena. Případné dřívější datum doručení fikcí nebo doručení dodáním do schránky orgánu veřejné moci není dotčeno.



**MORAVIA CONSULT Olomouc a.s.  
Legionářská 1085/8,  
779 00 Olomouc.**

**Čj.: 2025-238  
Petra Višňovská  
Středisko inženýrské činnosti  
+420 773 664 652**

**Leskovec 07.05.2025**

## **Stanovisko k existenci inženýrských sítí.**

Stavba: "**Cyklická obnova trati v úseku Vsetín - Horní Lideč-PD**".

Ve vyznačeném zájmovém území dle projektové dokumentace se nachází inženýrské sítě ve vlastnictví obce.

Jedná se o nadzemní veřejné osvětlení.

-----  
Ing.Jiří Macháč starosta



## Obec Valašská Polanka

tel. 571 446 111, 571 446 362

Valašská Polanka čp.270, PSČ 756 11, IČO: 00304361

[info@valasskapolanka.cz](mailto:info@valasskapolanka.cz); [www.valasskapolanka.cz](http://www.valasskapolanka.cz)

Petra Višňovská  
Středisko inženýrské činnosti  
MORAVIA CONSULT Olomouc a.s.  
Leginářská 1085/8  
779 00 Olomouc

Valašská Polanka 9.4.2025      č.j.: OÚVP-279/2025

### VĚC: Vyjádření k existenci sítí - "Cyklická obnova trati v úseku Vsetín - Horní Lideč-PD"

K Vaší žádosti evidovanou pod č.j.: OÚVP – 198/2025 ze dne 12.3.2025 Vám sděluji následující:

ve Vámi vyznačených lokalitách dotčených akcí: "Cyklická obnova trati v úseku Vsetín - Horní Lideč-PD" se nachází dešťová kanalizace obce, která je vyznačena v příloze mailové odpovědi ve formátu dgn. Veřejné osvětlení máme v okolí trati, ale momentálně není digitálně zaměřeno. Bude tak učiněno až po výměně svítidel v termínu červenec-červen 2025. V případě kolizní situace, prosíme, o konzultaci na místě samém.

Martin Šeliga  
místostarosta

Obec Valašská Polanka  
IČO: 304361, DIČ: CZ00304361  
Valašská Polanka čp. 270  
756 11





ŽADATEL

MORAVIA CONSULT Olomouc a.s.

NAŠE ZNAČKA  
0201847209

VYŘIZUJE / LINKA

VYŘÍZENO DNE  
12.03.2025**Sdělení o existenci komunikačního vedení společnosti Telco Pro Services, a. s.**

Název akce: "Cyklická obnova trati v úseku Vsetín - Horní Lideč-PD"

Účel: **Informativní**

Vážený zákazníku,  
dovolujeme si reagovat na Vaši žádost číslo 0201847209 ze dne 12.03.2025, která se týkala sdělení o existenci komunikačního zařízení na Vámi určeném zájmovém území.

Dle vědomí společnosti Telco Pro Services, a. s., se na Vámi vymezeném zájmovém území:  
**nenachází komunikační zařízení v majetku společnosti Telco Pro Services, a. s.**

Zároveň si Vás dovoluujeme upozornit, že není vyloučeno, že se ve Vámi vymezeném zájmovém území nachází jiné zařízení, které není v majetku společnosti Telco Pro Services, a. s.

Toto sdělení je platné do 12.03.2026.

V souvislosti s výše uvedeným si Vás dovoluujeme upozornit, že sdělení o existenci či neexistenci sítí představuje skutečnosti tvořící obchodní tajemství společnosti Telco Pro Services, a. s. Poskytnuté informace jsou dále také důvěrnými informacemi společnosti Telco Pro Services, a. s. Z výše uvedených důvodů si Vás proto společnost Telco Pro Services, a. s., dovoluje upozornit, že s poskytnutými informacemi je potřeba nakládat dle platných právních předpisů, v opačném případě se vystavujete postihu ve smyslu platné právní úpravy. V této souvislosti si Vás dovoluujeme rovněž upozornit, že požadované informace nesmí být předány, sděleny, využity, zpřístupněny, či jiným způsobem postoupeny na jakoukoli třetí osobu bez předchozího prokazatelného souhlasu společnosti Telco Pro Services, a. s. Informace o existenci sítí mohou být využity pouze pro účel, pro který byly vyžádány.

S pozdravem

**Telco Pro Services, a. s.**

Praha, Praha 4  
Duhová 1531/3  
PSČ 140 00  
IČ: 29148278

**Přílohy**

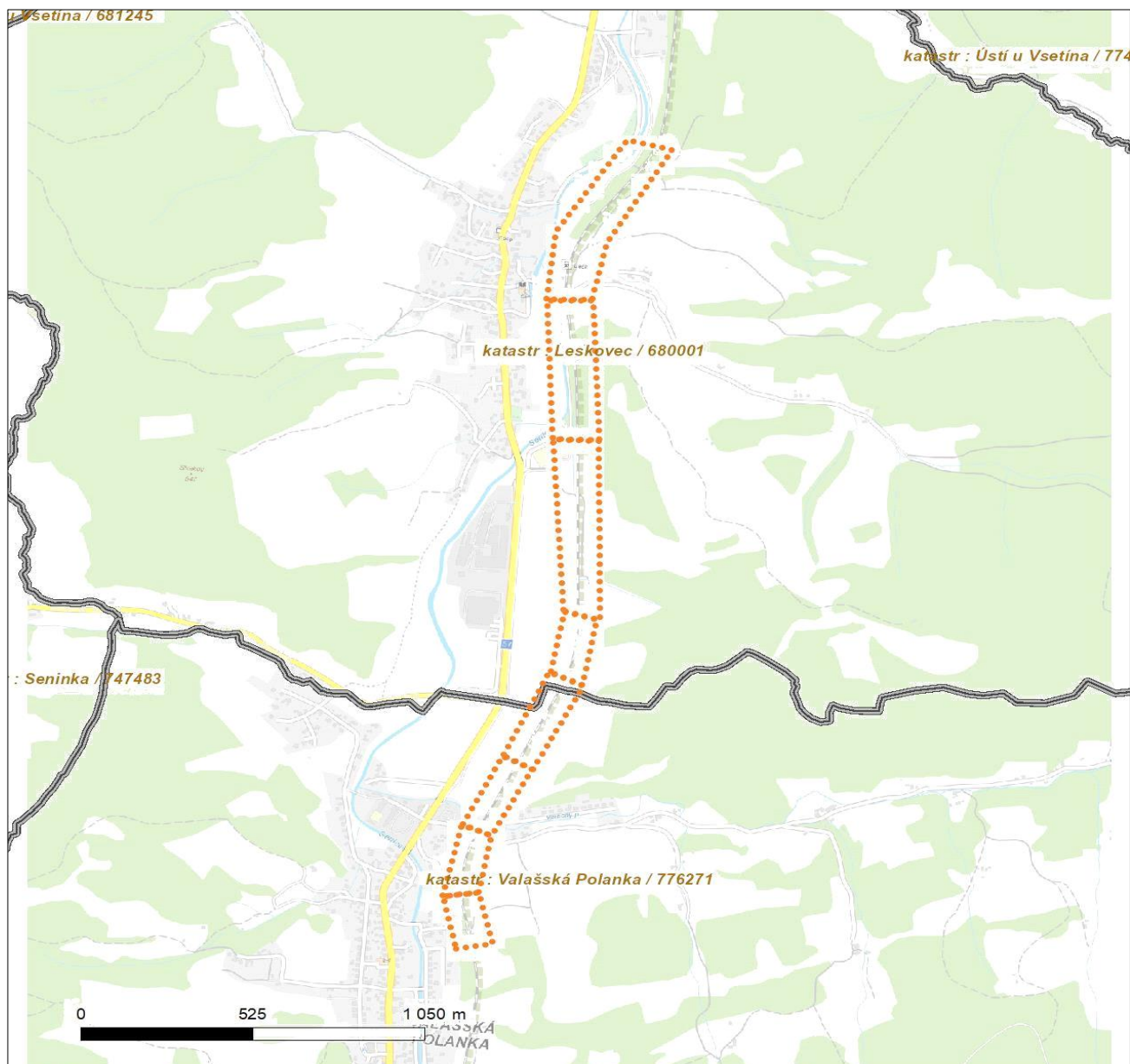
Situační výkres zájmového území



Platí pouze se sdělením číslo 0201847209.

Zakreslené polohy zařízení v příloze jsou pouze informativní.

### Situační výkres zájmového území



#### LEGENDA

- |                                     |                               |
|-------------------------------------|-------------------------------|
| ■ ■ ■ ■ ■ Nadzemní optické vedení   | — Radioreléový spoj vzduch    |
| — Podzemní optické vedení           | ..... Zájmové území           |
| ■ ■ ■ ■ ■ Nadzemní metalické vedení | — Hranice katastrálního území |
| — Podzemní metalické vedení         |                               |

**VODOVODY A KANALIZACE VSETÍN, a.s.**

Jasenická 1106, 755 01 Vsetín

Zapsaná u Krajského soudu v Ostravě, oddíl B, vložka 682

Investor:

Správa železnic, státní organizace

Anna Drápalová

Dlážděná 1003/7

11000 Praha

Žadatel:

MORAVIA CONSULT Olomouc a.s.

Anna Drápalová

Legionářská 1085/8

77900 Olomouc

Vaše značka:

Číslo jednací: **667/2025**Vyřizuje: **Ing. Pavlína Štachová**Telefon: **+420 571484039**E-mail: **pavlina.stachova@vakvs.cz****Název akce: "Cyklická obnova trati v úseku Vsetín - Horní Lideč-PD"**Důvod akce / žádosti: **Informace o existenci sítí (zjištění sítí)***Zájmové území*

Obec:

**Leskovec, Valašská Polanka**

Katastr:

**Leskovec, Valašská Polanka**

Parcela:

**Leskovec 2513 poz. (Leskovec)**

Datum vydání vyjádření:

**12.03.2025**

Platnost tohoto vyjádření:

**k datu vydání**

V dané lokalitě se nachází sítě a vodohospodářské zařízení: kanalizace splašková a vodovod ve správě společnosti Vodovody a kanalizace Vsetín, a.s. viz přiložená dokumentace.

Upozorňujeme, že podkladová katastrální mapa v přiloženém snímku má pouze informativní charakter.

K vodohospodářskému zařízení, které není ve správě společnosti Vodovody a kanalizace Vsetín, a.s., a může se nacházet v uvedené lokalitě, vydává vyjádření jeho vlastník nebo provozovatel.

Toto vyjádření se nevztahuje na vodovodní a kanalizační přípojky ve vlastnictví jejich majitelů na soukromých pozemcích.

Data v digitální podobě je možno zdarma obdržet na základě žádosti s připojenou označenou lokalitou na emailu: [filip.kovalda@vakvs.cz](mailto:filip.kovalda@vakvs.cz)

Vyjádření je platné pouze pro zájmové území určené a vyznačené žadatelem a taktéž pro stanovený účel. V případě, že budou práce zahájeny po uplynutí doby platnosti tohoto vyjádření, nelze toto vyjádření použít jako podklad pro zahájení prací a je třeba požádat o vydání nového nebo prodloužení stávajícího vyjádření.

Vodovody a kanalizace Vsetín, a.s.  
755 11 Vsetín, Jasenická 1106

Ing. Pavlína Štachová  
technik TPČ  
Vodovody a kanalizace Vsetín, a.s.



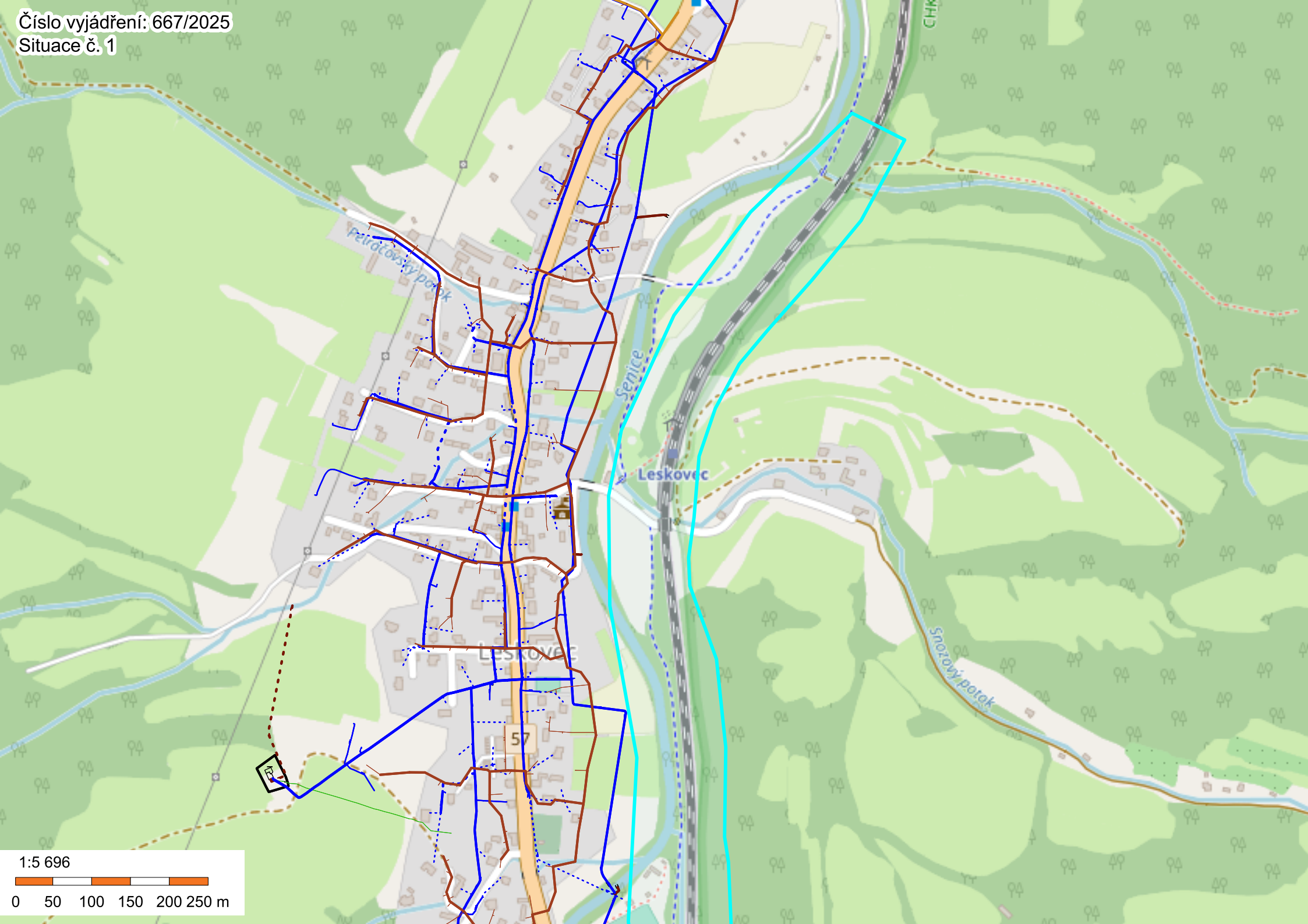
*Přílohy:*

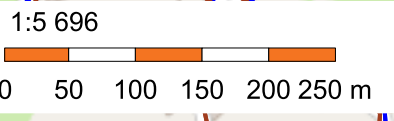
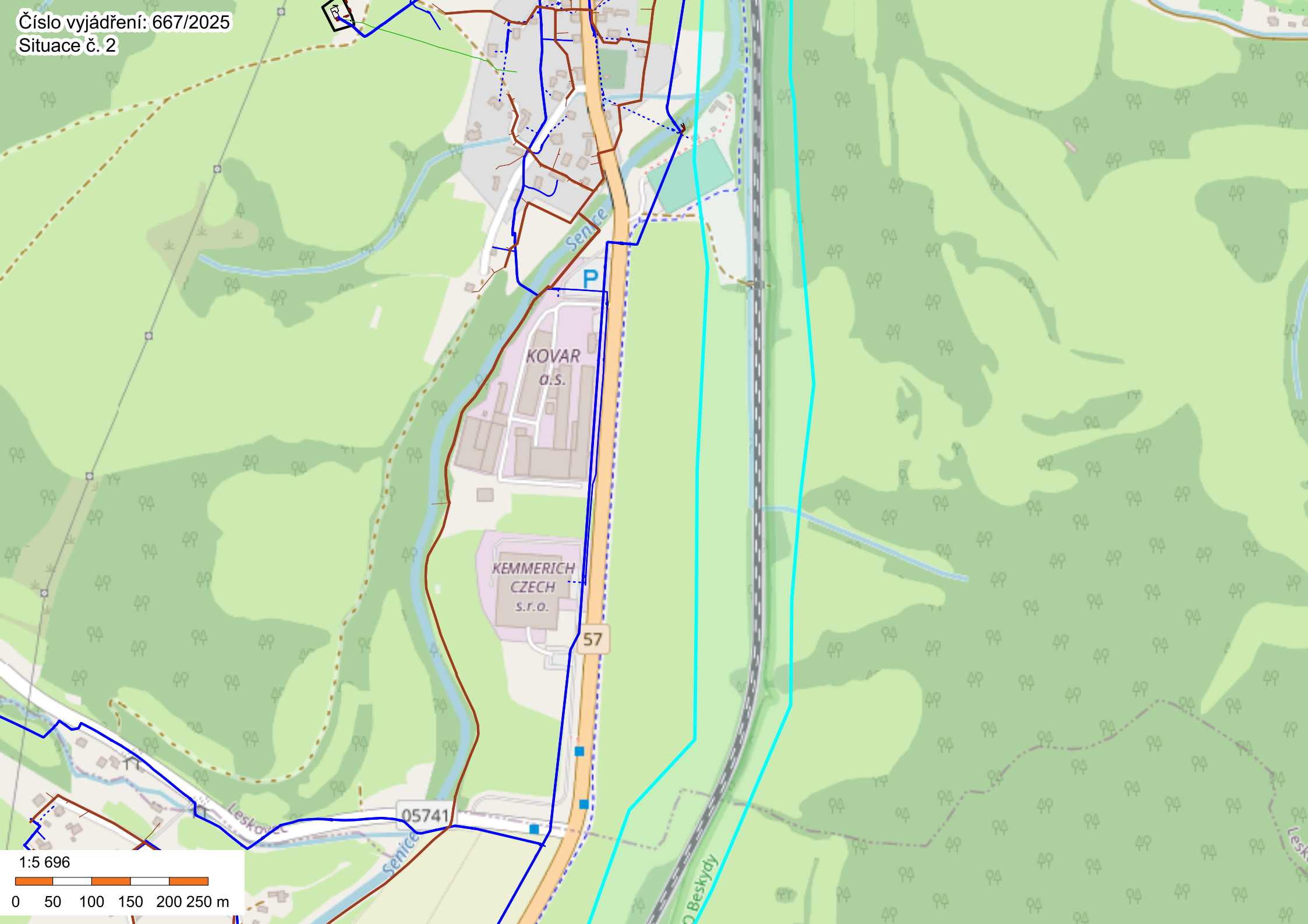
počet příloh: 7

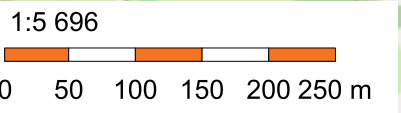
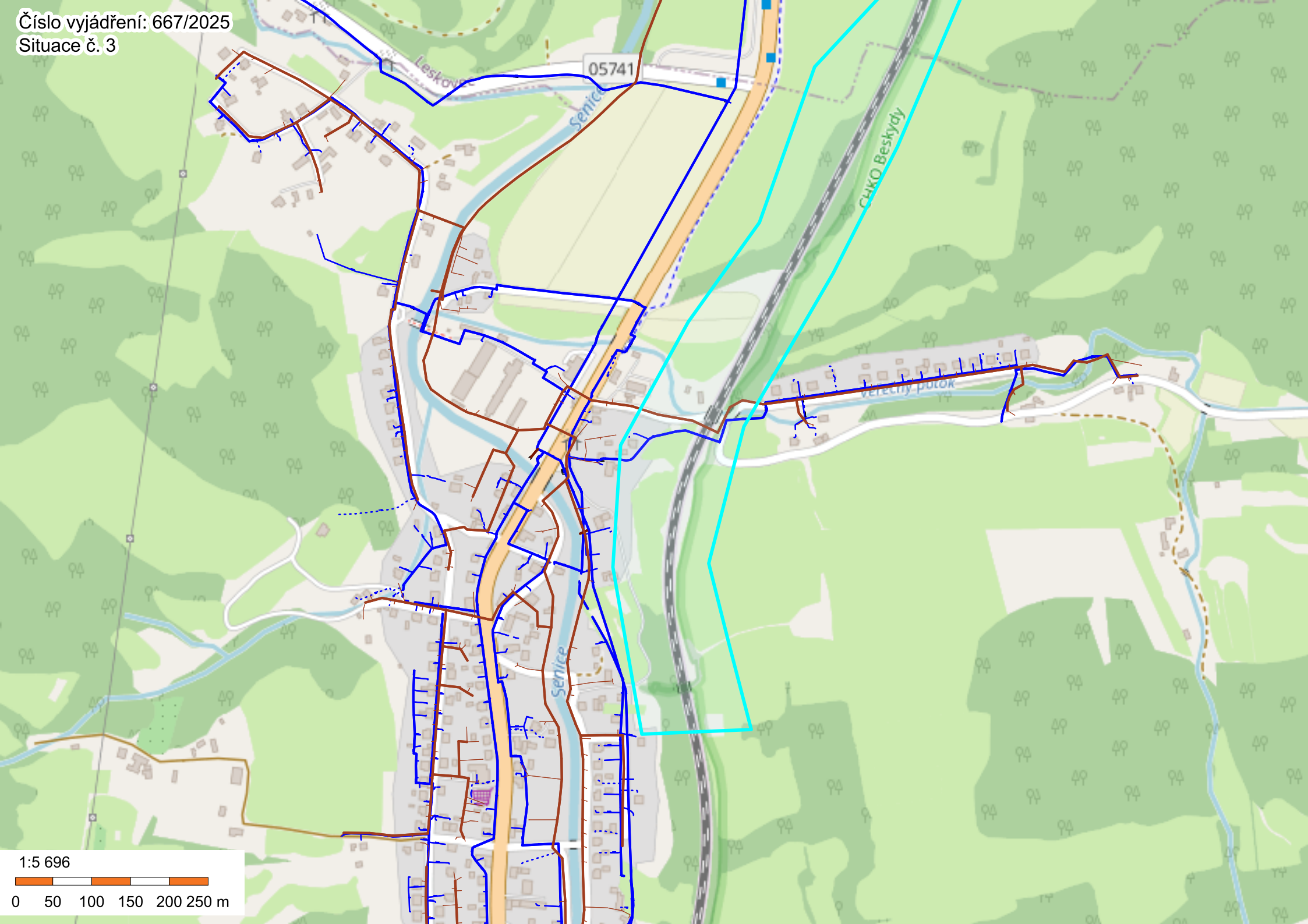
souborové přílohy:

- Situace č. 5.pdf (příloha vyjádření)  
(SHA1: ed643d6d900d525253d227e87f82e46e59133651)
- Situace č. 4.pdf (příloha vyjádření)  
(SHA1: fb3de6d7e24e1dcf7d544c5cb936c0f691c609f5)
- Situace č. 3.pdf (příloha vyjádření)  
(SHA1: f81d4eeea7a77d684f8b1cff4fafd100d9b5050b)
- Situace č. 2.pdf (příloha vyjádření)  
(SHA1: a07c8c051cd24e9a45a36fe3d560a4d420d81c86)
- Situace č. 1.pdf (příloha vyjádření)  
(SHA1: 2951a853bc915a94f14f855eee42e686df740e5e)
- polygon\_3.pdf (příloha žádosti)  
(SHA1: 48eff9f4776bf3aeeed118d053e3aa331a64e335)
- Legenda.pdf (legenda/interní příloha)  
(SHA1: ae9757fb3de56e1fbe1376aef47412a4e6039964)

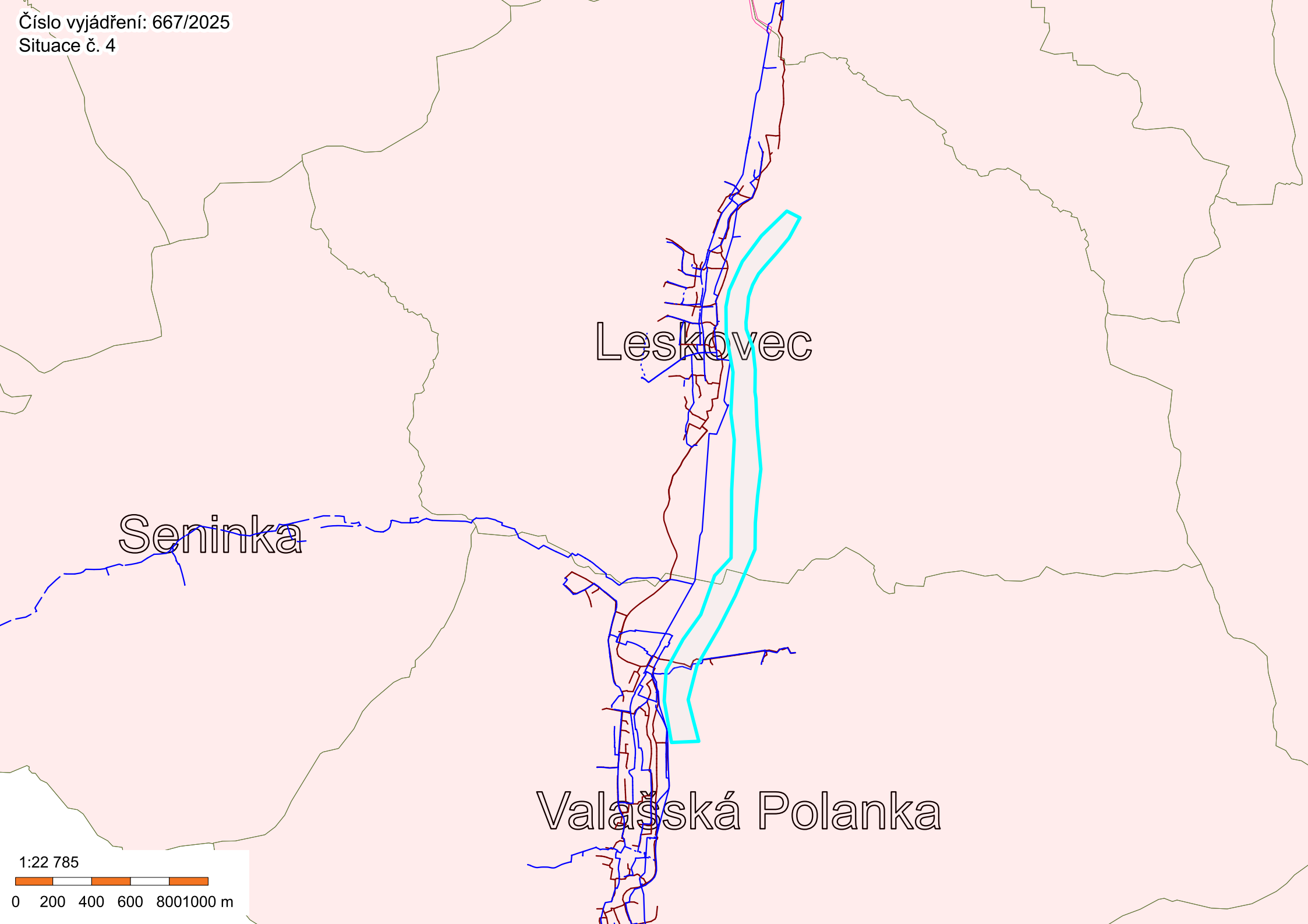














Číslo vyjádření: 667/2025  
Situace č. 5














1:712

0 5 10 15 20 25 m

The drawing illustrates a proposed sewerage infrastructure project. Key features include:

- Pipe Types and Colors:** Red lines represent 200 PVC and 800 PE pipes, while blue lines represent 100 PVC and 400 PE pipes.
- Elevation Points:** Numerous points are marked with elevations such as 398.13, 395.97, 387.66, 388.61, 380.30, 390.14, and 390.19.
- Infrastructure Details:** Labels like "100 PE 2m", "500 PE 11,2m", and "PE-100 d=100-40m" specify pipe segments and materials.
- Cadastral Context:** The plan is overlaid on a cadastral map showing land parcels (e.g., 2895/1, 2897/2, 2899/1) and buildings.

## Legenda sítí

	kanalizace v cizím vlastnictví
	jednotná kanalizace
	splašková kanalizace
	dešťová kanalizace
	kanalizace geodeticky měřená
	kanalizace z dokumentace
	kanalizace orientačně
	vodovod geodeticky měřený
	vodovod z dokumentace
	vodovod orientačně
	vodovod v cizím vlastnictví
	kabelové vedení silové VaK Vsetín
	kabelové vedení sdělovací VaK Vsetín



ŽADATEL

MORAVIA CONSULT Olomouc a.s.

NAŠE ZNAČKA  
0700952080

VYŘIZUJE / LINKA

VYŘÍZENO DNE  
12.03.2025**Sdělení o existenci komunikačního vedení společnosti ČEZ ICT Services, a. s.**

Název akce: "Cyklická obnova trati v úseku Vsetín - Horní Lideč-PD"

Účel: **Informativní**

Vážený zákazníku,  
dovolujeme si reagovat na Vaši žádost číslo 0700952080 ze dne 12.03.2025, která se týkala sdělení o existenci komunikačního zařízení na Vámi určeném zájmovém území.

Dle vědomí společnosti ČEZ ICT Services, a. s., se na Vámi vymezeném zájmovém území:  
**nenachází komunikační zařízení v majetku společnosti ČEZ ICT Services, a. s.**

Zároveň si Vás dovoluujeme upozornit, že není vyloučeno, že se ve Vámi vymezeném zájmovém území nachází jiné zařízení, které není v majetku společnosti ČEZ ICT Services, a. s.

Toto sdělení je platné do 12.03.2026.

V souvislosti s výše uvedeným si Vás dovoluujeme upozornit, že sdělení o existenci či neexistenci sítí představuje skutečnosti tvořící obchodní tajemství společnosti ČEZ ICT Services, a. s. Poskytnuté informace jsou dále také důvěrnými informacemi společnosti ČEZ ICT Services, a. s. Z výše uvedených důvodů si Vás proto společnost ČEZ ICT Services, a. s., dovoluje upozornit, že s poskytnutými informacemi je potřeba nakládat dle platných právních předpisů, v opačném případě se vystavujete postihu ve smyslu platné právní úpravy. V této souvislosti si Vás dovoluujeme rovněž upozornit, že požadované informace nesmí být předány, sděleny, využity, zpřístupněny, či jiným způsobem postoupeny na jakoukoli třetí osobu bez předchozího prokazatelného souhlasu společnosti ČEZ ICT Services, a. s. Informace o existenci sítí mohou být využity pouze pro účel, pro který byly vyžádány.

**ČEZ ICT Services, a. s.**Praha, Praha 4  
Duhová 1531/3  
PSČ 140 53  
IČ: 26470411**Přílohy**

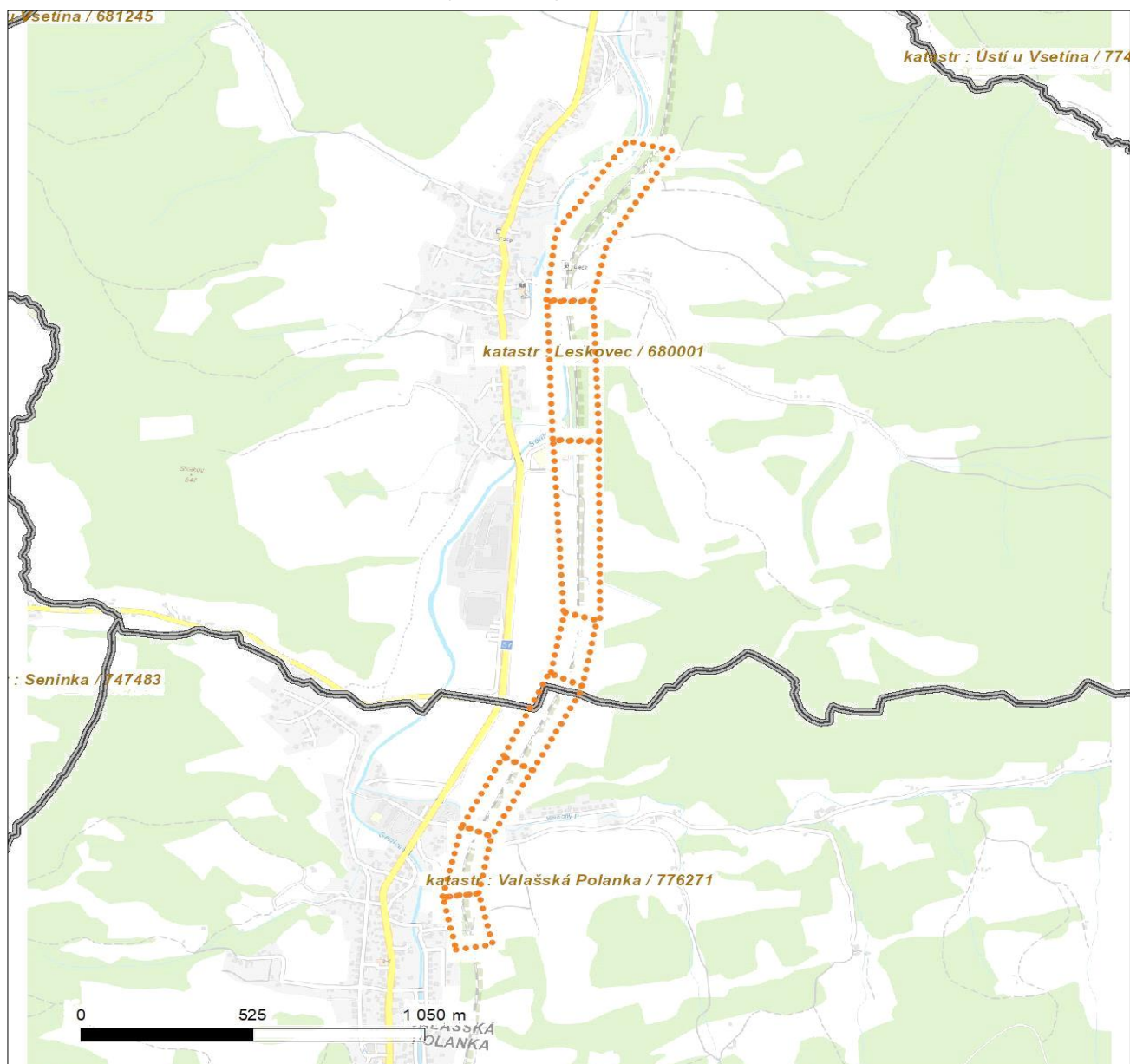
Situační výkres zájmového území



Platí pouze se sdělením číslo 0700952080.

Zakreslené polohy zařízení v příloze jsou pouze informativní.

### Situační výkres zájmového území



#### LEGENDA

- |                                     |                                |
|-------------------------------------|--------------------------------|
| ■ ■ ■ ■ ■ Nadzemní optické vedení   | — Radioreléový spoj vzduch     |
| — Podzemní optické vedení           | ..... Zájmové území            |
| ■ ■ ■ ■ ■ Nadzemní metalické vedení | == Hranice katastrálního území |
| — Podzemní metalické vedení         |                                |





ŽADATEL

MORAVIA CONSULT Olomouc a.s.

NAŠE ZNAČKA  
1100219897

VYŘIZUJE / LINKA

VYŘÍZENO DNE  
12.03.2025**Sdělení o existenci komunikačního vedení společnosti Telco Infrastructure, s.r.o.**

Název akce: "Cyklická obnova trati v úseku Vsetín - Horní Lideč-PD"

Účel: **Informativní**

Vážený zákazníku,

dovolujeme si reagovat na Vaši žádost číslo 1100219897 ze dne 12.03.2025, která se týkala sdělení o existenci komunikačního zařízení na Vámi určeném zájmovém území.

Dle vědomí společnosti Telco Infrastructure, s.r.o. se na Vámi vymezeném zájmovém území:  
**nenachází komunikační zařízení v majetku společnosti Telco Infrastructure, s.r.o.**

Rovněž upozorňujeme, že není vyloučeno, že se ve Vámi vymezeném zájmovém území nachází jiné zařízení, které není v majetku společnosti Telco Infrastructure, s.r.o.

Toto sdělení je platné do 12.03.2026.

Sdělení o existenci či neexistenci sítí představuje skutečnosti tvořící obchodní tajemství společnosti Telco Infrastructure, s.r.o. Poskytnuté informace jsou dále také důvěrnými informacemi společnosti Telco Infrastructure, s.r.o. S poskytnutými informacemi je potřeba nakládat dle platných právních předpisů, v opačném případě se vystavujete postihu ve smyslu platné právní úpravy. Požadované informace nesmí být předány, sděleny, využity, zpřístupněny, či jiným způsobem postoupeny na jakoukoli třetí osobu bez předchozího prokazatelného souhlasu společnosti Telco Infrastructure, s.r.o. Informace o existenci sítí mohou být využity pouze pro účel, pro který byly vyžádány.

S pozdravem

**Telco Infrastructure, s.r.o.**

Praha, Praha 4  
Duhová 1531/3  
PSČ 140 00  
IČ: 08425817

**Přílohy**

Situační výkres zájmového území

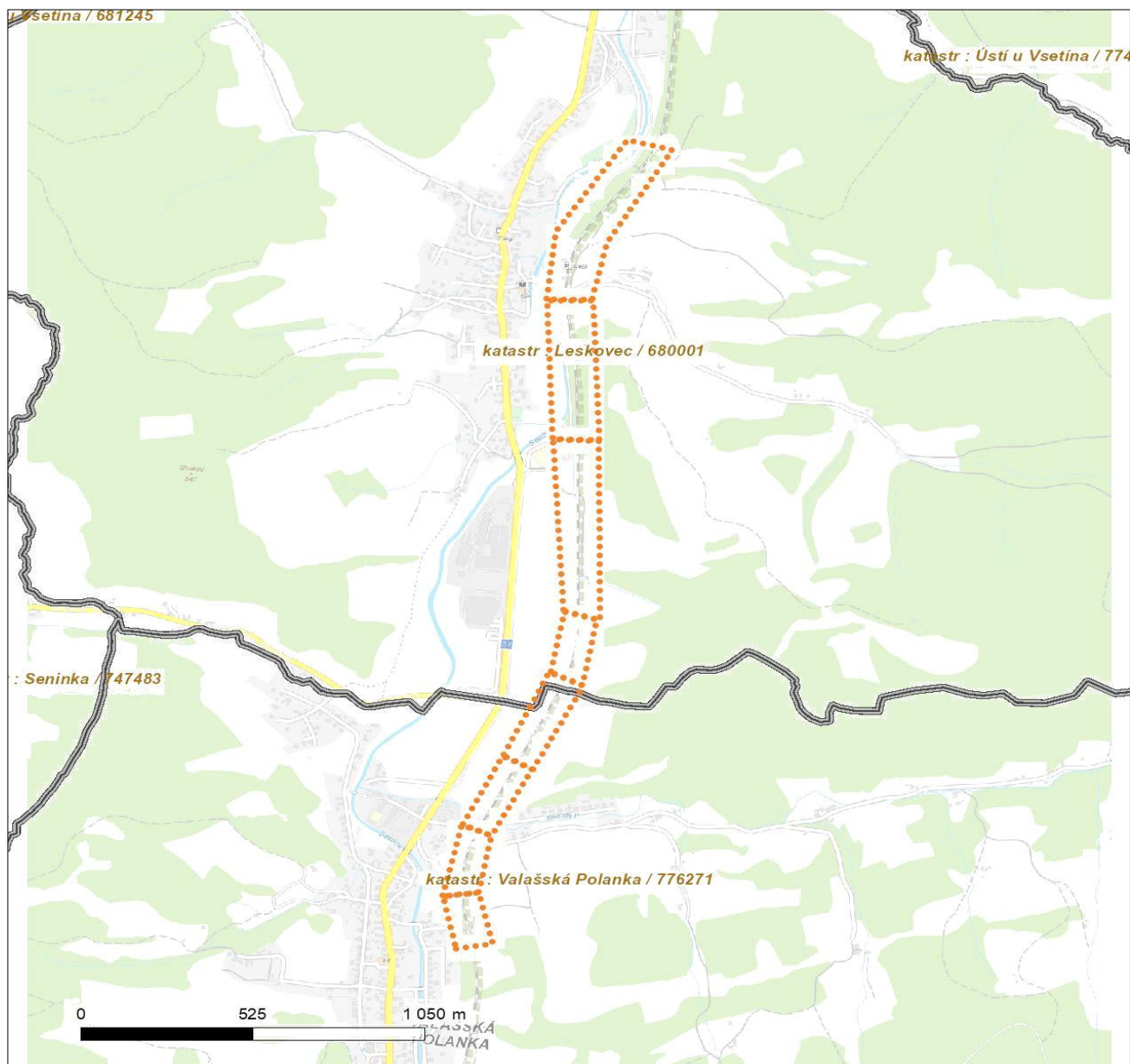




Platí pouze se sdělením číslo 1100219897.

Zakreslené polohy zařízení v příloze jsou pouze informativní.

### Situační výkres zájmového území



#### LEGENDA

- |                                     |                                |
|-------------------------------------|--------------------------------|
| ■ ■ ■ ■ ■ Nadzemní optické vedení   | — Radioreléový spoj vzduch     |
| — Podzemní optické vedení           | ..... Zájmové území            |
| ■ ■ ■ ■ ■ Nadzemní metalické vedení | == Hranice katastrálního území |
| — Podzemní metalické vedení         |                                |

Adresát

**MORAVIA CONSULT Olomouc a.s.**  
Legionářská 1085/8  
779 00 Olomouc

Vyřizuje

Regionální správa majetku Brno / Odd. technické  
**Jana Lubinová**  
Referent správy majetku  
T 725 716 689  
lubinova@rsm.cd.cz

Číslo jednací

Odpověď na č. j.

Datum

0552/25-RSMBRNO

2025-238

11. 03. 2025

**Vyjádření k existenci inženýrských sítí a zařízení v majetku RSM Brno, organizační složky ČD, a.s.**

**Toto vyjádření se týká pouze informace o existenci inženýrských sítí a zařízení v majetku RSM Brno, organizační složky ČD, a.s., a nelze jej použít pro účely stavebního řízení.**

**Vyjádření pozbývá platnosti za dva roky od jeho vydání.**

**Identifikační údaje stavby/akce:**

Název: „Cyklická obnova trati v úseku Vsetín – Horní Lideč - PD“  
Umístění: k.ú. ---  
Investor/objednatel: Správa železnic, státní organizace, Dlážďená 1003/7, 110 00 Praha 1  
Žadatel: MORAVIA CONSULT Olomouc a.s., Legionářská 1085/8, 779 00 Olomouc

Vážení,

k Vaší žádosti doručené dne 07. 03. 2025 Vám sdělujeme, že na předmětném území dotčeném výše uvedenou stavbou/akcí, dle předložené dokumentace, neevidujeme žádné inženýrské sítě či zařízení v majetku RSM Brno, organizační složka ČD, a.s..

S pozdravem

**Mgr. Martin Špinka, MBA**  
ředitel Regionální správy majetku Brno

Příloha: ---

Na vědomí: Ing. Nováková Michaela

MORAVIA CONSULT Olomouc a.s.  
Petra Višňovská  
Legionářská 1085/8  
779 00 Olomouc

Číslo jednací 2202531815

Datum 12.3.2025

Vyřizuje Alena Poláčková

telefon +420 724 984 151

e-mail Alena.Polachova@cdt.cz

Věc:

**Vyjádření k existenci sítí elektronických komunikací - Informace o poloze**

Název stavby: **"Cyklická obnova trati v úseku Vsetín - Horní Lideč-PD"**

V zájmovém území určeném a vyznačeném žadatelem **se nenachází** prostředky sítí elektronických komunikací **v majetku ČD - Telematiky a.s.** nebo **v majetku jiných vlastníků**, kteří pověřili správou svých sítí elektronických komunikací ČD - Telematiku a.s. a zájmové území nezasahuje do ochranného pásma těchto sítí dle §102 zák. č.127/2005 Sb., o elektronických komunikacích.

**Vyjádření k prostředkům sítí elektronických komunikací Správy železnic s.o. ve správě ČD - Telematiky a.s. vám bude vyhotoveno samostatně.**

**Vyjádření pozbývá platnosti dne 12.3.2027**

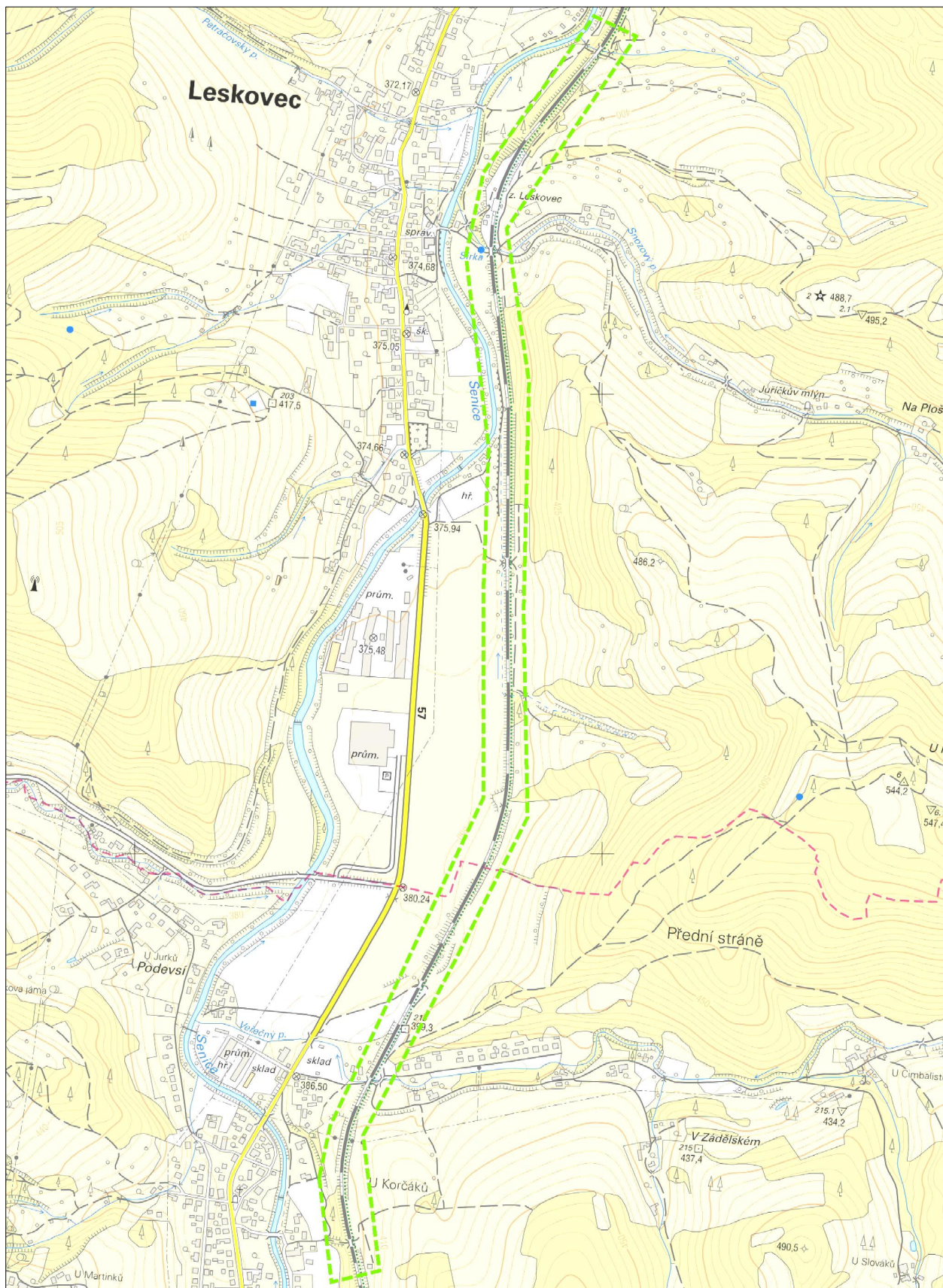
Počet příloh: 1

ČD - Telematika a.s.  
Pernerova 2819/2a  
130 00 Praha 3

Žádost je možné podávat elektronicky na [vyjadreni.cdt.cz](http://vyjadreni.cdt.cz) nebo e-mailem na [helpdesk@cdt.cz](mailto:helpdesk@cdt.cz).

[www.cdt.cz](http://www.cdt.cz)







**MORAVIA CONSULT Olomouc a.s.**  
**Petra Višňovská**  
**Legionářská 1085/8**  
**779 00 Olomouc**

**Číslo jednací** 3202531798

**Datum** 13.3.2025

**Vyřizuje** Jana Taťáková

**telefon** +420 702 153 399

**e-mail** Jana.Tatakova@cdt.cz

Věc:

**Vyjádření k existenci sítí elektronických komunikací - Informace o poloze**

Název stavby: **"Cyklická obnova trati v úseku Vsetín - Horní Lideč-PD"**

Ze vzájemné polohy průběhu sítí elektronických komunikací v majetku **Správy železnic s.o. ve správě ČD - Telematiky a.s.** a území přímo ovlivněného stavebními pracemi vyplývá, že při stavebních pracích **dojde ke styku s prostředky sítí elektronických komunikací** nebo stavební práce budou probíhat v jejich ochranném pásmu dle §102 zák. č. 127/2005 Sb., o elektronických komunikacích.

**Dotčené prostředky sítí elektronických komunikací:**

TK, TKK8, DK15

**Vyjádření k prostředkům sítí elektronických komunikací v majetku ČD - Telematiky a.s. nebo v majetku jiných vlastníků, kteří pověřili správou svých sítí elektronických komunikací ČD - Telematiku a.s., vám bude vyhotoveno samostatně.**

Vyjádření je platné pouze pro získání **informací o výskytu sítí elektronických komunikací** v zájmovém území určeném a vyznačeném žadatelem včetně stanoveného důvodu vyjádření.

Žadatel **není oprávněn** užít toto vyjádření k podání žádosti o vydání jakéhokoli správního rozhodnutí či jiného rozhodnutí mající obdobný charakter podle Stavebního zákona 283/2021 Sb., včetně platných prováděcích vyhlášek. Pro již zmíněné účely je žadatel povinen požádat ČD - Telematiku a.s. o udělení souhlasu se stavebními činnostmi prováděnými v blízkosti sítí elektronických komunikací dle § 102 odst. 3 dle zákona č. 127/2005 Sb. o elektronických komunikacích, s přesným zaznačením umístění stavby.

Žadatel je povinen k žádosti přiložit koordinační situaci stavby se zakreslenou polohou sítě elektronických komunikací společnosti ČD - Telematika a.s. a Technickou zprávu (s popisem rozsahu a způsobu provedení činností a zajištěním ochrany dotčených sítí).

Pro přesný průběh dotčených sítí elektronických komunikací pro zanesení do projektové dokumentace lze využít vytyčení. Vytyčení sítí elektronických komunikací bude provedeno na základě písemné objednávky zaslané písemně na korespondenční adresu uvedenou v zápatí tohoto vyjádření nebo elektronicky na [podpora@cdt.cz](mailto:podpora@cdt.cz). Na objednávce musí být uvedeno jednací číslo vyjádření a datum vydání vyjádření. V případě, že žadatelem je právnická osoba, musí být na objednávce uvedeno navíc IČO, DIČ a bankovní spojení objednatele. Termín, způsob a formu vytyčení je nutné řešit individuálně s pracovníkem provádějícím vytyčení po telefonické dohodě. Kontakty naleznete zde: [www.cdt.cz/cs/o-nas/informace-pro-stavebniky/](http://www.cdt.cz/cs/o-nas/informace-pro-stavebniky/). Žadatel nese veškeré náklady na provedení vytyčení, a to včetně případných prací geodetické kanceláře, pokud to situace vyžaduje.

**Vyjádření pozbývá platnosti dne 13.3.2027**

**[www.cdt.cz](http://www.cdt.cz)**



Specifické podmínky Správy železnic a.s. jsou uvedeny v příloze.

**Další upřesňující podmínky:**

V zájmovém území se nachází trasa TK, TTK8, DK15, přesná poloha se musí zjistit vytyčením.

Kontakt na vytyčení kabelu:

Miroslav Nuc, tel. 724 106 290

Současně zašlete objednávku na vytyčení na adresu: [podpora@cdt.cz](mailto:podpora@cdt.cz), příp. kontakt 972 111 555

Nedodržení těchto podmínek je hrubým porušením právní povinnosti podle Stavebního zákona 283/2021 Sb., zákona 127/2005 Sb., o elektronických komunikacích a zákona 266/1994 Sb., o drahách.

**Další sdělení žadateli:**

Trasa kabelu ve formátu dgn není k dispozici.

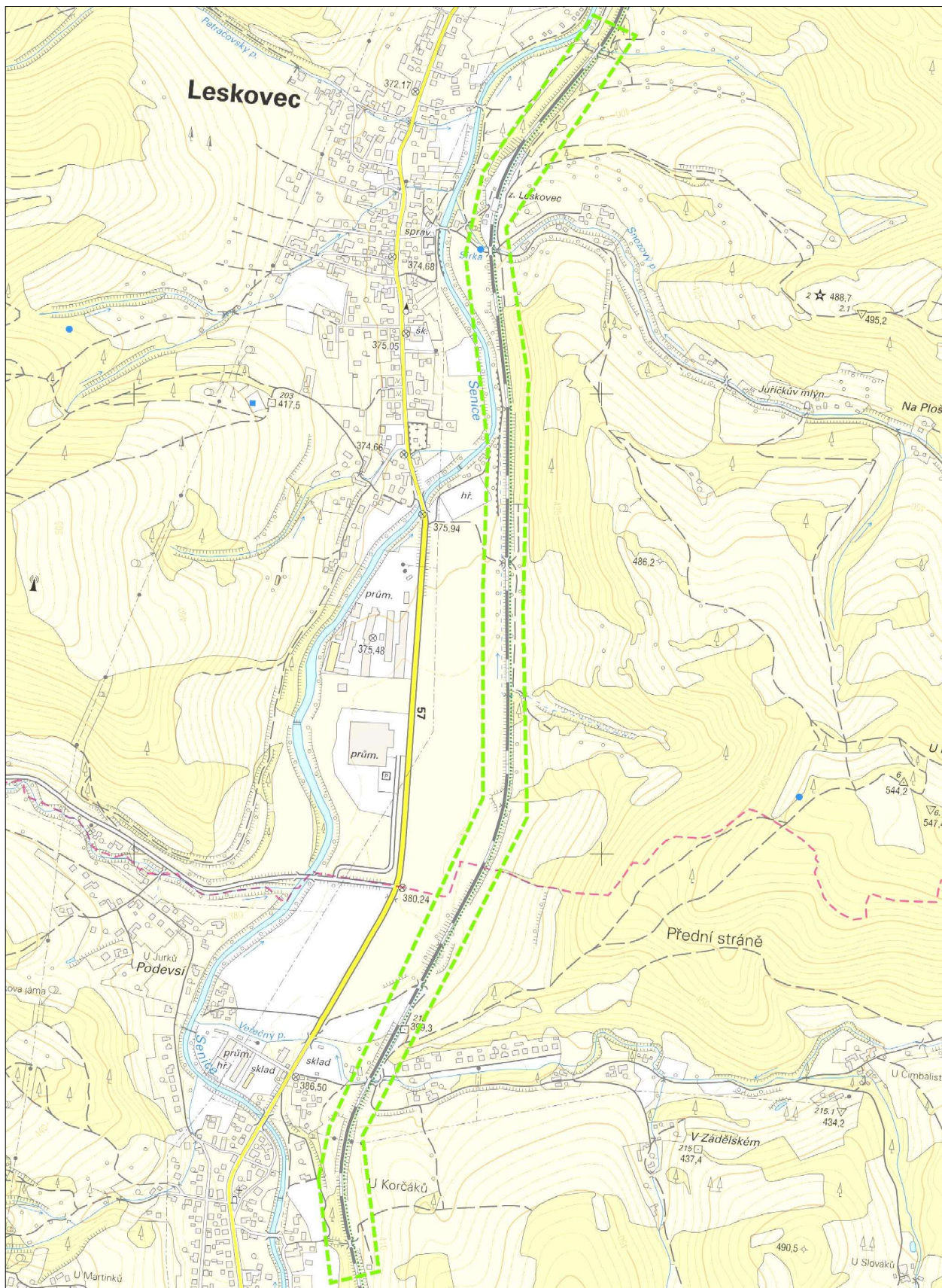
**Počet příloh: 2**

ČD - Telematika a.s.

Pernerova 2819/2a

130 00 Praha 3

*Žádost je možné podávat elektronicky na [vyjadreni.cdt.cz](http://vyjadreni.cdt.cz) nebo e-mailem na [helpdesk@cdt.cz](mailto:helpdesk@cdt.cz).*





28 MORAVIA CONSULT Olomouc, a.s.  
stř. 230 A  
08-04-2025  
ev.č. 00695 ověřil: Chz  
přiděleno L: 218  
přiděleno D: Štěpánek

POLICIE ČESKÉ REPUBLIKY  
Krajské ředitelství policie Zlínského kraje  
Odbor informačních a komunikačních technologií  
Nám. T. G. M. 3218, 760 01 Zlín

Č. j. KRPZ-37405-2/ČJ-2025-1500IT

Zlín 8. dubna 2025  
Počet stran: 1

MORAVIA CONSULT Olomouc a.s. cestou DS : kjee9md  
Petra Višňovská  
Legionářská 1085/8  
779 00 Olomouc

**Vyjádření k existenci inženýrských sítí – Cyklická obnova trati v úseku Vsetín - Horní Lideč – PD**

Na základě Vaší žádosti ze dne 3. 4. 2025, uvedené pod Č.j.: 0167-2025-238 Vám sděluji, že v zájmovém území, dle přiložené dokumentace, se nenachází žádné naše zařízení a nedochází zde k souběhu ani křížení inženýrských sítí ve správě naší organizace a rovněž se zde nenachází žádný nemovitý majetek v našem vlastnictví, ani v naší správě. Pro upřesnění ještě uvádím, že veškeré kabelové trasy, kterých PČR využívá ke spojení a přenosu dat, jsou ve správě NAKIT, s.p., CETIN a.s., Dial Telecom, a.s., České Radiokomunikace a.s., ČD–Telematika, a.s., T-Mobile Czech Republic a.s., společnost havel internet s.r.o., společnost Zlín Net, a.s., Telco Pro Services, a.s. a TC servis s.r.o.

S pozdravem

Ing. Vladimír Horníček  
architekt IKT

**Datová schránka:** kjee9md, MORAVIA CONSULT Olomouc a.s.**Uživatel:** Eva Buchtová

## Přijatá zpráva - Detail zprávy

**Předmět:** VYJÁDRĚNÍ K EXISTENCI INŽ. SÍTÍ - CYKlická OBNOVA TRATI - VSETÍN - HORNÍ LIDEČ**ID zprávy:** 1506350685**Typ zprávy:** Přijatá datová zpráva**Stav zprávy:** Doručená**Datum a čas:** 8. 4. 2025 v 09:00:33**Odesílatel:** Krajské ředitelství policie Zlínského kraje, J. A. Bati 5637, 76001 Zlín, CZ**ID schránky:** w6thp3w**Typ schránky:** Orgán veřejné moci**Odesílající osoba:** Administrátor**Zmocnění:** Nežadáno**Naše čís. jednací:** KRPZ-37405-2/ČJ-2025-1500IT**Naše spisová zn.:** KRPZ-37405/ČJ-2025-1500IT**Vaše čís. jednací:** Nežadáno**Vaše spisová zn.:** Nežadáno**K rukám:** Petra Višňovská**Do vlastních rukou:** Ne**Zakázáno doručení fikcí:** Ne

### Přílohy:

**Vyjádření k existenci inženýrských sítí\_sig.pdf (214,6 kB)**

### Události zprávy:

- 8. 4. 2025 v 08:59:19** EV0: Datová zpráva byla podána.
- 8. 4. 2025 v 08:59:19** EV5: Datová zpráva byla dodána do datové schránky příjemce. Je-li příjemcem datové zprávy orgán veřejné moci vystupující v postavení orgánu veřejné moci, byla datová zpráva tímto okamžikem doručena.
- 8. 4. 2025 v 09:00:33** EV12: Přihlásila se pověřená osoba s právem přístupu ke zprávě ve smyslu § 8, odst. 6 zákona č. 300/2008 Sb., v platném znění. Datová zpráva je nyní doručena. Případné dřívější datum doručení fikcí nebo doručení dodáním do schránky orgánu veřejné moci není dotčeno.



MINISTERSTVO VNITRA  
ČESKÉ REPUBLIKY

DP

MORAVIA CONSULT Olomouc, a.s.  
str. 230 A

29-04-2025

ev.č. 00424 ověřil: [signature]

přiděleno L: 288

přiděleno D: [signature]

20



MVCRX0815NN0  
prvotní identifikátor

odbor správy majetku  
P.O.BOX 155/OSM  
140 21 Praha 4

Č.j. MV- 71010-2/OSM-2025

Praha 28. dubna 2025

MORAVIA CONSULT Olomouc a.s.  
Petra Višňovská  
Legionářská 1085/8  
779 00 Olomouc

Cyklická obnova trati v úseku Vsetín – Horní Lideč - PD - stanovisko

Odbor správy majetku Ministerstva vnitra obdržel Vaši žádost o stanovisko k akci „**Cyklická obnova trati v úseku Vsetín – Horní Lideč - PD**“.

Národní agentura pro komunikační a informační technologie, s.p. posoudila stavbu z hlediska zajištění elektromagnetické kompatibility s elektronickými (resp. radiokomunikačními) zařízeními MV ČR. Plánovaná stavba se nachází mimo vymezené území pro bezpečnost státu ve smyslu § 36 zákona č. 283/2021 Sb., stavební zákon, v dostatečné vzdálenosti od elektronických zařízení MV, jejich činnost nemůže negativně ovlivnit, a proto vydáváme

**souhlasné stanovisko.**

Případný kontakt s podzemními sítěmi Policie ČR je třeba projednat s místně příslušným odborem informačních a komunikačních technologií (OIKT) Policie ČR.

Vyjádření je platné pouze pro zájmové území určené a vyznačené žadatelem, stejně jako pro důvod vydání vyjádření stanovený žadatelem v žádosti.

Toto stanovisko platí **jeden rok ode dne jeho vydání.**

Ing. Miroslav Konopecký  
ředitel odboru správy majetku  
v z. Ing. Michaela Kopáčová  
vyšší ministerský rada

Vyřizuje: Ing. Michaela Kopáčová  
tel. č.: 974 849 371  
e-mail: [michaela.kopacova@mv.gov.cz](mailto:michaela.kopacova@mv.gov.cz)



# Doručenka datové zprávy

**Předmět:** Stanovisko MV  
**ID zprávy:** 1515827364  
**Typ zprávy:** Veřejná datová zpráva  
**Stav zprávy:** Doručená  
**Datum a čas doručení:** 28. 4. 2025 v 17:58:51

---

**Odesílatel:** Ministerstvo vnitra, Nad štolou 936/3, Holešovice, 17000 Praha 7, CZ  
**ID schránky:** 6bnaawp  
**Typ schránky:** Orgán veřejné moci  
**Odesílající osoba:** Spisová aplikace

---

**Adresát:** MORAVIA CONSULT Olomouc a.s., Legionářská 1085/8, 77900 Olomouc, CZ  
**ID schránky:** kjee9md  
**Typ schránky:** Právnícká osoba

---

**Zmocnění:** 0/0 Sb. § - odst. - písm. -  
**Naše čís. jednací:** MV- 71010-2/OSM-2025  
**Naše spisová zn.:** MV- 71010/OSM-2025  
**Vaše čís. jednací:** Nezádáno  
**Vaše spisová zn.:** Nezádáno  
**K rukám:** Nezádáno  
**Do vlastních rukou:** Ne  
**Zakázáno doručení fikcí:** Ne

---

## Události zprávy:

**28. 4. 2025 v 16:03:40** EV0: Datová zpráva byla podána.  
**28. 4. 2025 v 16:03:40** EV5: Datová zpráva byla dodána do datové schránky příjemce. Je-li příjemcem datové zprávy orgán veřejné moci vystupující v postavení orgánu veřejné moci, byla datová zpráva tímto okamžikem doručena.  
**28. 4. 2025 v 17:58:51** EV12: Přihlásila se pověřená osoba s právem přístupu ke zprávě ve smyslu § 8, odst. 6 zákona č. 300/2008 Sb., v platném znění. Datová zpráva je nyní doručena. Případné dřívější datum doručení fikcí nebo doručení dodáním do schránky orgánu veřejné moci není dotčeno.

---



## Metropolitní optická síť

Datum: 24.4 2025  
Váš dopis značky: -/25  
Vyřizuje: Mgr. Petra Březíková  
Telefon: 777 707 967  
e-mail: [petra.brezikova@zlinnet.cz](mailto:petra.brezikova@zlinnet.cz)

MORAVIA CONSULT Olomouc a.s.  
Projekční oddělení  
Petra Višňovská  
Legionářská 1085/8  
779 00 Olomouc

Naše zn.: ZN-Vyj.230/25

Vaše zn.:

Název stavby: **Cyklická obnova trati v úseku Vsetín – Horní Lideč**

Investor stavby: **Správa železnic, s.o.**

Místo stavby: **k.ú. Lidečko, Valašská Polanka, Lužná u Vsetína, Leskovec**

Věc: **Vyjádření ke stavbě**

Na základě prostudování Vámi zaslaných podkladů jsme zjistili, že při realizaci **nedojde** v současné době k **přímému** dotčení našich optických sítí či zařízení. S vydáním územního rozhodnutí (příp. stavebního povolení) na výše uvedenou stavbu **souhlasíme** bez podmínek.

*Jelikož v této lokalitě nelze vyloučit umístění našeho zařízení před realizací Vaší stavby, vyzýváme dodavatele stavby, aby nás před zahájením výkopových prací kontaktoval na výše uvedeném telefonním čísle.*

### Ceník služeb:

- Vyjádření pro fyzické osoby – v papírové formě včetně sítě **zdarma**
- Vyjádření pro organizace do 100m – v digitální formě včetně sítě **100,-Kč**
- Vyjádření pro organizace do 1000m – v digitální formě včetně sítě **300,-Kč**
- Vyjádření pro organizace nad 1000m - v digitální formě včetně sítě **500,-Kč**
- Minimální sankce za nenahlášení jakéhokoli poškození našeho zařízení **30 000,-Kč**
- Vytýčení podzemních sítí je zpoplatněno jako **výjezd + hodinový tarif pracovníka**
- Veškeré ceny jsou bez DPH

Vyjádření má platnost 12 měsíců od data vydání.

S pozdravem

**Mgr. Petra Březíková**

Na základě plné moci  
**Zlín Net, a.s.** **Zlín Net**  
Nad Stráněmi 5656  [www.zlinnet.cz](http://www.zlinnet.cz)  
760 05 Zlín   
IČ: 25313428 DIČ: CZ25313428

### Příloha:

- vyjádření ke stavbě (e-mailem v .pdf)

Adresa sídla: Zlín Net, a.s., Nad Stráněmi 5656, areál UTB, 760 05 Zlín 5  
Doručovací adresa: Zlín Net, a.s., Třída Tomáše Bati 1845, 765 02 Otrokovice  
č.ú.: 123-6383390217/0100; IČO: 25 31 34 28, DIČ: CZ 25 31 34 28, Tel: 576 771 801

Quantcom, a.s.  
Křížíkova 237/36a  
186 00 Praha 8-Karlín  
IČ:28175492  
DIČ:CZ28175492  
Tel:226204111

MORAVIA CONSULT Olomouc a.s.  
Legionářská 8  
Olomouc  
772 00

Naše značka  
CR1395232

Vyřizuje / Linka  
Kopřivová / 226204111

Vystaveno  
23.4.2025

**Věc : Vyjádření k dokumentaci pro všechny stupně projektové dokumentace**

**Název akce/stavby : "Cyklická obnova trati v úseku Vsetín - Horní Lideč-PD, k.ú. Lidečko; Valašská Polanka, Lužná u Vsetína; Leskovec, Valašská Polanka.**

Na základě Vaší žádosti Vám sdělujeme následující :

Ve Vašem zájmovém území

**se v současné době nenachází síť elektronických komunikací (dále jen SEK)**


ve vlastnictví a správě společnosti Quantcom, a.s.

K Vámi předloženému záměru nemáme námitek, souhlasíme s vydáním rozhodnutí ve všech stupních projektové dokumentace.

Platnost tohoto vyjádření je 1rok od jeho vydání.

Při změně rozsahu stavby je nutno požádat naši organizaci o nové vyjádření k existenci sítě elektronických komunikací.

S přátelským pozdravem

 **Quantcom**  
Quantcom, a.s.  
Křížíkova 36a/237, 186 00 Praha 8 - Karlín  
IČO: 28175492 DIČ: CZ28175492

MORAVIA CONSULT Olomouc a.s.  
Legionářská 1085/8  
779 00 Olomouc

Váš dopis/zn

naše značka:

vyřizuje:

Drastichová, 552 305 346

dne:

29.4.2025

**Věc: Vyjádření k existenci sítě**

- Cyklická obnova trati v úseku Vsetín – Horní Lideč-PD

Na základě Vaší žádosti, kterou jsme přijali dne 22.4.2025 sdělujeme, že společnost ha-vel internet s.r.o. se sídlem Olešní 587/11 a 712 00 Ostrava Muglinov, nemá ve vyznačené lokalitě podzemní inženýrské sítě, ani nadzemní vedení.

S pozdravem



ha-vel<sup>®</sup>  
FUTURE OF COMMUNICATION

ha-vel internet s.r.o.  
Olešní 587/11A, 712 00 Ostrava - Muglinov  
IČ: 25354973, DIČ: CZ25354973, www.ha-vel.cz

Jana Drastichová  
Referent retranslací

## Metropolitní optická síť

**Datum:** 23.4 2025  
**Váš dopis značky:** -/25  
**Vyřizuje:** Mgr. Petra Březíková  
**Telefon:** 777 707 967  
**e-mail:** [petra.brezikova@tcservis.cz](mailto:petra.brezikova@tcservis.cz)

**MORAVIA CONSULT Olomouc a.s.**  
Projekční oddělení  
Petra Višňovská  
Legionářská 1085/8  
779 00 Olomouc

**Naše zn.:** 31250055

**Vaše zn.:**

**Název stavby:** **Cyklická obnova trati v úseku Vsetín – Horní Lideč**  
**Investor stavby:** **Správa železnic, s.o.**  
**Místo stavby:** **k.ú. Lidečko, Leskovec, Valašská Polanka, Lužná u Vsetína**  
**Věc:** **Vyjádření ke stavbě**

Na základě prostudování Vámi zaslaných podkladů jsme zjistili, že při realizaci **nedojde** v současné době k **přímému** dotčení našich optických sítí či zařízení. S vydáním územního rozhodnutí (příp. stavebního povolení) na výše uvedenou stavbu **souhlasíme** bez podmínek.

*Jelikož v této lokalitě nelze vyloučit umístění našeho zařízení před realizací Vaší stavby, vyzýváme dodavatele stavby, aby nás před zahájením výkopových prací kontaktoval na výše uvedeném telefonním čísle.*

### Ceník služeb:

- Vyjádření pro fyzické osoby – v papírové formě včetně sítě **zdarma**
- Vyjádření pro organizace do 100m – v digitální formě včetně sítě **100,-Kč**
- Vyjádření pro organizace do 1000m – v digitální formě včetně sítě **300,-Kč**
- Vyjádření pro organizace nad 1000m - v digitální formě včetně sítě **500,-Kč**
- Sankce za nenahlášení jakéhokoli poškození našeho zařízení **30 000,-Kč**
- Vytýčení podzemních sítí je zpoplatněno jako **výjezd + hodinový tarif pracovníka**
- Veškeré ceny jsou bez DPH

Vyjádření má platnost 12 měsíců od data vydání.

S pozdravem

**Mgr. Petra Březíková**

Na základě plné moci

 **TCSERVIS s.r.o.**  
tř. Tomáše Bati 1845 • 765 02 Otrokovice  
tel.: 577 664 104 • fax: 577 663 344  
IČ: 25533673 • DIČ: CZ25533673

### Příloha:

- vyjádření ke stavbě (e-mailem v .pdf)